



DIREKCIJA ZA PUTEVE
KANTONA SARAJEVO

ISSN 2303-7482

BROJANJE SAOBRAĆAJA NA POSTOJEĆOJ PRIMARNOJ GRADSKOJ I REGIONALNOJ MREŽI SAOBRAĆAJNICA U NADLEŽNOSTI DIREKCIJE ZA PUTEVE KANTONA SARAJEVO U 2015. GODINI





NTSI – INSTITUT d.o.o. Sarajevo

Društvo za poslovno savjetovanje i saobraćajni inženjering

Adresa: Sulejmana Filipovića 6, 71000 Sarajevo, Bosna i Hercegovina

Web: www.ntsi-institut.webs.com; e-mail: ntsi.institut@gmail.com

Tel: +387 33 847 615 Fax: +387 33 847 775

© 2015 NTSI-INSTITUT d.o.o. Sarajevo

**BROJANJE SAOBRAĆAJA NA POSTOJEĆOJ
PRIMARNOJ GRADSKOJ I REGIONALNOJ MREŽI
SAOBRAĆAJNICA U NADLEŽNOSTI DIREKCIJE ZA
PUTEVE KANTONA SARAJEVO U 2015. GODINI**

Sarajevo, juli 2016.

Naručilac:	Ministarstvo saobraćaja - Direkcija za puteve Kantona Sarajevo
Izdavač:	NTSI-INSTITUT d.o.o. Sarajevo
Naziv publikacije:	BROJANJE SAOBRAĆAJA NA POSTOJEĆOJ PRIMARNOJ GRADSKOJ I REGIONALNOJ MREŽI SAOBRAĆAJNICA U NADLEŽNOSTI DIREKCIJE ZA PUTEVE KANTONA SARAJEVO U 2015. GODINI
Za naručioca:	Emir Hota, dipl. ecc.
Saradnik ispred Naručioca:	Adnan Alikadić, MA - dipl. inž. saobr.
Za izdavača:	Asmir Hakanović, MA - dipl. inž. saobr., - direktor
Voditelj projekta:	Prof. dr. Osman Lindov, dipl. inž. saobr.
Recenzent:	Naser Mostafa, dipl. inž. saobr. Željko Mrđa, dipl. inž. saobr.
Obradivači:	Adnan Omerhodžić, MA - dipl. inž. saobr. Samir Džaferović, MA - dipl. inž. saobr.
Obrada na računaru i grafičko oblikovanje:	Mirzet Sarajlić, MA - dipl. inž. saobr.
Štamparija:	Elif Print Sarajevo
Tiraž:	25 primjeraka

SADRŽAJ

PREDGOVOR.....	5
POPIS TABELA	7
POPIS SLIKA	8
SKRAĆENICE.....	8
1. UVOD.....	11
2. ORGANIZACIJA BROJANJA SAOBRAĆAJA U KANTONU SARAJEVO.....	17
2.1. Metodologija prikupljanja podataka.....	17
2.2. Metodologija obrade podataka.....	18
2.2.1. Kontinualno automatsko brojanje vozila.....	18
2.2.2. Povremeno automatsko brojanje vozila.....	18
2.2.3. Radarsko automatsko brojanje.....	18
2.3. Metodologija prikazivanja rezultata.....	18
3. ANALIZA REZULTATA BROJANJA SAOBRAĆAJA.....	23
3.1. Usporedna analiza rezultata brojanja saobraćaja u 2014. i 2015.	31
4. OPŠTI PODACI O BROJAČKIM MJESTIMA S PGDS-OM I PLDS-OM.....	39
5. BROJANJE VOZILA PO DANIMA U MJESECU.....	71
6. PGDS I PLDS SA STRUKTUROM SAOBRAĆAJA.....	103
7. ODABRANI PODACI KONTINUALNOG AUTOMATSKOG BROJANJA SAOBRAĆAJA	109
8. BROJ VOZILA PO GODINAMA NA MREŽI SAOBRAĆAJNICA U NADLEŽNOSTI DIREKCIJE ZA PUTEVE KANTONA SARAJEVO.....	171
9. GODIŠNJE EKVALENTNO OPTEREĆENJE OD 82 KN.....	183
10. PRILOZI.....	
Prilog 10.1. Karta mreže saobraćajnica u nadležnosti Direkcije za puteve Kantona Sarajevo.....	189
Prilog 10.2. Karta razmještaja brojačkih mjesta na području Kantona Sarajevo.....	190
Prilog 10.3. Karta intenziteta saobraćaja na mreži saobraćajnica u nadležnosti Direkcije za puteve Kantona Sarajevo u 2015. godini.....	191

PREDGOVOR

U okviru publikacije BROJANJE SAOBRAĆAJA NA POSTOJEĆOJ PRIMARNOJ GRADSKOJ I REGIONALNOJ MREŽI SAOBRAĆAJNICA U NADLEŽNOSTI DIREKCIJE ZA PUTEVE KANTONA SARAJEVO U 2015. GODINI po drugi put su prezentovani relevantni podaci nastali kao izraz prethodnih aktivnosti Direkcije za puteve Kantona Sarajevo na ulaganje u automatski sistem brojanja saobraćaja na mreži saobraćajnica u nadležnosti Direkcije za puteve Kantona Sarajevo.

Publikacija Brojanje saobraćaja na postojećoj i planiranoj primarnoj gradskoj i regionalnoj mreži saobraćajnica u nadležnosti Direkcije za puteve Kantona Sarajevo iskorištena je relevantna dokumentacija koja je prisutna na području Federacije Bosne i Hercegovine i Kantona Sarajevo. Prikupljeni su odgovarajući parametri koji su doprinijeli za prezentiranje podataka sa instalisanih brojača saobraćaja na postojećoj i planiranoj primarnoj gradskoj i regionalnoj mreži saobraćajnica u nadležnosti Direkcije za puteve Kantona Sarajevo.

U izradi Publikacije brojanja saobraćaja na postojećoj i planiranoj primarnoj gradskoj i regionalnoj mreži saobraćajnica u nadležnosti Direkcije za puteve Kantona Sarajevo korištena je evropska legislativa kao i legislativa BiH, odnosno entiteta i Kantona Sarajevo kao i evropske smjernice koje se preporučuju u ovoj oblasti.

Publikovanjem publikacije doprinosi se adekvatnom i prihvatljivom sistemu brojanja saobraćaja koje se sprovodi u većini evropskih gradova, a nastala je kao rezultat dugogodišnjeg investiranja u studijsko istraživanje i instaliranu opremu na mreži saobraćajnica u nadležnosti Direkcije za puteve Kantona Sarajevo od 2012-2015. godina.

Publikacija Brojanje saobraćaja na mreži saobraćajnica u nadležnosti Direkcije za puteve Kantona Sarajevo ima za cilj da publikuje analizirane podatke sa stacionarnih brojača saobraćaja i prezentuje metodologiju obrade izračuna PGDS- a i PLDS-a., te da relevantne tabele i dijagrame koji će pomoći u adekvatnom planiranju i određivanju trendova što će biti i korišteno prilikom izgradnje saobraćajnica na području obuhvata.

Ova druga publikacija sistema uspostavljenog na mreži saobraćajnica u nadležnosti Direkcije za puteve Kantona Sarajevo, je pokazala ispravnost ulaganja u sistem brojanja i sistem održavanja brojača saobraćaja koji je Direkcije za puteve Kantona Sarajevo povjerala certificiranim i obučenim institucijama i može poslužiti kao primjer i ostalim Kantonima i Federaciji BiH kao način na koji treba sistem održavati i inovirati a u cilju njegove svrsishodnosti i temelja za planiranje i analizu saobraćaja na svim saobraćajnicama u Bosni i Hercegovini.

S poštovanjem,

Po ovlaštenju Ministra

Emir Hotić, dipl. ecc

POPIS TABELA

Tabela 1.	Spisak regionalnih puteva, dijela magistralnih puteva koje prolaze kroz uže gradsko područje Kantona Sarajevo i dijela primarne mreže saobraćajnica na području Kantona Sarajevo	23
Tabela 2.	Spisak planiranih brojačkih mjesta	24
Tabela 3.	Lokacije i rezultati manualnog brojanja iz 1998. godine	26
Tabela 4.	Lokacije i rezultati manualnog brojanja iz 2004. godine.	27
Tabela 5.	Lokacije i rezultati automatskog brojanja iz 2015. godine	27
Tabela 6.	Postavljeni brojači saobraćaja na mreži saobraćajnica Kantona Sarajevo, sa lokacijama, dionicama i veličinom PGDS-a (2015)	28
Tabela 7.	Rezultati automatskog brojanja saobraćaja, odnosno rezultati PGDS-a na mreži saobraćajnica na području Kanton Sarajevo u 2014. godini	31
Tabela 8.	Rezultati automatskog brojanja saobraćaja, odnosno rezultati PGDS-a na mreži saobraćajnica na području Kantona Sarajevo u 2015. godini	32
Tabela 9.	Analiza rezultata automatskog brojanja saobraćaja, odnosno rezultata PGDS-a na mreži saobraćajnica na području Kantona Sarajevo u 2014. i 2015. godini	34
Tabela 10.	Brojač KSBS02 - R 958 Dariva – granica Entiteta	40
Tabela 11.	Brojač KSBS03 - Glavna gradska longitudinala - Ispred Učiteljske škole, Općina Centar	41
Tabela 12.	Brojač KSBS04-Glavna gradska longitudinala - Ispred zgrade BBI centra, Općina Centar	42
Tabela 13.	Brojač KSBS05 – Glavna gradska longitudinala – Ispred Doma zdravlja Centar, Općina Centar	43
Tabela 14.	Brojač KSBS06 – Glavna gradska longitudinala - Marijin Dvor, Općina Centar	44
Tabela 15.	Brojač KSBS07 – Magistralni put M 223 – Koševo (kod dvorane Zetra), Općina Centar	45
Tabela 16.	Brojač KSBS08 – Skenderija, Općina Centar	46
Tabela 17.	Brojač KSBS10 – R 905 Derviša Numića (II tr.), Vraca	47
Tabela 18.	Brojač KSBS11 – Pofalići, Novo Sarajevo (II tr.) Ulica Hamdije Čemerlića	48
Tabela 19.	Brojač KSBS13 – Pofalići, Novo Sarajevo: Sjeverna longitudinala (Ulica Put života)	49
Tabela 20.	Brojač KSBS14 – Grbavica, Novo Sarajevo: (III tr.) Ulica Topal Osman paše	50
Tabela 21.	Brojač KSBS15 – Pofalići (iza „Merkatora“), Općina Novo Sarajevo: Gradski autoput (GAP) Ulica Drinska	51
Tabela 22.	Brojač KSBS16 – Hrasno, Novo Sarajevo: (IV tr.) Ulica Azize Šaćirbegović	52
Tabela 23.	Brojač KSBS17 – Glavna gradska longitudinala – Ispred zgrade BBI centra, Općina Centar	53
Tabela 24.	Brojač KSBS18 – Čengić Vila, Novo Sarajevo: (V tr.)	54
Tabela 25.	Brojač KSBS21 – Majdanska kod RTV doma (VIII tr.)	55
Tabela 26.	Brojač KSBS22 – Ispred objekta preduzeća „Žica“, Općina Novi Grad, ulica Džemala Bijedića	56
Tabela 27.	Brojač KSBS23 – Alipašino polje – Alipašin most, Novi Grad: (IX tr.) Ulica Ive Andrića	57
Tabela 28.	Brojač KSBS24 – Alipašino polje, Općina Novi Grad: Ulica Bulevar Meše Selimovića	58
Tabela 29.	Brojač KSBS25 – Nedžarići, Općina Novi Grad: (X tr.) ulica Ante Babića	59
Tabela 30.	Brojač KSBS26 – Alipašin most, Općina Novi Grad: Gradski autoput (Ulica Safeta Zajke)	60
Tabela 31.	Brojač KSBS27 – XI transferzala, kod Avaz Business Centra	61
Tabela 32.	Brojač KSBS29a – Rajlovačka cesta, Novi Grad	62
Tabela 33.	Brojač KSBS30 – Kasindolska cesta, Južna longitudinala, općina Ilidža	63
Tabela 34.	Brojač KSBS32 – Ulica Bojnička, Ilidža (XIII tr.)	64
Tabela 35.	Brojač KSBS33 – Malešići, Općina Ilijaš: Regionalni put R 403	65
Tabela 36.	Brojač KSBS34 – Raskrsnica za Trnovo, Dejčiče i Pendičiče, Općina Trnovo: Regionalni put R 906 Hadžići-G.Grkarica- granica Entiteta	66
Tabela 37.	Brojač KSBS35 – Mostarsko raskršće (Škripovci-Luščić), Općina Ilidža: Zapadni prilaz gradu	67
Tabela 38.	Brojač KSBS37 Naselje Matići - Općina Hadžići	68
Tabela 39.	Brojanje vozila po danima u mjesecu - Brojač KSBS02	72
Tabela 40.	Brojanje vozila po danima u mjesecu - Brojač KSBS03	73
Tabela 41.	Brojanje vozila po danima u mjesecu - Brojač KSBS04	74
Tabela 42.	Brojanje vozila po danima u mjesecu - Brojač KSBS05	75
Tabela 43.	Brojanje vozila po danima u mjesecu - Brojač KSBS06	76
Tabela 44.	Brojanje vozila po danima u mjesecu - Brojač KSBS07	77
Tabela 45.	Brojanje vozila po danima u mjesecu - Brojač KSBS08	78
Tabela 46.	Brojanje vozila po danima u mjesecu - Brojač KSBS10	79
Tabela 47.	Brojanje vozila po danima u mjesecu - Brojač KSBS11	80
Tabela 48.	Brojanje vozila po danima u mjesecu - Brojač KSBS13	81
Tabela 49.	Brojanje vozila po danima u mjesecu - Brojač KSBS14	82
Tabela 50.	Brojanje vozila po danima u mjesecu - Brojač KSBS15	83

Tabela 51.	Brojanje vozila po danima u mjesecu - Brojač KSBS16	84
Tabela 52.	Brojanje vozila po danima u mjesecu - Brojač KSBS17	85
Tabela 53.	Brojanje vozila po danima u mjesecu - Brojač KSBS18	86
Tabela 54.	Brojanje vozila po danima u mjesecu - Brojač KSBS21	87
Tabela 55.	Brojanje vozila po danima u mjesecu - Brojač KSBS22	88
Tabela 56.	Brojanje vozila po danima u mjesecu - Brojač KSBS23	89
Tabela 57.	Brojanje vozila po danima u mjesecu - Brojač KSBS24	90
Tabela 58.	Brojanje vozila po danima u mjesecu - Brojač KSBS25	91
Tabela 59.	Brojanje vozila po danima u mjesecu - Brojač KSBS26	92
Tabela 60.	Brojanje vozila po danima u mjesecu - Brojač KSBS27	93
Tabela 61.	Brojanje vozila po danima u mjesecu - Brojač KSBS29a	94
Tabela 62.	Brojanje vozila po danima u mjesecu - Brojač KSBS30	95
Tabela 63.	Brojanje vozila po danima u mjesecu - Brojač KSBS32	96
Tabela 64.	Brojanje vozila po danima u mjesecu - Brojač KSBS33	97
Tabela 65.	Brojanje vozila po danima u mjesecu - Brojač KSBS34	98
Tabela 66.	Brojanje vozila po danima u mjesecu - Brojač KSBS35	99
Tabela 67.	Brojanje vozila po danima u mjesecu - Brojač KSBS37	100
Tabela 68.	PGDS i PLDS sa strukturom saobraćaja	103
Tabela 69.	Kretanje PGDS na mreži saobraćajnica u nadležnosti Direkcije za puteve KS	171
Tabela 70.	Faktor ekvivalencije za vozila	184
Tabela 71.	Ukupno godišnje ekvivalentno opterećenje od 82 kN na mreži saobraćajnica u nadležnosti Direkcije za puteve Kantona Sarajevo	185

POPIS SLIKA

Slika 1.	Vizualizacija metoda brojanja saobraćaja	12
Slika 2.	Automatski brojač saobraćaja sa induktivnom petljom	14
Slika 3.	Vrste vozila brojana automatskim brojačima	17
Slika 4.	Sistem brojanja saobraćaja i procesa prikupljanja i obrade podataka	19
Slika 5.	Učešće brojačkih lokaliteta u odnosu na izbrojani PGDS	30
Slika 6.	Broj registrovanih motornih vozila u BiH (2003.-2014.)	30

SKRAĆENICE

POJAM	ZNAČENJE
PGDS	Prosječni Godišnji Dnevni Saobraćaj
PLDS	Prosječni Ljetni Dnevni Saobraćaj
PDS	Prosječni Dnevni Saobraćaj
AC	AutoCesta
BC	Brza Cesta
MC	Magistralna Cesta
RC	Regionalna Cesta
LC	Lokalna Cesta
AB	Automatsko Brojanje saobraćaja (kontinuirano)
PAB	Automatsko Brojanje saobraćaja (Povremeno)
ID	IDentifikacioni broj (brojača)
NB	Naplatno Brojanje
RB	Ručno Brojanje saobraćaja
NS	Naplatna Stanica
PA	Putnički Automobil
B	Bicikli
MO	Mopedi
MC	MotoCikli
BUS	AutoBUS
TV	Teretno Vozilo
SV	Skup Vozila
PP	Prikolica/PoluPrikolica

1.



U V O D



1. UVOD

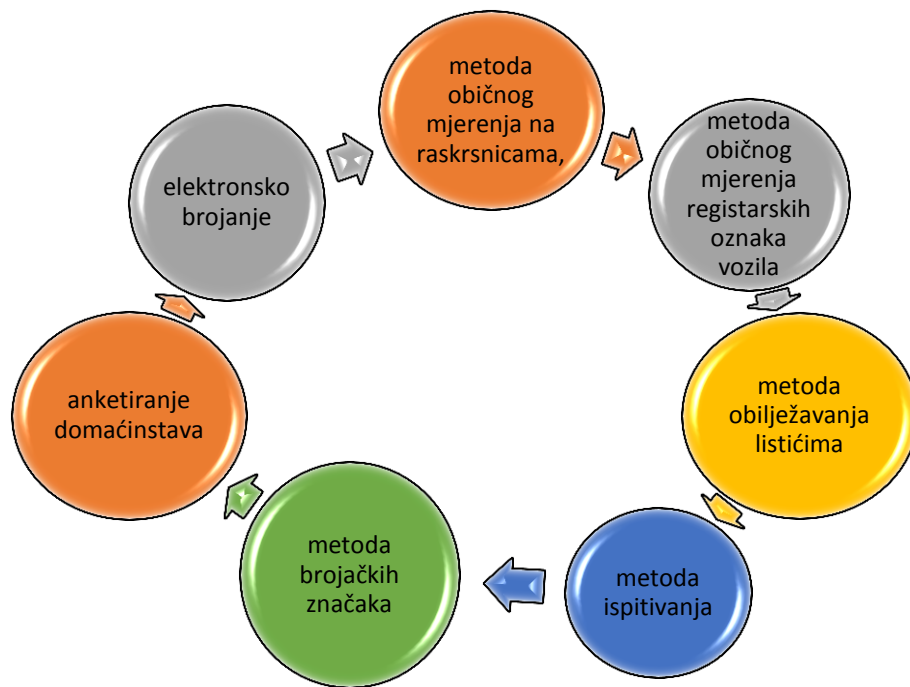
Brojanje saobraćaja predstavlja jedan od osnovnih elemenata dokumentacione osnove potrebne za saobraćajno planiranje. Snimanje obima i strukture saobraćajnih tokova na raskrsnicama u gradu i na presjeku prilaznih cestovnih pravaca, neophodno je u cilju utvrđivanja dnevnih – satnih karakteristika saobraćaja na osnovnoj cestovnoj mreži. Brojanje saobraćaja se izvodi kao postupak identifikacije i registriranja prolaska vozila, diferenciranih prema strukturi i prostornima smjerovima. Brojanje saobraćaja predstavlja sistematsko prikupljanje podataka o saobraćajnom opterećenju i strukturi saobraćajnoga toka, odnosno sastavu saobraćajnog toka prema vrstama vozila te o kolebanjima saobraćaja u prostoru i vremenu na cestovnoj mreži. Osnovne informacije o saobraćaju na cestama rezultat su analiza brojanjem prikupljenih i potom obrađenih podataka što predstavlja nužnu pretpostavku za izradu i sprovođenje djelotvorne saobraćajne politike. Brojanje saobraćaja sprovodi se prema Preporukama Odbora za unutarnji saobraćaj Evropske ekonomske komisije OUN-a (UN/ECE). Brojanje saobraćaja automatskim brojačima u većoj mjeri zadovoljava savremene potrebe upravljanje sistemom cestovnog saobraćaja. Razvoj cestovnog saobraćajnog sistema zahtijeva kvalitetne informacije o saobraćaju, što nameće potrebu neprekidnog proširivanja i obogaćivanja sistema brojanja saobraćaja.

Brojanje ili snimanje saobraćaja čini osnovu za planiranje saobraćaja, a njime se dobiva uvid u trenutno stanje saobraćaja, te podaci koji upućuju na potrebne rekonstrukcije, izgradnju novih saobraćajnih pravaca ili ostale mjere poboljšanja postojećeg i budućeg saobraćaja. Prikupljanje podataka potrebno je zbog saobraćajnog i urbanističkog planiranja, zbog planiranja buduće saobraćajne mreže ili oblikovanja neke raskrsnice, zbog eventualne rekonstrukcije postojeće saobraćajne mreže i izgradnje novih saobraćajnih pravaca. Razlikujemo dvije vrste brojanja:

- **Statičko brojanje saobraćaja**- broje se vozila koja u određenom vremenskom intervalu prođu kroz određeni presjek ceste gdje se dobivaju podaci o opterećenju ceste, a koriste se pri dimenzioniranju saobraćajnica i raskrsnice.
- **Dinamičko brojanje saobraćaja**- predstavlja brojanje saobraćajnih tokova sa kojima se ustanovljuje jačina, smjer i put saobraćajnih strujanja (tokova).

Metode brojanja saobraćaja su:

- metoda običnog mjerenja na raskrsnicama,
- metoda običnog mjerenja registarskih oznaka vozila,
- metoda obilježavanja listićima,
- metoda ispitivanja,
- metoda brojačkih značaka,
- anketiranje domaćinstava i
- elektronsko brojanje.



Slika 1. Vizualizacija metoda brojanja saobraćaja

Metoda običnog mjerenja na raskrsnicama: Služi za ustvrđivanje saobraćajnih tokova bez obzira na izvor i cilj tih tokova. Brojačka mjesta postavljaju se na svakoj prilaznoj saobraćajnici prema raskrsnici gdje se evidentiraju smjerovi kretanja vozila.

Metoda bilježenja registarskih oznaka vozila: Ova metoda sastoji se u bilježenju registarskih oznaka, a nedostatak je što se brojanje mora sprovesti istovremeno na cijelom području zbog čega je potreban veliki broj učesnika pri brojanju.

Metoda obilježavanja listićima: Vozač pri ulazu u grad naljepi listić određenog oblika i boje ovisno o tomu da li se zadržava u gradu ili samo prolazi i slično.

Metoda ispitivanja: Sastoji se u ispitivanju vozača odakle dolaze, kuda putuju, da li se zadržavaju i slično. Potreban je veliki broj brojača i brojanje istovremeno na cijelom području.

Metoda brojačkih značaka: Značke se podijele vozačima u vršnim satima u vremenu od 3 sata i nakon toga u razmacima od pola sata treba pokupiti značke i podatke zabilježiti u formulare.

Anketiranje domaćinstava: Dijelove grada treba podijeliti u sektore, te obavijestiti stanovništvo o anketi gdje se domaćinstva anketiraju o obavljenim vožnjama u nekom određenom danu.

Elektronsko brojanje saobraćaja: Predstavlja danas najčešći vid brojanja saobraćaja koje se vrši na saobraćajnicama na principu elektronskog očitavanja prolaska vozila kroz tačku mjerenja. Danas su u upotrebi tri vrste elektronskog brojanja saobraćaja i to:

- Automatsko brojanje saobraćaj stacionarnim brojačima;
- Povremeno brojanje saobraćaja sa prijenosnim automatskim brojačima i
- Brojanje saobraćaja na naplatnim mjestima.

Automatsko brojanje saobraćaj stacionarnim brojačima: Kontinuirano prikupljanje u toku cijele godine obavlja se stacionarnim automatskim brojačima na definisanim, odnosno istraženim i dobro odabranim lokacijama. Za neprekidno automatsko brojanje saobraćaja koriste se stacionarni automatski brojači saobraćaja instalisani na saobraćajnicama. U upotrebi je nekoliko generacija i vrsta ovih brojača a zajedničko im je što evidentiraju prolazak vozila po zadanim vremenskim intervalima (kumulativno po satima ili 10 - minutnim intervalima kod novijih brojača) i saobraćajnim trakama, odnosno smjerovima kretanja vozila), neprekidno 24 sata u danu tijekom čitave godine. Zajednička odlika svih vrsta automatskih brojača sa stacionarnim brojačima je njihovo pozicioniranje gdje vrše kumulativno bilježenje u zadanim intervalima i po saobraćajnim trakama, što pri dvotračnim saobraćajnicama razvrstava protok-saobraćaja po smjerovima. U razvoju automatskih stacionarnih brojača saobraćaja pojavile su se tri izvedbe ovih elektronskih uređaja U razvoju stacionarnih automatskih brojača saobraćaja pojavile su se tri izvedbe i to: sa jednom induktivnom petljom po jednoj saobraćajnoj traci, sa dvije induktivne petlje po jednoj saobraćajnoj traci i sa dvije induktivne petlje po jednoj saobraćajnoj traci sa daljinskim prikupljanjem podataka.

Izvedba stacionarnih automatskih brojača saobraćajpredstavljaju elektronske brojače sa induktivnim petljama i daljinskim upravljanjem i prikupljanjem podataka. Podaci se prikupljaju prijenosnim računarima na kojima su instalirani servisni programi. Brojači primjenjuju tehnologiju detekcije vozila s pomoću induktivnih petlji ugrađenih u kolovoznu konstrukciju. Uređaj omogućuje 7 promjenjivih razreda brzina. Podaci se mogu spremati u izabranim intervalima od 5, 10, 15, 30 ili 60 minuta ili posebno za svako pojedino vozilo. Ako se podaci spremaju u intervalima, za oba se vozna traka posebno spremaju: broj vozila po razredu, prosječna brzina po razredu, broj vozila po području brzine, najveća, najmanja i prosječna putna brzina po saobraćajnoj traci. Ako se podaci prikupljaju posebno za svako pojedino vozilo, spremaju se ovi podaci: datum i vrijeme, saobraćajna traka, kategorija vozila i brzina vozila. Brojači imaju mogućnost razvrstavanja vozila u devet skupina: motocikli, putnički automobili, putnički automobili sa prikolicom, kombi vozila s prikolicom ili bez nje, manja teretna vozila, srednja teretna vozila, teška teretna vozila, teretna vozila i tegljači s prikolicom i poluprikolicom, autobusi, sva neprepoznata, to jest nerazvrstana vozila.

Povremeno brojanje saobraćaja sa prijenosnim automatskim brojačima: Povremeno se brojanje primjenjuje ako se žele dobiti informacije o saobraćaju na cestovnim dionicama koje nisu obuhvaćene neprekidnim automatskim brojanjem i upotrebljava se u mnogobrojnim državama. Sprovodi se u trajanju od nekoliko dana, pri čemu je ključno ustvrđivanje rasporeda brojanja tijekom godine. To je moguće jedino simulacijama na relativno velikom uzorku sastavljenom od datoteka neprekidnoga automatskog brojanja iz raspoloživog razdoblja, obično u nizu od 3 ili više godina.

Brojanje saobraćaja na naplatnim mjestima: Infrastrukturne cestovne građevine s naplatom prolaska su posebni objekti na kojima se pravo prolaska posebno naplaćuje. One se odlikuju i posebnošću registriranja prolaza vozila, koje se prati prvenstveno radi finansijskih potreba. Ta se posebnost očituje time što se prolazak vozila bilježi na odgovarajućoj informacijskoj kartici s podacima o vremenu korištenja građevinom, vrsti vozila prema naplatnoj kategoriji te o lokacijama ulaska i izlaska na naplatnoj građevini. Za razliku od ostalih načina brojanja lako je utvrditi ne samo količinu saobraćaja na pojedinoj lokaciji, nego i po odsječcima, a vrlo se lako bilježi i sastav saobraćajnog toka. Vozila se raščlanjuju u pet skupina:

- Vozila s dvije osovine osim kombi vozila, visine do 1,30 (m), mjereno pri prvoj osovini;
- Vozila s tri ili više osovina uključujući i kombi vozila, visine do 1,30 (m), mjereno pri prvoj osovini;
- Vozila s dvije ili tri osovine uključujući i kombi vozila s prikolicom, visine veće od 1,3 (m), mjereno pri prvoj osovini;
- Vozila s četiri ili više osovina, visine veće od 1,30 (m), mjereno pri prvoj osovini;

- Vozila koja su oslobođena plaćanja ili se njihov prolazak posebno naplaćuje.

Rezultati brojanja saobraćaja su podloga istraživanju, prognoziranju, planiranju te upravljanju cestovnom infrastrukturom, odnosno mogu poslužiti za klasifikaciju cestovne mreže, te u programiranju održavanja i rehabilitaciji cesta.

Brojači saobraćaja s induktivnom tehnologijom, omogućuje brzo i tačno mjerenje cestovnog saobraćaja te pripada najnovijim rješenjima koja mogu udovoljiti svim osnovnim i dodatnim potrebama u prikupljanju podataka o saobraćaju na cestama. Automatski brojač omogućuje razvrstavanje vozila u najmanje 8 skupina (prema evropskom standardu).



Slika 2. Automatski brojač saobraćaja sa induktivnom petljom

Brojači saobraćaja na cestama postavljaju se prema projektu. Mjerni uređaji saobraćajnog toka (brojači saobraćaja) mjere i memoriraju sve relevantne podatke o saobraćaju: brojanje vozila po saobraćajnom traku i smjeru, brzine vožnje po vrsti vozila, učestalost i razmak između vozila.

U razradi sistema upravljanja saobraćajem na određenom području potrebno je poznavati elemente koji se odnose na tri karakteristična podsistema i to: Karakteristike saobraćajno – putne stanice; Karakteristike brojača saobraćaja i Karakteristike programskog paketa za prikupljanje, obradu i analizu podataka brojanja.

Podaci prikupljeni brojanjem saobraćaja predstavljaju fundamentalne informacije bez kojih bi izrada saobraćajnih studija, formiranje transportnih modela, izrada projekata vezanih za planiranje, izgradnju, rekonstrukciju i održavanje mreže saobraćajnica bila nemoguća. U cilju održivog i racionalnog upravljanja primarnom mrežom saobraćajnica na području Kantona Sarajevo, neophodno je, kao i u većini gradova u razvijenim zemljama, uspostaviti odgovarajući sistem neprekidnog brojanja saobraćaja, prije svega na ulazno/izlaznim saobraćajnicama, ali i na saobraćajnicama namijenjenim tranzitnom saobraćaju u gradu. Shvatajući značaj ovih podataka Direkcija za puteve Kantona Sarajevo je sprovela javnu nabavku i izabrala isporučioaca i izvođača radova za postavljanje uređaja za brojanje i kategorizaciju vozila¹.

¹Izrada predmetnog projekta je sprovedena u okviru javne nabavke Direkcije za puteve Kantona Sarajevo broj 04-14-22605/1 objavljene u Službenom glasniku BiH broj 70/12 od 10.09.2012 godine.

2.


















ORGANIZACIJA BROJANJA SAOBRAĆAJA U KANTONU SARAJEVO U 2015. GODINI



2. ORGANIZACIJA BROJANJA SAOBRAĆAJA U KANTONU SARAJEVO U 2015.

2.1. Metodologija prikupljanja podataka

Automatsko brojanje saobraćaja, na postojećoj primarnoj gradskoj i regionalnoj mreži saobraćajnica u nadležnosti Direkcije za puteve Kantona Sarajevo izvodi se od 2013. godine. Od 2013. su sukcesivno ugrađivani brojači na dionicama, a prema Studiji „Definisanje makro i mikro lokacija brojača saobraćaja na postojećoj i planiranoj primarnoj gradskoj i regionalnoj mreži saobraćajnica u nadležnosti Direkcije za puteve Kantona Sarajevo”. U početku se vršilo testiranje brojača saobraćaja i mogućnosti softverske aplikacije i načina „skidanja“ podataka. Ugrađeni brojači saobraćaja, njih trenutno 29 ugrađenih na postojećoj i planiranoj primarnoj gradskoj i regionalnoj mreži saobraćajnica u nadležnosti Direkcije za puteve Kantona Sarajevo, su firme Mikrobit (automatski brojači tipa QLTC 10), koji koriste par indukcionih petlji po svakom smjeru kod kojih se mogu birati grupe vozila, pragovi brzina, a uz dodatne senzore i mjeriti osovinsko opterećenje vozila. Tijekom 2015. godine, na 29 lokaliteta, vršeno je brojanje saobraćaja kontinualnim brojačima marke QLTC 10 koji registruju vozila po satima, danima i to 10 vrsta vozila, te 1 vrsta nekategorisanih vozila (Slika 3).

Razred	Kategorija vozila	
A0	- Motori	
A1	- Putnički automobili - Putnički automobili sa prikolicom	 
A2	- Kombinovana vozila - Kombinovana vozila sa prikolicom	 
B1	- Laka teretna vozila	 
B2	- Srednje teška teretna vozila	
B3	- Teška teretna vozila	 
B4	- Teška teretna vozila sa prikolicom	
B5	- Teška teretna vozila sa poluprikolicom (Tegljači)	
C1	- Autobusi	
C2	- Zglobni autobusi	
X	- Nekategorisana vozila	

Slika 3. Vrste vozila brojana automatskim brojačima

Podaci sa brojača o izbrojanim vozilima se skidaju daljinskim GSM modemom. Snimanje saobraćaja brojačima tijekom 2015. godine vršeno je na 29 lokaliteta. Baza podataka brojanja saobraćaja sadrži šifru brojačkog mjesta. Ovi brojači registruju vrijeme u kojem je saobraćaj snimljen (sati u godini), smjer kretanja vozila, broj i strukturu vozila, broj vozila po dužini (ili vrsti vozila), te brzinu vozila sa odabranim pragovima brzina.

Tehničkim regulisanjem je predviđeno postavljanje cjelokupne opreme, neophodne za uspostavljanje rada sistema na lokacijama (brojačkim mjestima) na putevima i gradskim saobraćajnicama koje su mjerodavne za upravljanje i planiranje transportnog sistema na području Kantona Sarajevo. U projekciji razvoja sistemskog

snimanja saobraćaja na području Kantona Sarajevo, okviru javne nabavke je predviđeno opremanje 38 brojačkih mjesta, koja su locirana na primarnoj mreži saobraćajnica Kantona Sarajevo, Glavnoj gradskoj, Sjevernoj i Južnoj longitudinali, najznačajnijim transverzalama, te regionalnim putevima. Lokacije brojačkih mjesta, su prema geometrijskim karakteristikama saobraćajnica podijeljeni na lokacije na dvotračnim putevima i lokacije na višetračnim putevima. Sa aspekta značaja, kategorizacije i ranga u putnoj mreži, lokacije se podijeljene na: lokacije na magistralnim i regionalnim putevima i na lokacije na gradskim (lokalnim) putevima.

2.2. Metodologija obrade podataka

Podaci automatskog brojanja saobraćaja za određeni period rada pohranjeni su u digitalnoj formi na serveru koji je lociran u direkciji za ceste Kantona Sarajevo, gdje se provjerava tačnost brojanja i ispravnost brojača. Analiza podataka saobraćaja prezentirani u publikaciji podrazumijevalo je selektiranje i obradu podataka „skinutih“ sa brojača, odnosno servera. Postupak proračuna PGDS-a kod obrade podataka automatskih brojača koji nisu radili cijelu godinu, bazira se na metodi proračuna faktora sa stalnog automatskog brojača, koji je kontinualno radio svih 365 dana u godini.

2.2.1. Kontinualno automatsko brojanje

Prilikom obrade podataka sa kontinualnog automatskog brojača saobraćaja, vrši se proračun aritmetičke sredine brojanog saobraćaja u vremenskom periodu od jedne godine, uz pretpostavku da je automatski brojač radio 8760 sati. Tako dobijeni PGDS i PLDS nazivamo sračunati PGDS i sračunati PLDS. Kada su u pitanju pokretni automatski brojači koji su radili kraći vremenski period, proračunava se tzv. izvedeni PGDS i izvedeni PLDS.

2.2.2. Povremeno automatsko brojanje vozila

Povremeno se brojanje primjenjuje ako se žele dobiti informacije o saobraćaju na cestovnim dionicama koje nisu obuhvaćene neprekidnim automatskim brojanjem i upotrebljava se u mnogobrojnim državama. Sprovodi se u trajanju od nekoliko dana, pri čemu je ključno ustvrđivanje rasporeda brojanja tijekom godine. To je moguće jedino simulacijama na relativno velikom uzorku sastavljenom od datoteka neprekidnoga automatskog brojanja iz raspoloživog razdoblja, obično u nizu od 3 ili više godina.

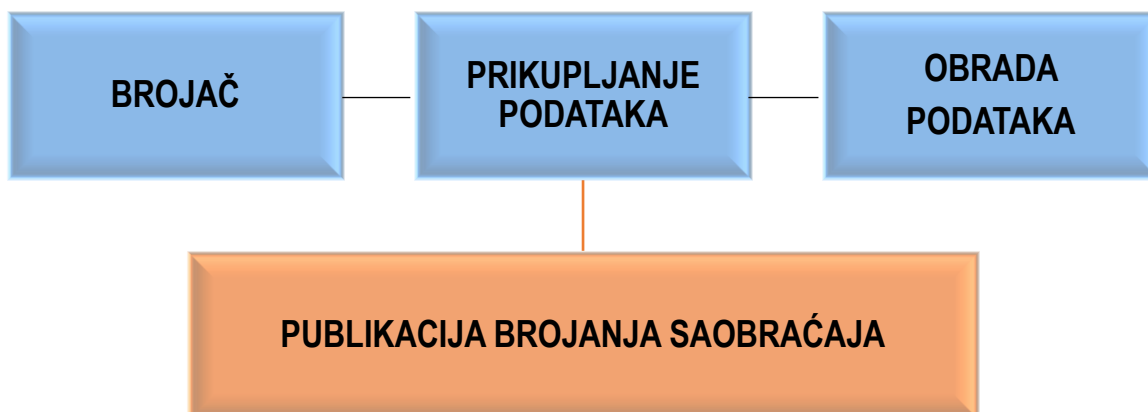
2.2.3. Radarsko automatsko brojanje

Radarski brojači vrše zapis po klasama vozila, satima i sekundama prolaska vozila. Vozila se razvrstavaju u pet klasa. Ova vrsta brojanja saobraćaja i sistema nisu instalisani na području Kantona Sarajevo zbog njihove osobine i nemogućnosti rada shodno evropskim normama u razvrstavanju strukture i vrste vozila.

2.3. Metodologija prikazivanja rezultata

Obrade brojanja saobraćaja za 2014. godinu, kao prva publikacija systemske analize podataka prikupljenih na mreži saobraćajnica na Kantonu Sarajevo po sadržaju i koncepciji odgovara publikaciji direkcija za ceste FBiH. U publikaciji su prikazani pored Uvoda i Popisa pojmova, organizaciju brojanja saobraćaja na postojećoj primarnoj gradskoj i regionalnoj mreži saobraćajnica u nadležnosti Direkcije za puteve Kantona Sarajevo za 2015. godinu, metodologija prikupljanja podataka, metodologija obrade podataka, metodologija prikazivanja

rezultata i analizu rezultata brojanja saobraćaja u 2015. godini sa PGDS-om i PLDS-om. U publikaciji je dana analiza koja obuhvata opšte podatke o brojačkim mjestima, brojanje vozila po danima u mjesecu, PGDS i PLDS sa strukturom saobraćaja, odabrane podatke kontinuiranog automatskog brojanja saobraćaja, broj vozila po godinama na magistralnim cestama Federacije BiH, i ukupno godišnje ekvivalentno opterećenje od 82 kN. Na kraju publikacije date su tri karte i to: Karta mreže postojeće primarne gradske i regionalne mreže saobraćajnica u nadležnosti Direkcije za puteve Kantona Sarajevo, Karta lokaliteta brojača saobraćaja na postojećoj primarnoj gradskoj i regionalnoj mreži saobraćajnica u nadležnosti Direkcije za puteve Kantona Sarajevo i Karta intenziteta saobraćaja na postojećoj primarnoj gradskoj i regionalnoj mreži saobraćajnica u nadležnosti Direkcije za puteve Kantona Sarajevo u 2015. godini. Sistem brojanja saobraćaja i procesa prikupljanja i obrade podataka prikazana je na slici 4.



Slika 4. Sistem brojanja saobraćaja i procesa prikupljanja i obrade podataka

3.



ANALIZA REZULTATA BROJANJA SAOBRAĆAJA U 2015.



3. ANALIZA REZULTATA BROJANJA SAOBRAĆAJA U 2015. GODINI

U tabeli 1., prikazana je mreža saobraćajnica na području Kantona Sarajevo sa oznakama, dionicama i dužinama dionica.

Tabela 1. Spisak regionalnih puteva, dijela magistralnih puteva koje prolaze kroz uže gradsko područje Kantona Sarajevo i dijela primarne mreže saobraćajnica na području Kantona Sarajevo

R.b.	Oznaka puta	Stara oznaka puta	Opis puta	Opis puta na dijelu kantona Sarajevo ili dionica	Dužina puta (km)
1.	M 115	---	M 115 Stup-Blažuj-Hadžići-Tarčin-Konjic-Ostrožac-Jablanica-Potoci-Mostar-Gnojnice-Buna-Žitomislići-Počitelj-Tasovčići-Dračevo-Državna granica,	Zapadni prilaz gradu (od ulaza u fabriku Coca-cola do raskrsnice kod Energoinvesta, uključujući pristupne rampe prema kružnom toku na Mostarskom raskršću)	7,35
2.	M 221	R 443	Magistralni put Visoko – Kiseljak – Kreševo – Sastavci – Tarčin	Granica Kantona – Sastavci – Tarčin (spoj na M 115)	3,45
3.	M 223	M 18 LC	M 223 Semizovac-Vogošća-Alipašina ulica- ulica Hamze Hume-Obala Kulina Bana-Telali- Mula Mustafe Bašeskije-Maršala Tita (do raskršća sa Alipašinom ulicom)-Bentbaša- Korija-granica entiteta,	DIONICA: Raskrsnica kod stadiona Koševo - Alipašina ulica - ulica Hamze Hume-Obala Kulina Bana-Telali- Mula Mustafe Bašeskije-Maršala Tita (do raskršća sa Alipašinom ulicom)	5,38
4.	L079015 L108034	LC	Ulica Džemala Bijedića	Ulica Džemala Bijedića (Područje Općina Novo Sarajevo i Novi Grad)	2,66
5.	L079033 i L079059	LC	Ložionička i Topal Osman paše (III transferzala)	Ložionička i Topal Osman paše (III transferzala)	0,98
6.	L079039	LC	Ulica Malta	Ulica Malta (dio IV transferzale)	0,37
7.	L079049	LC	Sjeverna longitudinala (Put života)	Sjeverna longitudinala (Put života)	1,38
8.	L079066 L108155	LC	V transferzala	V transferzala (Područje Općina Novo Sarajevo i Novi Grad)	0,80
9.	M 115	M 17	M 115 Stup-Blažuj-Hadžići-Konjic-Jablanica-Mostar-Buna-Žitomislići-Počitelj-Dračevo-Državna granica	DIONICA: Stup - raskrsnica kod Energoinvesta	1,15
10.	M 116	M 18 LC	M 116 Stup-Nedžarići-ulica Ante Babića-ulica Safeta Hadžića-Put mladih muslimana (Tranzit)-Korija-granica entiteta.	DIONICA: Stup-Nedžarići-ulica Ante Babića-ulica Safeta Hadžića do spoja sa IV transferzalom	4,97
11.	L108017	LC	Ulica Braće Mulića	Ulica Braće Mulića	0,91
12.	L108018	LC	Ulica Bulevar Mimar Sinana	Ulica Bulevar Mimar Sinana	1,18
13.	L108058	LC	Ulica Ilhamina	Ulica Ilhamina	0,53
14.	L108117	LC	IX transferzala (Od spoja sa Bulevar M. Selimovića do spoja sa Dž. Bijedića)	IX transferzala (Od spoja sa Bulevar M. Selimovića do spoja sa Dž. Bijedića)	0,21
15.	L108069	LC	Ulica Majdanska (VIII transferzala)	Ulica Majdanska (VIII transferzala)	0,63
16.	L108157	LC	Spoj Bulevar Mimar Sinana i M 113	Spoj Bulevar Mimar Sinana i M 113	0,30
17.	L108122	LC	Spoj Bulevar Mimar Sinana i Želimira Vidovića Kelija	Spoj Bulevar Mimar Sinana i Želimira Vidovića Kelija	0,62
18.	L108118	LC	Spoj X transferzale i Džemala Bijedića	Spoj X transferzale i Džemala Bijedića	0,12
19.	L108123	LC	Spoj Želimira Vidovića Kelija i Braće Mulić	Spoj Želimira Vidovića Kelija i Braće Mulić	0,60
20.	L108121 L108141	LC	Ulica Srđana Aleksića (VII transferzala) i VII transferzala	Ulica Srđana Aleksića (VII transferzala) i VII transferzala	0,47
21.	R403	R445	Nemila-Zenica-Lašvanska petlja-Bilješevo-Kakanj-Čatići-Podlugovi-Iljaš-Semizovac	Granica kantona (Visoko)-Podlugovi-Iljaš-Semizovac	12,38
22.	R 901	LC	Ulice: Safeta Zajke-Drinska-HamdijeČemerlića do raskršća sa ulicom Zagrebačka	Ulice: Safeta Zajke-Drinska-HamdijeČemerlića do raskršća sa ulicom Zagrebačka	6,67
23.	R 902	M5 i M18	Nedžarići-ulica Bulevar Meše Selimovića-Zmaja od Bosne-Hiseta-Maršala Tita odraskršća sa Alipašinom do Zmaja od Bosne	Nedžarići-ulica Bulevar Meše Selimovića-Zmaja od Bosne-Hiseta-Maršala Tita od raskršća sa Alipašinom do Zmaja od Bosne	6,00
24.	R 903	LC	Ulica Ante Babića (od raskršća sa Safeta	Ulica Ante Babića (od raskršća sa Safeta	1,76

			Hadžića)-Lukavička cesta-granica Entiteta	Hadžića)-Lukavička cesta-granica entiteta	
25.	R 904	LC	Ulica Azize Šaćirbegović-Zvornička-Zagrebačka-Terezija-Skenderija-H.Kreševljakovića-Bistrik-spoj sa Obala Kulina bana	Ulica Azize Šaćirbegović-Zvornička-Zagrebačka-Terezija-Skenderija-H.Kreševljakovića-Bistrik-spoj sa Obala Kulina bana	5,92
26.	R 905	LC	Ulica Derviša Numića-granica Entiteta	Ulica Derviša Numića-granica Entiteta	0,90
27.	R 906	R442a	Hadžići-G.Grkarica- granica Entiteta (Krupac)	Hadžići-G.Grkarica- granica Entiteta (Krupac)	28,97
28.	R 907	R442b	G.Grkarica-Trnovo	G.Grkarica-Trnovo	26,2
29.	R 460	LC	Šimin Potok-Zvijezda-Ravne-Kamenica-Nišići	Granica kantona (Vareš)-Kamenica- Nišići	6,47
30.	R 753	LC	Živašnica-Lukomir-spoj sa R 960	Granica kantona (Konjic)-Lukomir-spoj sa R 960	7,90
31.	R 951	LC	Stari Ilijaš-Luka-Bioča-Doljanska ulica-Ahatovička-Dobroševića-Reljevsa-spoj sa M113	Stari Ilijaš-Luka-Bioča-Doljanska ulica-Ahatovička-Dobroševića-Reljevsa-spoj sa M113	13,42
32.	R 952	LC	Butila-Osik-Plandište	Butila-Osik-Plandište	7,18
33.	R 953	M17 i LC	Blažuj-Plandište-Ilidža-Hrasnička cesta-Put Famosa-granica Entiteta	Blažuj-Plandište-Ilidža-Hrasnička cesta - Put Famosa-granica Entiteta	11,47
34.	R 954	LC	Ulica Bojnička-Nikole Šopa-Hifzi Bjelevca	Ulica Bojnička-Nikole Šopa-Hifzi Bjelevca	5,54
35.	R 955	LC	Ulica Ive Andrića (od raskršća sa BulevarMeše Selimovića)-Olimpijska ulica	Ulica Ive Andrića (od raskršća sa BulevarMeše Selimovića)-Olimpijska ulica	1,41
36.	R 956	LC	VI Transferzala (Ulica Alije Kučukalića-Prijedorska-Kraljice Jelene)	VI Transferzala (Ulica Alije Kučukalića-Prijedorska-Kraljice Jelene)	1,46
37.	R 957	LC	Ulica Halida Kajtaza-tunel-Patriotske Lige-raskršće sa Alipašinom	Ulica Halida Kajtaza-tunel-Patriotske Lige-raskršće sa Alipašinom	2,30
38.	R 958	R447	Sarajevo (Korija)-granica Entiteta (Hreša)	Sarajevo (Korija)-granica Entiteta (Hreša)	5,19
39.	R 959	LC	Ulica Bistrik	Ulica Bistrik	0,79
40.	R 960	LC	Gornja Grkarica-Babin do-Šabići-Sinanovići-Argud (spoj sa R 703)	Gornja Grkarica-Babin do-Šabići-Sinanovići-granica kantona (Konjic)	26,10
UKUPNO (km)					212,09

U tabeli 2., dat je spisak lokacija i prikazane su njihove osnovne karakteristike.

Tabela 2. Spisak planiranih brojačkih mjesta

R.B.	ID brojača	Naziv lokacije i općina	Opis mikrolokacije
1.	KSBS01	Kozija Čuprija Stari Grad	Sa lijeve strane kolovoza posmatrano iz smjera Ljubogošta (gr.RS.) – Šeher-Čehajin most (odmah na početku mosta).
2.	KSBS02	Dariva, Stari Grad	Sa desne strane kolovoza posmatrano iz smjera Mošćanice prema Darivi, pored stupa rasvjete. Na oko 30 (m) od navedene lokacije te sa desne strane kolovoza spaja se prilazni put od obližnjeg izletišta.
3.	KSBS03	Ispred Učiteljske škole, Centar	Sa lijeve strane kolovoza posmatrano iz smjera Skenderija – Baščaršija, na trotoaru ispred Učiteljske škole
4.	KSBS04	Ispred zgrade BBI centra, Općina Centar	Sa lijeve strane kolovoza neposredno ispred poslovne zgrade BBI centra, posmatrano iz smjera Vječna Vatra – Higijenski zavod
5.	KSBS05	Ispred Doma zdravlja Centar, Centar	Sa lijeve strane kolovoza posmatrano iz smjera Alipašina džamija – Marijin Dvor, na trotoaru ispred Doma zdravlja Centar, na oko 5-7 (m) prije izlaza ulice Đoke Mazalića na ulicu Maršala Tita.
6.	KSBS06	Marijin Dvor Centar	Sa lijeve strane kolovoza posmatrano iz smjera Marijin Dvor - Skenderija, ispred servisa „Bagat“.
7.	KSBS07	Koševo, Centar	Sa desne strane kolovoza posmatrano iz smjera Sarajevo – Jošanica. Uz trotoar na sredini razmaka petog i šestog stuba ulične rasvjete (ako se stubovi broje unazad i ako se uzme da je prvi stub na početku skretanja za Stadion „Asim Ferhatović“).
8.	KSBS08	Skenderija Centar	Sa desne strane kolovoza posmatrano iz smjera Grbavica – Skenderija. Posmatrano po dužini kolovoza, između prvog stuba ulične rasvjete i saobraćajnog znaka koji se nalaze neposredno prije ulaza u „JP Vodovod i kanalizacije“, posmatrano iz smjera Grbavica – Skenderija.
9.	KSBS09	Velešići Centar	Sa desne strane kolovoza posmatrano iz smjera Tunel Ciglane – Željeznička stanica, pored trećeg stuba ulične rasvjete nakon skretanja za Velešiće.

10.	KSBS10	Vraca Novo Sarajevo	Sa lijeve strane kolovoza posmatrano iz smjera Grbavica – Lukavica. Na oko 5 (m) prije granice Kantona Sarajevo sa RS. Sa desne strane kolovoza posmatrano iz smjera Grbavica – Lukavica, nalazi se saobraćajna oznaka koja označava granicu „Kantona Sarajevo“.
11.	KSBS11	Pofalići Novo Sarajevo	Sa desne strane kolovoza posmatrano iz smjera Pofalići – Grbavica. Ispred zgrade Energoinvesta, na sredini razmaka između dva ulaza u Energoinvest.
12.	KSBS12	Grbavica Općina Novo Sarajevo	Sa desne strane kolovoza posmatrano iz smjera Hrasno – Skenderija, pod pravim uglom u odnosu na središnji dio pomoćnog stadiona „Grbavica“.
13.	KSBS13	Pofalići Novo Sarajevo	Posmatrano po dužini kolovoza, na sredini razmaka između ulaza-izlaza u „Interex“ i ulaza-izlaza u „Konzum“. Posmatrano po širini kolovoza, na sredini razdjelnog pojasa između dvije kolovozne trake, odnosno između suprotnih smjerova (Željeznička stanica – Malta i Malta – Željeznička stanica).
14.	KSBS14	Grbavica Novo Sarajevo	Sa desne strane kolovoza, na oko 50 (m) prije semafora (raskrsnica sa ulicom Zvornička), posmatrano iz smjera Merkator – Stadion Grbavica.
15.	KSBS15	Pofalići (iza „Merkatora“) Novo Sarajevo	Sa desne strane kolovoza posmatrano iz smjera Pofalići – Buća Potok. Posmatrano po dužini kolovoza, pod pravim uglom u odnosu na sjeverozapadnu ivicu „Merkatora“ koji se nalazi sa lijeve strane kolovoza posmatrano iz smjera Pofalići – Buća Potok
16.	KSBS16	Hrasno Novo Sarajevo	Sa desne strane kolovoza, na trećem stubu trolejskog voda (ako se uzme da je prvi stub odmah nakon raskrsnice sa ulicama Zvorničkom i Safeta Hadžića), sve posmatrano iz smjera Hrasno – Malta
17.	KSBS17	Čengić Vila, Novo Sarajevo	Sa lijeve strane kolovoza posmatrano iz smjera Dolac Malta- Čengić Vila, preko puta džamije koja se nalazi sa desne strane kolovoza
18.	KSBS18	Čengić Vila Općina Novo Sarajevo	Na razdjelnom pojasa između dvije kolovozne trake, oko 100 (m) ispred Glavne gradske longitudinalne (posmatrano iz smjera Čengić Vila - Aneks)
19.	KSBS19	Buća potok, Novi Grad	Dio Šeste transferzale na kojoj je predviđeno postavljanje navedenog brojača trenutno nije izgrađena. Navedeni dio se nastavlja na ulicu Alije Kučukalića i proteže se do Kobilje glave. Planirana lokacija brojača je na dijelu buduće Šeste transferzale u naselju Buća potok između ulice Nusreta Prohića i ulice Adema Buća.
20.	KSBS20	Otoka Novi Grad	Sa desne strane kolovoza posmatrano iz smjera Gras – Stadion Otoka, na četvrtom stubu ulične rasvjete (ako se uzme da je prvi stub odmah nakon spoja ulice Otoka i Glavne gradske longitudinalne), posmatrano iz smjera Gras – Stadion Otoka.
21.	KSBS21	Alipašino polje Općina Novi Grad	Sa lijeve strane kolovoza, neposredno preko puta ulaza u Općinu Novi Grad u ulici Bajrama Zenunija sve posmatrano iz smjera Pavla Goranina prema RTV domu
22.	KSBS22	Ispred objekta preduzeća „Žica“, Općina Novi Grad	Sa desne strane kolovoza posmatrano iz smjera Čengić Vila – Alipašin Most, ispred zgrade „Unipromet“, na oko 30 (m) prije ulaza u „Unipromet“
23.	KSBS23	Alipašino polje – Alipašin most, Novi Grad	Sa desne strane desne kolovozne trake posmatrano iz smjera Alipašino polje – Alipašin most, na oko 50 (m) nakon mosta preko Miljacke.
24.	KSBS24	Alipašino polje Općina Novi Grad	Sa desne strane desne kolovozne trake posmatrano iz smjera Nedžarići - Alipašin most, ispred Trga međunarodnog prijateljstva. Gledano po dužini kolovoza, između četvrtog i petog stabla u drvoredu sa desne strane desne kolovozne trake (ako se uzme da je prvo stablo odmah nakon autobusnog stajališta „GRAS-a“), sve posmatrano iz smjera Nedžarići - Alipašin most
25.	KSBS25	Nedžarići Općina Novi Grad	Sa desne strane desne kolovozne trake posmatrano iz smjera Nedžarići – Lukavica. Posmatrano po dužini kolovoza na sredini razmaka između drugog i trećeg stuba ulične rasvjete (ako se uzme da je prvi stub pod pravim uglom u odnosu na autobusko stajalište „GRAS-a“ koje se nalazi sa desne strane desne kolovozne trake posmatrano iz smjera Lukavica – Nedžarići).
26.	KSBS26	Alipašin most Općina Novi Grad	Sa lijeve strane kolovoza posmatrano iz smjera Pofalići – Bačići, ispred „GP Bosna“. Posmatrano po dužini kolovoza na oko 20 (m) nakon ulaza-izlaza iz „GP Bosna“, koji se nalazi sa lijeve strane kolovoza posmatrano iz smjera Pofalići – Bačići.
27.	KSBS27	Stup – Nedžarići Općina Ilidža	Sa lijeve strane lijeve kolovozne trake, posmatrano iz smjera Stupsko brdo – Bačići, ispred Doma penzionera, na oko 100 (m) prije Glavne gradske longitudinalne (GGL)
28.	KSBS28	Dobrinja Općina Novi Grad	Sa lijeve strane kolovoza posmatrano iz smjera Kula (gr. RS) – Stup (odnosno Aerodrom – Stupska petlja). Posmatrano po dužini kolovoza, na sredini razmaka između četvrtog i petog stuba ulične rasvjete (ako se uzme da je prvi stub odmah nakon ulaza-izlaza iz „Aerodroma Sarajevo“ sa lijeve strane kolovoza), sve posmatrano iz smjera Kula (gr. RS) – Stup.
29.	KSBS29	Rajlovac Općina Novi Grad	Sa desne strane kolovoza posmatrano iz smjera Jošanica – Stup, na oko 100 (m) prije početka izliva za „Robot“. Posmatrano po dužini kolovoza, pod pravim uglom u odnosu na sredinu „džambo plakata“ koji se nalazi na zidu objekta „Ekosirovina Visoko“ sa desne strane kolovoza posmatrano iz smjera Jošanica – Stup

30.	KSBS30	Između Stupa i Iliđe Općina Iliđa	Sa lijeve strane kolovoza posmatrano iz smjera Dobrinja – Iliđa, oko 150 (m) prije spoja na ulicu Rustempašina.
31.	KSBS31	Sokolović Kolonija, Općina Iliđa	Sa lijeve strane kolovoza posmatrano iz smjera Hrasnica – Iliđa. Posmatrano po dužini kolovoza, na oko 150 (m) prije semafora (skretanje za Sokolović Koloniju), posmatrano iz smjera Hrasnica – Iliđa. Pod pravim uglom na sredinu razmaka između trećeg i četvrtog stuba ulične rasvjete koji se nalaze sa desne strane kolovoza posmatrano iz smjera Hrasnica – Iliđa (suprotna strana kolovoza od strane gdje je predviđen brojač).
32.	KSBS32	Sadžak – Skladovi Općina Iliđa	Sa desne strane kolovoza posmatrano iz smjera Stup – Bojnik, oko 100 (m) prije stajališta „GRAS-a“, do kućnog broja 191
33.	KSBS33	Malešići Općina Ilijaš	Sa desne strane kolovoza posmatrano iz smjera Ilijaš – Semizovac, oko 220 (m) nakon pružnog prelaza u Malešićima, odnosno oko 30 (m) nakon podvožnjaka, uz treći stub ulične rasvjete (ako se uzme da je prvi stub odmah nakon podvožnjaka)
34.	KSBS34	Raskrsnica za Trnovo, Dejčiče i Pendičiče, Trnovo	Sa desne strane kolovozne trake posmatrano iz smjera Krupca, 30 m prije table obavještenja za skretanje za Trnovo, Dejčiče i Pendičiče.
35.	KSBS35	Mostarsko raskršće (Škripovci-Luščić) Iliđa	Sa desne strane kolovoza posmatrano iz smjera „Mostarsko raskršće“ – „Stup“, na oko 100 (m) prije uliva za benzinsku pumpu „Petrol“.
36.	KSBS36	Kovačevac Iliđa	Sa desne strane kolovoza, oko 300 (m) nakon skretanja za prodajni centar „Škafa“, posmatrano iz smjera raskršće Busovača – Blažuj (odnosno Kiseljak – Mostarsko raskršće).
37.	KSBS37	Naselje Matiči Hadžići	Sa desne strane kolovoza posmatrano iz smjera Hadžići – Igman. U naselju Matiči, na pravcu nakon druge serpentine posmatrano iz smjera Hadžići – Igman.
38.	KSBS38	Borak-Vranjci Hadžići	Sa desne strane kolovoza, oko 50 (m) nakon vijadukta posmatrano iz smjera Tarčin – Kreševo.

U proteklim godinama na mreži saobraćajnica na području Kantona Sarajevo vršena su dva manualna brojanja saobraćaja (1998. i 2004.) koja su obuhvatila šire područje i odgovarajući broj lokacija na području Kantona Sarajevo. U tabeli 3., prikazane su lokacije i rezultati manualnog brojanja iz 1998. godine².

Tabela 3. Lokacije i rezultati manualnog brojanja iz 1998. godine

R.b.	Naziv Lokacije	Vrijednost brojanja	Napomena
1.	Raskrsnica Skenderija	29.468	
2.	Raskrsnica kod Centralne Banke	29.794	
3.	Raskrsnica Higijenski zavod	27.765	
4.	Raskrsnica Skenderija	25.800	
5.	Raskrsnica Ciglane	16.395	
6.	Raskrsnica Vrbanja	16.337	
7.	Raskrsnica Pofalići	10.567	
8.	Raskrsnica Pofalići/ž. stanica/Drinska	12.110	
9.	Raskrsnica Pofalići/Hrasno/Vraca	6.540	Izvedeni PGDS
10.	Raskrsnica Buća potok	11.929	
11.	Raskrsnica Hrasno	13.163	
12.	Raskrsnica Otoka	31.008	
13.	Raskrsnica Otoka/Hrasno	9.200	Izvedeni PGDS
14.	Raskrsnica Otoka/Nedžarići	5.802	Izvedeni PGDS
15.	Raskrsnica Nedžarići	28.760	
16.	Raskrsnica Nedžarići (skretanja)	23.795	
17.	Raskrsnica Buća potok II	9.960	
18.	Raskrsnica Semizovac	6.805	Izvedeni PGDS
19.	Raskrsnica Stupska petlja	1.204	Izvedeni PGDS
20.	Raskrsnica Mostarsko raskršće/Stupska petlja	28.760	Izvedeni PGDS
21.	Raskrsnica Mostarsko raskršće	515	Izvedeni PGDS

² Manualne brojanja iz 1998. godine, urađeno na 34 raskrsnice, Fakultet za saobraćaj i komunikacije Univerziteta u Sarajevu.

U tabeli 4., prikazane su lokacije i rezultati manualnog brojanja iz 2004. godine³.

Tabela 4. Lokacije i rezultati manualnog brojanja iz 2004. godine.

R.b.	Naziv Lokacije	Vrijednost brojanja	Napomena
1.	Skenderija-Pošta	30.399	
2.	Radićeva-Kralja Tomislava	32.187	
3.	Alipašina-Marijin Dvor	29.746	
4.	Marin Dvor-Skenderija	26.692	
5.	Alipašina	17.780	Izvedeni PGDS
6.	Hamdije Čemerlića-Vraca	17.306	
7.	Hamdije Čemerlića-Drinska	11.074	
8.	Željeznička stanica-Hamdije Čemerlića	13.434	
9.	Raskrsnica Vraca oblaznica	6.902	Izvedeni PGDS
10.	Drinska-Buća Potok	7.583	
11.	Azize Šaćirbegović-Safeta Hadžića	14.893	
12.	Ložionička-Malta	31.183	
13.	Velika Drveta-Alije Kučukalića	9.303	Izvedeni PGDS
14.	Ive Andrića-Stupska petlja	6.200	Izvedeni PGDS
15.	Ive Andrića-Velika Drveta	28.849	
16.	Viza Stupska petlja/Ive Andrića-S. petlja	24.408	Izvedeni PGDS
17.	Buća Potok-Briješće	11.124	
18.	Briješće-Jošanica	7.100	Izvedeni PGDS
19.	Viza-Stupska petlja	1.370	Izvedeni PGDS
20.	Stupska petlja-Energoinvest/ Dobrinjska -Stupska petlja	30.652	
21.	Stupska petlja-Energoinvest	668	Izvedeni PGDS

Rezultati cjelokupnog brojanja PGDS za 2015. godinu, prikupljeni sa instalisanih automatskim brojača saobraćaja na mreži saobraćajnica na području Kanton Sarajevo prikazan je u tabeli 5.

Tabela 5. Lokacije i rezultati automatskog brojanja iz 2015. godine

R.b.	Brojač	Lokacija	PGDS
1.	KSBS02	R447 Dariva – Granica entiteta	1.679
2.	KSBS03	GGL – Ispred Učiteljske škole, Centar	29.822
3.	KSBS04	GGL– Ispred zgrade BBI centra, Centar	32.877
4.	KSBS05	GGL– Ispred Doma zdravlja Centar, Centar	27.758
5.	KSBS06	GGL- Marijin Dvor, Općina Centar	26.303
6.	KSBS07	M 223 –Koševo (kod dvorane Zetra), Centar	19.126
7.	KSBS08	Skenderija, Centar	20.123
8.	KSBS10	Derviša Numića (II tr.), Vraca	10.539
9.	KSBS11	Pofalići, Novo Sarajevo (II tr.) Ulica Hamdije Čemerlića	16.864
10.	KSBS13	Pofalići, Novo Sarajevo: Sjeverna longitudinala (Ulica Put života)	17.999
11.	KSBS14	Grbavica, Novo Sarajevo: (III tr.) Ulica Topal Osman paše	7.122
12.	KSBS15	Pofalići (iza „Merkatora“), Novo Sarajevo, GAP,Ulica Drinska	12.390
13.	KSBS16	Hrasno, Novo Sarajevo: (IV tr.) Ulica Azize Šaćirbegović	12.539
14.	KSBS17	Čengić Vila, Novo Sarajevo: GGL, Ulica Zmaja od Bosne	34.265
15.	KSBS18	Čengić Vila, Novo Sarajevo: (V tr.)	10.891
16.	KSBS21	Majdanska kod RTV doma (VIII tr.)	12.503
17.	KSBS22	Ispred preduzeća „Žica“, Novi Grad, ulica Džemala Bijedića	11.168

³ Manualno brojanje iz 2004. godine, urađeno na 55 dionica, Zavod za saobraćaj Građevinskog fakulteta Sarajevo.

18.	KSBS23	Alipašino polje – Alipašin most, Novi Grad: (IX tr.) Ulica Ive Andrića	7.532
19.	KSBS24	Alipašino polje, Općina Novi Grad: Ulica Bulevar Meše Selimović	33.098
20.	KSBS25	Nedžarići, Općina Novi Grad: (X tr.) ulica Ante Babića	26.395
21.	KSBS26	Alipašin most, Novi Grad: Gradski autoput (Ulica Safeta Zajke)	14.705
22.	KSBS27	XI transferzala, kod Avaz Business Centra	6.244
23.	KSBS29a	Rajlovačka cesta, Novi Grad	6.619
24.	KSBS30	Kasindolska cesta, Južna longitudinala, općina Ilidža	7.777
25.	KSBS32	Ulica Bojnička, Ilidža (XIII tr.)	6.953
26.	KSBS33	Malešići, Ilijaš: Regionalni put R 403	7.247
27.	KSBS34	Raskrsnica za Trnovo, Dejčiće i Pendičiće, Trnovo, R 906 Hadžići-G.Grkarica- granica Entiteta (Krupac)	1.835
28.	KSBS35	Mostarsko raskršće (Škripovci-Luščić), Ilidža: Zapadni prilaz gradu	32.829
29.	KSBS37	Naselje Matići, Hadžići	862

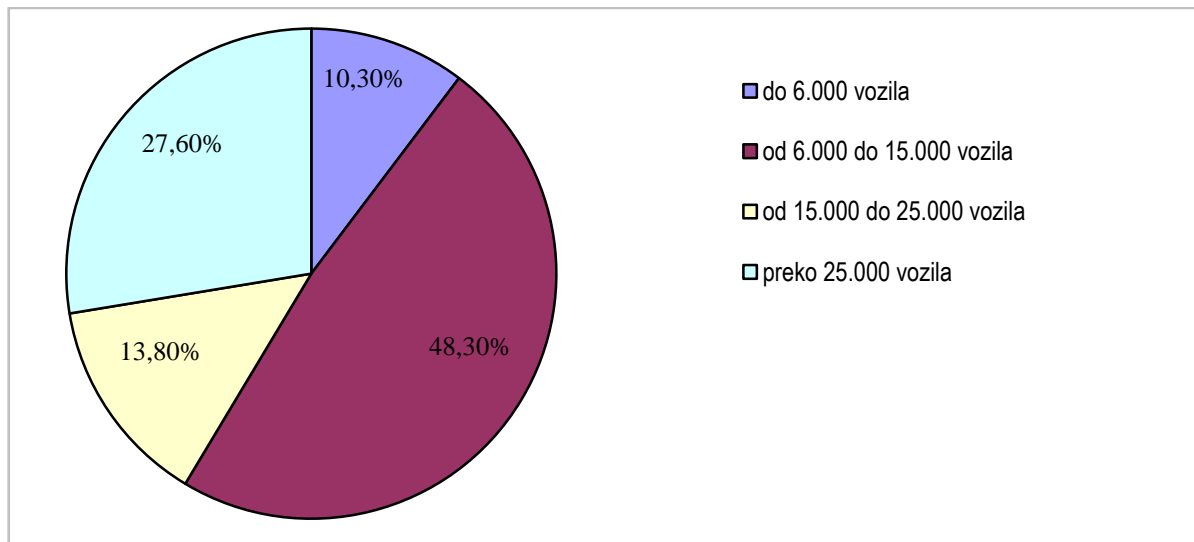
U tabeli 6., prikazana je lokacija, dionice sa dužinom, oznaka i broj brojačkog mjesta sa veličinom izmjenog PGDS-a.

Tabela 6. Postavljeni brojači saobraćaja na mreži saobraćajnica Kantona Sarajevo, sa lokacijama, dionicama i veličinom PGDS-a (2015)

Oznaka puta	Dionica	Dužina	Oznaka brojača	Naziv brojačkog mjesta	PGDS
R 958	R 958 Dariva – Granica entiteta		KSBS02	R 958 Dariva – Granica entiteta	1.679
M 223	M 223, DIONICA: Raskrsnica ulica Hamze Hume i Hisete - Obala Kulina Bana do raskrsnice sa ulicom Telali kod Vijećnice	1,73	KSBS03	GGL – Ispred Učiteljske škole, Općina Centar	29.822
M 223	M 223, DIONICA: Raskrsnica ulica Obala Kulina bana i Telali kod Vijećnice – ulica Telali- Mula Mustafe Bašeskije-Maršala Tita (do raskršća sa Alipašinom ulicom)	1,82	KSBS04	GGL – Ispred zgrade BBI centra, Općina Centar	32.877
R 902	R 902, DIONICA: ulica Maršala Tita od raskrsnice sa Alipašinom ulicom do raskrsnice sa ulicom Zmaja od Bosne	0,52	KSBS05	GGL – Ispred Doma zdravlja Centar, Općina Centar	27.758
R 902	R 902, DIONICA: ulica Hiseta od raskrsnice sa ulicom Zmaja od Bosne do raskrsnice sa ulicom Hamze Hume	0,52	KSBS06	GGL - Marijin Dvor, Općina Centar	26.303
M 223	M 223, DIONICA: Alipašina ulica od stadiona Koševo do raskrsnice sa ulicom Maršala Tita kod Higijenskog zavoda	1,60	KSBS07	M 223 –Koševo (kod dvorane Zetra), Općina Centar	19.126
R 904	R 904, DIONICA: raskrsnica ulica Azize Šaćirbegović i Zvorničke -Zvornička-Zagrebačka-Terezija- raskrsnica ulice Terezije i Skenderije	2,87	KSBS08	Skenderija, Centar	20.123
R 905	R 905 Derviša Numića (II tr.), Vraca	R 905	KSBS10	R 905 Derviša Numića (II tr.), Vraca	10.539
R 901	Regionalni put R 901, DIONICA: Ulica Hamdije Čemerlića	1,18	KSBS11	Pofalići, Novo Sarajevo (II tr.) Ulica Hamdije Čemerlića	16.864
L079049	Sjeverna longitudinala (SL) (Ulica Put života) od I – III transferzale	1,38	KSBS13	Pofalići, Novo Sarajevo: Sjeverna longitudinala (Ulica Put života)	17.999
L079033 L079059	III transferzala (ulice Ložionička i Topal Osman paše	0,98	KSBS14	Grbavica, Novo Sarajevo: (III tr.) Ulica Topal Osman paše	7.122
R 901	R 901, DIONICA: Ulica Drinska od VI – II transferzale	2,20	KSBS15	Pofalići (iza „Merkatora“), Novo Sarajevo: Gradski autoput (GAP) Ulica Drinska	12.390
R 904	R 904, DIONICA: IV transferzala (ulica Azize Šaćirbegović) od raskrsnice sa ulicom Zmaja od Bosne do raskrsnice sa Zvorničkom ulicom	0,58	KSBS16	Hrasno, Novo Sarajevo: (IV tr.) Ulica Azize Šaćirbegović	12.539

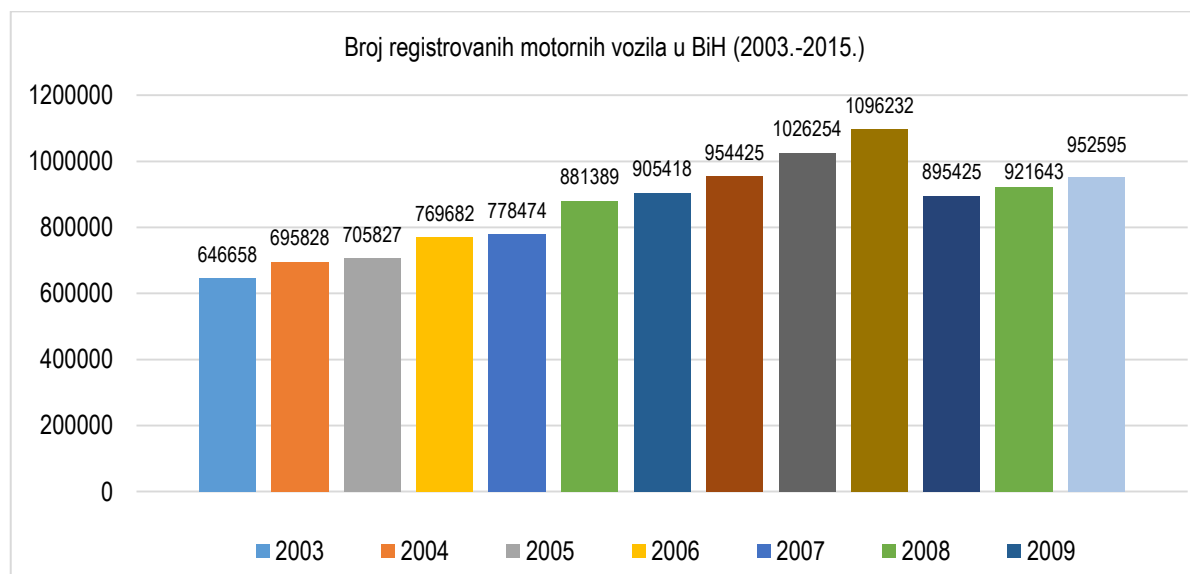
R 902	R 902, DIONICA: ulica Zmaja od Bosne od raskrsnice sa ulicom Maršala Tita do raskrsnice sa ulicom Bulevar Meše Selimovića (do V transferzale)	2,83	KSBS17	Čengić Vila, Novo Sarajevo: GGL, Ulica Zmaja od Bosne	34.265
L079066	Čengić Vila, Novo Sarajevo: (V tr.)		KSBS18	Čengić Vila, Novo Sarajevo: (V tr.)	10.891
L108069	Majdanska kod RTV doma (VIII tr.)		KSBS21	Majdanska kod RTV doma (VIII tr.)	12.503
L079015 L108034	Ulica Džemala Bijedića	2,66	KSBS22	Ispred objekta preduzeća „Žica“, Novi Grad, ulica Džemala Bijedića	11.168
L108117	IX transferzala (Od spoja sa Bulevar Meše Selimovića do spoja sa Džemala Bijedića)	0,21	KSBS23	Alipašino polje – Alipašin most, Novi Grad: (IX tr.) Ulica Ive Andrića	7.532
R 902	R 902, DIONICA: ulica Bulevar Meše Selimovića od X – V transferzale	2,64	KSBS24	Alipašino polje, Novi Grad: Ulica Bulevar Meše Selimović	33.098
R 903	R 903, DIONICA: Ulica Ante Babića (od raskršća sa Safeta Hadžića)-Lukavička cesta-granica Entiteta	1,76	KSBS25	Nedžarići, Novi Grad: (X tr.) ulica Ante Babića	26.395
R 901	R 901, DIONICA: Ulica Safeta Zajke od XII – VI transferzale	3,26	KSBS26	Alipašin most, Novi Grad: Gradski autoput (Ulica Safeta Zajke)	14.705
----	XI transferzala, kod Avaz Business Centra		KSBS27	XI transferzala, kod Avaz Business Centra	6.244
R 951	Rajlovačka cesta, Novi Grad		KSBS29a	Rajlovačka cesta, Novi Grad	6.619
L078074	Kasindolska cesta, Južna longitudinala, općina Ilidža		KSBS30	Kasindolska cesta, Južna longitudinala, općina Ilidža	7.777
R 954	Ulica Bojnička, Ilidža (XIII tr.)		KSBS32	Ulica Bojnička, Ilidža (XIII tr.)	6.953
R 403	R 403, DIONICA: Granica kantona (Visoko)-Podlugovi-Ilijaš-Semizovac	12,38	KSBS33	Malešići, Općina Ilijaš: Regionalni put R 403	7.247
R 906	R 906 Hadžići-G.Grkarica- granica Entiteta (Krupac), DIONICA: Veliko polje - G.Grkarica - granica Entiteta (Krupac)	17,90	KSBS34	Raskrsnica za Trnovo, Dejčiće i Pendičiće, Trnovo: R 906 Hadžići-.Grkarica- granica Entiteta (Krupac)	1.835
M 115	M 115, DIONICA: Zapadni prilaz gradu	7,35	KSBS35	Mostarsko raskršće (Škripovci-Luččić), Ilidža: Zapadni prilaz gradu	32.829
R 906	Regionalni put R 906 Hadžići-G.Grkarica-granica Entiteta (Krupac), DIONICA: Hadžići - Veliko polje	10,90	KSBS37	Naselje Matići Hadžići	862

Od ukupno 29 brojačka lokaliteta na području Kantona Sarajevo u 2015. godini, 3 lokaliteta ili 10,30% ima PGDS do 6.000 voz/dan, 14 lokaliteta ili 48,30% ima PGDS od 6.000 voz/dan do 15.000 voz/dan, 4 lokaliteta ili 13,80% ima PGDS od 15.000 voz/dan do 25.000 voz/dan i 8 lokaliteta ili 27,60% ima preko 25.000 voz/dan.



Slika 5. Učešće brojačkih lokaliteta u odnosu na izbrojani PGDS u 2015. godini

Porast broja registrovanih vozila u BiH utjecao je na povećanje intenziteta saobraćaja na cestovnoj mreži u BiH i Kantona Sarajevo. Kretanje broja registrovanih vozila u BiH od 2003. do 2015. prikazan je na slici 6.



Slika 6. Broj registrovanih motornih vozila u BiH (2003.-2015.)

3.1. Usporedna analiza rezultata brojanja saobraćaja u 2014. i 2015.

U nastavku je dat pregled rezultata automatskog brojanja saobraćaja na mreži saobraćajnica na području Kanton Sarajevo u 2014. i 2015. godini, te je izvršena analiza dobivenih rezultata.

U tabeli 7., prikazani su rezultati automatskog brojanja saobraćaja, odnosno rezultati PGDS-a na mreži saobraćajnica na području Kanton Sarajevo u 2014. godini.

Tabela 7. Rezultati automatskog brojanja saobraćaja, odnosno rezultati PGDS-a na mreži saobraćajnica na području Kanton Sarajevo u 2014. godini

R.b.	Brojač	Oznaka puta	Dionica	Lokacija	PGDS u 2014. godini
30.	KSBS03	M 223	M 223, DIONICA: Raskrsnica ulica Hamze Hume i Hisete - Obala Kulina Bana do raskrsnice sa ulicom Telali kod Vijećnice	GGL – Ispred Učiteljske škole, Centar	30.021
31.	KSBS04	M 223	M 223, DIONICA: Raskrsnica ulica Obala Kulina bana i Telali kod Vijećnice – ulica Telali- Mula Mustafe Bašeskije-Maršala Tita (do raskršća sa Alipašinom ulicom)	GGL– Ispred zgrade BBI centra, Centar	32.325
32.	KSBS05	R 902	R 902, DIONICA: ulica Maršala Tita od raskrsnice sa Alipašinom ulicom do raskrsnice sa ulicom Zmaja od Bosne	GGL– Ispred Doma zdravlja Centar, Centar	29.144
33.	KSBS06	R 902	R 902, DIONICA: ulica Hiseta od raskrsnice sa ulicom Zmaja od Bosne do raskrsnice sa ulicom Hamze Hume	GGL- Marijin Dvor, Općina Centar	26.636
34.	KSBS07	M 223	M 223, DIONICA: Alipašina ulica od stadiona Koševo do raskrsnice sa ulicom Maršala Tita kod Higijenskog zavoda	M 223 –Koševo (kod dvorane Zetra), Centar	18.760
35.	KSBS08	R 904	R 904, DIONICA: raskrsnica ulica Azize Šaćirbegović i Zvorničke -Zvornička-Zagrebačka-Terezija- raskrsnica ulice Terezije i Skenderije	Skenderija, Centar	18.431.
36.	KSBS11	R 901	Regionalni put R 901, DIONICA: Ulica Hamdije Čemerlića	Pofalići, Novo Sarajevo (II tr.) Ulica Hamdije Čemerlića	16.160
37.	KSBS13	L079049	Sjeverna longitudinalna (SL) (Ulica Put života) od I – III transferzale	Pofalići, Novo Sarajevo: Sjeverna longitudinalna (Ulica Put života)	16.787
38.	KSBS14	L079033 L079059	III transferzala (ulice Ložionička i Topal Osman paše	Grbavica, Novo Sarajevo: (III tr.) Ulica Topal Osman paše	7.220
39.	KSBS15	R 901	R 901, DIONICA: Ulica Drinska od VI – II transferzale	Pofalići (iza „Merkatora“), Novo Sarajevo, GAP,Ulica Drinska	12.317
40.	KSBS16	R 904	R 904, DIONICA: IV transferzala (ulica Azize Šaćirbegović) od raskrsnice sa ulicom Zmaja od Bosne do raskrsnice sa Zvorničkom ulicom	Hrasno, Novo Sarajevo: (IV tr.) Ulica Azize Šaćirbegović	13.166
41.	KSBS17	R 902	R 902, DIONICA: ulica Zmaja od Bosne od raskrsnice sa ulicom Maršala Tita do raskrsnice sa ulicom Bulevar Meše Selimovića (do V transferzale)	Čengić Vila, Novo Sarajevo: GGL, Ulica Zmaja od Bosne	33.825
42.	KSBS22	L079015 L108034	Ulica Džemala Bijedića	Ispred preduzeća „Žica“, Novi Grad, ulica Džemala Bijedića	10.961
43.	KSBS23	L108117	IX transferzala (Od spoja sa Bulevar Meše Selimovića do spoja sa Džemala Bijedića)	Alipašino polje – Alipašin most, Novi Grad: (IX tr.) Ulica Ive Andrića	6.532

44.	KSBS24	R 902	R 902, DIONICA: ulica Bulevar Meše Selimovića od X – V transferzale	Alipašino polje, Općina Novi Grad: Ulica Bulevar Meše Selimović	31.402
45.	KSBS25	R 903	R 903, DIONICA: Ulica Ante Babića (od raskršća sa Safeta Hadžića)-Lukavička cesta-granica Entiteta	Nedžarići, Općina Novi Grad: (X tr.) ulica Ante Babića	25.808
46.	KSBS26	R 901	R 901, DIONICA: Ulica Safeta Zajke od XII – VI transferzale	Alipašini most, Novi Grad: Gradski autoput (Ulica Safeta Zajke)	14.758
47.	KSBS33	R 403	R 403, DIONICA: Granica kantona (Visoko)-Podlugovi-Ilijaš-Semizovac	Malešići, Ilijaš: Regionalni put R 403	7.121
48.	KSBS34	R 906	R 906 Hadžići-G.Grkarica- granica Entiteta (Krupac), DIONICA: Veliko polje - G.Grkarica - granica Entiteta (Krupac)	Raskrsnica za Trnovo, Dejčiče i Pendičiće, Trnovo, R 906 Hadžići-G.Grkarica- granica Entiteta (Krupac)	1.421
49.	KSBS35	M 115	M 115, DIONICA: Zapadni prilaz gradu	Mostarsko raskršće (Škripovci-Luščić), Iliđa: Zapadni prilaz gradu	31.722
50.	KSBS37	R 906	R 906 Hadžići-G.Grkarica- granica Entiteta (Krupac), DIONICA: Hadžići - Veliko polje	Naselje Matići, Hadžići	705

U tabeli 8., prikazani su rezultati automatskog brojanja saobraćaja, odnosno rezultati PGDS-a na mreži saobraćajnica na području Kanton Sarajevo u 2015. godini.

U odnosu na 2014. godinu, u 2015. godini došlo je do postavljanja 8 novih uređaja za automatsko brojanje saobraćaja, odnosno došlo je do povećanja broja brojačkih mjesta, pa je na mreži saobraćajnica na području Kantona Sarajevo u 2015. godini, izvršeno automatsko brojanje na ukupno 29 lokacija.

Tabela 8. Rezultati automatskog brojanja saobraćaja, odnosno rezultati PGDS-a na mreži saobraćajnica na području Kantona Sarajevo u 2015. godini

R.b.	Brojač	Oznaka puta	Dionica	Lokacija	PGDS u 2015. godini
1.	KSBS02	R-447	R-447 Dariva – Granica entiteta	R447 Dariva – Granica entiteta	1.679
2.	KSBS03	M 223	M 223, DIONICA: Raskrsnica ulica Hamze Hume i Hisete - Obala Kulina Bana do raskrsnice sa ulicom Telali kod Vijećnice	GGL – Ispred Učiteljske škole, Centar	29.822
3.	KSBS04	M 223	M 223, DIONICA: Raskrsnica ulica Obala Kulina bana i Telali kod Vijećnice – ulica Telali- Mula Mustafe Bašeskije-Maršala Tita (do raskršća sa Alipašinom ulicom)	GGL– Ispred zgrade BBI centra, Centar	32.877
4.	KSBS05	R 902	R 902, DIONICA: ulica Maršala Tita od raskrsnice sa Alipašinom ulicom do raskrsnice sa ulicom Zmaja od Bosne	GGL– Ispred Doma zdravlja Centar, Centar	27.758
5.	KSBS06	R 902	R 902, DIONICA: ulica Hiseta od raskrsnice sa ulicom Zmaja od Bosne do raskrsnice sa ulicom Hamze Hume	GGL- Marijin Dvor, Općina Centar	26.303
6.	KSBS07	M 223	M 223, DIONICA: Alipašina ulica od stadiona Koševo do raskrsnice sa ulicom Maršala Tita kod Higijenskog zavoda	M 223 –Koševo (kod dvorane Zetra), Centar	19.126
7.	KSBS08	R 904	R 904, DIONICA: raskrsnica ulica Azize Šaćirbegović i Zvorničke -Zvornička-Zagrebačka-Terezija- raskrsnica ulice Terezije i Skenderije	Skenderija, Centar	20.123

8.	KSBS10		Derviša Numića (II tr.), Vraca	Derviša Numića (II tr.), Vraca	10.539
9.	KSBS11	R 901	Regionalni put R 901, DIONICA: Ulica Hamdije Čemerlića	Pofalići, Novo Sarajevo (II tr.) Ulica Hamdije Čemerlića	16.864
10.	KSBS13	L079049	Sjeverna longitudinalna (SL) (Ulica Put života) od I – III transferzale	Pofalići, Novo Sarajevo: Sjeverna longitudinalna (Ulica Put života)	17.999
11.	KSBS14	L079033 L079059	III transferzala (ulice Ložionička i Topal Osman paše	Grbavica, Novo Sarajevo: (III tr.) Ulica Topal Osman paše	7.122
12.	KSBS15	R 901	R 901, DIONICA: Ulica Drinska od VI – II transferzale	Pofalići (iza „Merkatara“), Novo Sarajevo, GAP, Ulica Drinska	12.390
13.	KSBS16	R 904	R 904, DIONICA: IV transferzala (ulica Azize Šaćirbegović) od raskrsnice sa ulicom Zmaja od Bosne do raskrsnice sa Zvorničkom ulicom	Hrasno, Novo Sarajevo: (IV tr.) Ulica Azize Šaćirbegović	12.539
14.	KSBS17	R 902	R 902, DIONICA: ulica Zmaja od Bosne od raskrsnice sa ulicom Maršala Tita do raskrsnice sa ulicom Bulevar Meše Selimovića (do V transferzale)	Čengić Vila, Novo Sarajevo: GGL, Ulica Zmaja od Bosne	34.265
15.	KSBS18		Čengić Vila, Novo Sarajevo: (V tr.)	Čengić Vila, Novo Sarajevo: (V tr.)	10.891
16.	KSBS21		Majdanska kod RTV doma (VIII tr.)	Majdanska kod RTV doma (VIII tr.)	12.503
17.	KSBS22	L079015 L108034	Ulica Džemala Bijedića	Ispred preduzeća „Žica“, Novi Grad, ulica Džemala Bijedića	11.168
18.	KSBS23	L108117	IX transferzala (Od spoja sa Bulevar Meše Selimovića do spoja sa Džemala Bijedića)	Alipašino polje – Alipašin most, Novi Grad: (IX tr.) Ulica Ive Andrića	7.532
19.	KSBS24	R 902	R 902, DIONICA: ulica Bulevar Meše Selimovića od X – V transferzale	Alipašino polje, Općina Novi Grad: Ulica Bulevar Meše Selimović	33.098
20.	KSBS25	R 903	R 903, DIONICA: Ulica Ante Babića (od raskršća sa Safeta Hadžića)-Lukavička cesta-granica Entiteta	Nedžarići, Općina Novi Grad: (X tr.) ulica Ante Babića	26.395
21.	KSBS26	R 901	R 901, DIONICA: Ulica Safeta Zajke od XII – VI transferzale	Alipašin most, Novi Grad: Gradski autoput (Ulica Safeta Zajke)	14.705
22.	KSBS27		XI transferzala, kod Avaz Business Centra	XI transferzala, kod Avaz Business Centra	6.244
23.	KSBS29a	R 951	Rajlovačka cesta, Novi Grad	Rajlovačka cesta, Novi Grad	6.619
24.	KSBS30		Kasindolska cesta, Južna longitudinalna, općina Ilidža	Kasindolska cesta, Južna longitudinalna, općina Ilidža	7.777
25.	KSBS32		Ulica Bojnička, Ilidža (XIII tr.)	Ulica Bojnička, Ilidža (XIII tr.)	6.953
26.	KSBS33	R 403	R 403, DIONICA: Granica kantona (Visoko)-Podlugovi-Iljaš-Semizovac	Malešići, Iljaš: Regionalni put R 403	7.247
27.	KSBS34	R 906	R 906 Hadžići-G.Grkarica- granica Entiteta (Krupac), DIONICA: Veliko polje- G.Grkarica-granica Entiteta (Krupac)	Raskrsnica za Trnovo, Dejčice i Pendičice, Trnovo, R 906 Hadžići-G.Grkarica- granica Entiteta (Krupac)	1.835
28.	KSBS35	M 115	M 115, DIONICA: Zapadni prilaz gradu	Mostarsko raskršće (Škripovci-Luščić), Ilidža: Zapadni prilaz gradu	32.829
29.	KSBS37	R 906	R 906 Hadžići-G.Grkarica- granica Entiteta (Krupac), DIONICA: Hadžići - Veliko polje	Naselje Matići, Hadžići	862

U tabeli 9., prikazani su rezultati automatskog brojanja saobraćaja, odnosno rezultati PGDS-a na mreži saobraćajnica na području Kantona Sarajevo u 2014. i 2015. godini, te je izvršena analiza evidentiranih rezultata.

Tabela 9. Analiza rezultata automatskog brojanja saobraćaja, odnosno rezultata PGDS-a na mreži saobraćajnica na području Kantona Sarajevo u 2014. i 2015. godini

R.b.	Brojač	Oznaka puta	Dionica	Lokacija	PGDS u 2014. godini	PGDS u 2015. godini	Povećanje/smanjenje PGDS 2014/2015 izražen u broju vozila	Povećanje/smanjenje PGDS 2014/2015 izražen u procentima
1.	KSBS02	R-447	R-447 Dariva – Granica entiteta	R447 Dariva – Granica entiteta	*4	1.679	-	-
2.	KSBS03	M 223	M 223, DIONICA: Raskrsnica ulica Hamze Hume i Hisete - Obala Kulina Bana do raskrsnice sa ulicom Telali kod Vijećnice	GGL – Ispred Učiteljske škole, Centar	30.021	29.822	-199	-0,7
3.	KSBS04	M 223	M 223, DIONICA: Raskrsnica ulica Obala Kulina bana i Telali kod Vijećnice – ulica Telali-Mula Mustafe Bašeskije-Maršala Tita (do raskršća sa Alipašinom ulicom)	GGL– Ispred zgrade BBI centra, Centar	32.325	32.877	+552	+1,7
4.	KSBS05	R 902	R 902, DIONICA: ulica Maršala Tita od raskrsnice sa Alipašinom ulicom do raskrsnice sa ulicom Zmaja od Bosne	GGL– Ispred Doma zdravlja Centar, Centar	29.144	27.758	-1.386	-4,8
5.	KSBS06	R 902	R 902, DIONICA: ulica Hiseta od raskrsnice sa ulicom Zmaja od Bosne do raskrsnice sa ulicom Hamze Hume	GGL- Marijin Dvor, Općina Centar	26.636	26.303	-333	-1,3
6.	KSBS07	M 223	M 223, DIONICA: Alipašina ulica od stadiona Koševo do raskrsnice sa ulicom Maršala Tita kod Higijenskog zavoda	M 223 –Koševo (kod dvorane Zetra), Centar	18.760	19.126	+366	+2,0
7.	KSBS08	R 904	R 904, DIONICA: raskrsnica ulica Azize Šaćirbegović i Zvorničke -Zvornička-Zagrebačka-Terezija-raskrsnica ulice Terezije i Skenderije	Skenderija, Centar	18.431	20.123	+1.692	+9,2
8.	KSBS10		Derviša Numića (II tr.), Vraca	Derviša Numića (II tr.), Vraca	*	10.539	-	-
9.	KSBS11	R 901	Regionalni put R 901, DIONICA: Ulica Hamdije Čemerlića	Pofalići, Novo Sarajevo (II tr.) Ulica Hamdije Čemerlića	16.160	16.864	+704	+4,4
10.	KSBS13	L079049	Sjeverna longitudinala (SL) (Ulica Put života) od I – III transferzale	Pofalići, Novo Sarajevo: Sjeverna longitudinala (Ulica Put života)	16.787	17.999	+1.212	+7,2
11.	KSBS14	L079033 L079059	III transferzala (ulice Ložionička i Topal Osman paše	Grbavica, Novo Sarajevo: (III tr.) Ulica Topal Osman paše	7.220	7.122	-98	-1,4


* Ne postoje podaci brojanja saobraćaja iz 2014. godine, jer su uređaji za brojanje postavljeni i počeli sa brojanjem u 2015. godini.

12.	KSBS15	R 901	R 901, DIONICA: Ulica Drinska od VI – II transferzale	Pofalići (iza „Merkatora“), Novo Sarajevo, GAP, Ulica Drinska	12.317	12.390	+73	+0,6
13.	KSBS16	R 904	R 904, DIONICA: IV transferzala (ulica Azize Šaćirbegović) od raskrsnice sa ulicom Zmaja od Bosne do raskrsnice sa Zvorničkom ulicom	Hrasno, Novo Sarajevo: (IV tr.) Ulica Azize Šaćirbegović	13.166	12.539	-627	-4,8
14.	KSBS17	R 902	R 902, DIONICA: ulica Zmaja od Bosne od raskrsnice sa ulicom Maršala Tita do raskrsnice sa ulicom Bulevar Meše Selimovića (do V transferzale)	Čengić Vila, Novo Sarajevo: GGL, Ulica Zmaja od Bosne	33.825	34.265	+440	+1,3
15.	KSBS18		Čengić Vila, Novo Sarajevo: (V tr.)	Čengić Vila, Novo Sarajevo: (V tr.)	*	10.891	-	-
16.	KSBS21		Majdanska kod RTV doma (VIII tr.)	Majdanska kod RTV doma (VIII tr.)	*	12.503	-	-
17.	KSBS22	L079015 L108034	Ulica Džemala Bijedića	Ispred preduzeća „Žica“, Novi Grad, ulica Džemala Bijedića	10.961	11.168	+207	+1,9
18.	KSBS23	L108117	IX transferzala (Od spoja sa Bulevar Meše Selimovića do spoja sa Džemala Bijedića)	Alipašino polje – Alipašin most, Novi Grad: (IX tr.) Ulica Ive Andrića	6.532	7.532	+1000	+15,3
19.	KSBS24	R 902	R 902, DIONICA: ulica Bulevar Meše Selimovića od X – V transferzale	Alipašino polje, Općina Novi Grad: Ulica Bulevar Meše Selimović	31.402	33.098	+1.696	+5,4
20.	KSBS25	R 903	R 903, DIONICA: Ulica Ante Babića (od raskršća sa Safeta Hadžića)-Lukavička cesta-granica Entiteta	Nedžarići, Općina Novi Grad: (X tr.) ulica Ante Babića	25.808	26.395	+587	+2,3
21.	KSBS26	R 901	R 901, DIONICA: Ulica Safeta Zajke od XII – VI transferzale	Alipašin most, Novi Grad: Gradski autoput (Ulica Safeta Zajke)	14.758	14.705	-53	-0,4
22.	KSBS27		XI transferzala, kod Avaz Business Centra	XI transferzala, kod Avaz Business Centra	*	6.244	-	-
23.	KSBS29 a	R 951	Rajlovačka cesta, Novi Grad	Rajlovačka cesta, Novi Grad	*	6.619	-	-
24.	KSBS30		Kasindolska cesta, Južna longitudinalna, općina Ilidža	Kasindolska cesta, Južna longitudinalna, općina Ilidža	*	7.777	-	-
25.	KSBS32		Ulica Bojnička, Ilidža (XIII tr.)	Ulica Bojnička, Ilidža (XIII tr.)	*	6.953	-	-
26.	KSBS33	R 403	R 403, DIONICA: Granica kantona (Visoko)-Podlugovi-Ilijaš-Semizovac	Malešići, Ilijaš: Regionalni put R 403	7.121	7.247	+126	+1,8
27.	KSBS34	R 906	R 906 Hadžići-G.Grkarica-granica Entiteta (Krupac), DIONICA: Veliko polje - G.Grkarica - granica	Raskrsnica za Trnovo, Dejčice i Pendičiće, Trnovo, R 906	1.421	1.835	+414	+29,1

			Entiteta (Krupac)	Hadžići-G.Grkarica-granica Entiteta (Krupac)				
28.	KSBS35	M 115	M 115, DIONICA: Zapadni prilaz gradu	Mostarsko raskršće (Škripovci-Luščić), Ilidža: Zapadni prilaz gradu	31.722	32.829	+1.107	+3,5
29.	KSBS37	R 906	R 906 Hadžići-G.Grkarica-granica Entiteta (Krupac), DIONICA: Hadžići - Veliko polje	Naselje Matići, Hadžići	705	862	+157	+22,3

S obzirom da je u 2015. godini postavljeno 8 novih uređaja za brojanje saobraćaja, analiza je izvršena samo na 21 lokaciji na kojoj je izvršeno automatsko brojanje u 2014. i 2015. godini. Od ukupno 21 analizirane lokacije, na 6 lokacija je došlo do smanjenja PGDS-a u 2015. godini u odnosu na 2014. godinu, dok je na ostalih 15 lokacija došlo do povećanja PGDS-a u 2015. godini u odnosu na 2014. godinu. Najveće smanjenje PGDS-a u 2015. godini u odnosu na 2014. godinu, u iznosu od oko 4,8 (%), zabilježeno je na lokacijama KSBS05 (GGL– Ispred Doma zdravlja Centar, Centar) i KSBS16 (Hrasno, Novo Sarajevo: (IV tr.) Ulica Azize Šaćirbegović). Najveće povećanje PGDS-a u 2015. godini u odnosu na 2014. godinu, u iznosu od oko 29,1 (%), zabilježeno je na lokaciji KSBS24 (Raskrsnica za Trnovo, Dejčiče i Pendičiče, Trnovo, R 906 Hadžići-G.Grkarica- granica Entiteta (Krupac)).

4.



OPŠTI PODACI O BROJAČKIM MJESTIMA SA PGDS-OM I PLDS-OM






4. OPŠTI PODACI O BROJAČKIM MJESTIMA SA PGDS-OM I PLDS-OM

Pozicije brojača saobraćaja na saobraćajnicama u nadležnosti Direkcije za puteve Kantona Sarajevo su određene shodno kriterijumima za određivanje lokacije brojača saobraćaja na saobraćajnicama na području Kantona Sarajevo. Imajući u vidu veličinu i značaj prostora Kantona kao i mrežu saobraćajnica u nadležnosti Direkcije za puteve, kao i prioritete izgradnje planiranih saobraćajnica izvršeno je pozicioniranje 38 brojača saobraćaja. Lokacije brojača saobraćaja su pozicionirane shodno kriterijumima, s tim da je u vrlo malom broju bilo neophodno odstupiti od precizno definisanih kriterijuma iz razloga gradskih ulica i njihovog ambijenta i izgrađenosti, s tim da i u takvim lokacijama pokušalo ispoštovati većina definisanih kriterijuma. Znatno broj brojača je predviđen i na onim pozicijama za koje se u budućnosti očekuje njihov značaj ako bi se aktivnosti na izgradnji planiranih saobraćajnica na Kantonu Sarajevo odvijale po zacrtanoj dinamici i strategijama razvoja cestovne infrastrukture na Kantonu Sarajevo. U cilju bolje preglednosti i obuhvat i lakšeg vođenja evidencije o brojačima i njihovoj namjeni i pozicijama i smještaju za svaku lokaciju brojača na saobraćajnicama koje su u nadležnosti Direkcije za puteve Kantona Sarajevo, urađen je jedinstven Katastarski list sa elementima koji su neophodni za savremenu katastarsku evidenciju svih objekata na i u blizini saobraćajnica, što može poslužiti i kao primjer za ostale objekte koji su sastavni dio obuhvata profila saobraćajnice. Isto tako, izvršeno je GPS pozicioniranje i ucrtavanje u kartu saobraćajnica Kantona Sarajevo, kao i pozicioniranje u geografskoj slici prostora i fotografisanje lokacije na terenu⁵. U tabelama od broja 10. do broja 38., dat je detaljan pojedinačni opis lokacija za svaki brojač saobraćaja na mreži puteva u nadležnosti Direkcije za puteve Kantona Sarajevo na području Kantona Sarajevo koji je definisan Projektnim zadatkom.

U nastavku su dati tabelarni prikazi opšte i specifične podatke o dionicama saobraćajnica na području Kantona Sarajevo u nadležnosti Direkcije za puteve KS i to: Identifikaciona oznaka brojača, Naziv lokacije i općine, Naziv i oznaka saobraćajnice, Naziv dionice-ulice, Pravac saobraćajnice-ulice, Stacionaža dionice-ulice, Dužina dionice-ulice (m), Stacionaža brojača, Koordinate brojača (X,Y,Z), Način brojanja, Opis mikro lokacije, Foto lokacije, Profil saobraćajnice (Površina kolovoza) u obuhvatu brojača, PGDS i PLDS.

⁵Studija: „Definisanje makro i mikro lokacija brojača saobraćaja na postojećoj i planiranoj primarnoj gradskoj i regionalnoj mreži saobraćajnica u nadležnosti direkcije za Puteve kantona Sarajevo” Ministarstvo saobraćaja, Direkcija za puteve Kantona Sarajevo. Sarajevo 2009.

Tabela 10. Brojač KSBS02 - R 958 Dariva – granica Entiteta

 KANTON SARAJEVO Ministarstvo saobraćaja/DIREKCIJA ZA PUTEVE Adresa: Hamida Dizdara 1, Tel.: +387(0)33 560-042 Web adresa: www.dp.ks.gov.ba		
IDENTIFIKACIONA OZNAKA BROJAČA	KSBS02	
Naziv lokacije i općine	R 958 Dariva – granica Entiteta, općina Stari Grad	
Naziv i oznaka dionice	Regionalni put R 447	
Pravac saobraćajnice-ulice	Dariva – granica Kantona granica Kantona - Dariva	
Dužina dionice-ulice (m)	6000 ⁶	
Koordinate brojača	X	43° 51' 37,4"
	Y	18° 26' 49,5"
	Z	581 (m)
Način brojanja	kontinuirano/automatski brojač	
Opis mikro lokacije	Sa desne strane kolovoza posmatrano iz smjera Mošćanice prema Darivi, pored stupa rasvjete. Na oko 30 (m) od navedene lokacije sa desne strane kolovoza spaja se prilazni put od obližnjeg izletišta.	
Foto lokacije	 	
Profil saobraćajnice (Površina kolovoza) u obuhvatu brojača	Jedna kolovozna traka sa dvije saobraćajne trake za kretanje u oba smjera.	
PGDS	1.679	
PLDS	--- ⁷	

⁶ 6000 (m) – predstavlja dužinu dijela navedene ulice (ulica Maršala Tita) na teritoriji općine na kojoj je predviđena lokacija navedenog brojača saobraćaja (u ovom slučaju to je 6000 (m) ulice Mošćanica na teritoriji općine Stari Grad.

⁷ PLDS nije izračunat zbog toga što brojač nije bio u funkciji u potrebnom periodu.

Tabela 11. Brojač KSBS03 - Glavna gradska longitudinala - Ispred Učiteljske škole, Općina Centar

 KANTON SARAJEVO Ministarstvo saobraćaja/DIREKCIJA ZA PUTEVE Adresa: Hamida Dizdara 1, Tel.: +387(0)33 560-042 Web adresa: www.dp.ks.gov.ba		
IDENTIFIKACIONA OZNAKA BROJAČA	KSBS03	
Naziv lokacije i općine	Glavna gradska longitudinala – Ispred Učiteljske škole, Općina Centar	
Naziv i oznaka dionice	Magistralni put M 223, DIONICA: Raskrsnica ulica Hamze Hume i Hisete - Obala Kulina Bana do raskrsnice sa ulicom Telali kod Vijećnice	
Pravac saobraćajnice-ulice	Skenderija - Bašćaršija	
Dužina dionice-ulice (m)	1730	
Koordinate brojača	X	43° 51' 23.7"
	Y	18° 24' 57.5"
	Z	546 (m)
Način brojanja	kontinuirano/automatski brojač	
Opis mikro lokacije	Sa lijeve strane kolovoza posmatrano iz smjera Skenderija – Bašćaršija, na trotoaru ispred Učiteljske škole	
Foto lokacije	 	
Profil saobraćajnice (Površina kolovoza) u obuhvatu brojača	Jedna kolovozna traka sa tri saobraćajne trake za kretanje u smjeru Skenderija – Bašćaršija (po površini krajnje desne saobraćajne trake prostire se tramvajska pruga)	
	PGDS	29.822
	PLDS	31.383

Tabela 12. Brojač KSBS04-Glavna gradska longitudinala - Ispred zgrade BBI centra, Općina Centar




 KANTON SARAJEVO Ministarstvo saobraćaja/DIREKCIJA ZA PUTEVE Adresa: Hamida Dizdara 1, Tel.: +387(0)33 560-042 Web adresa: www.dp.ks.gov.ba		
IDENTIFIKACIONA OZNAKA BROJAČA	KSBS04	
Naziv lokacije i općine	Glavna gradska longitudinala – Ispred zgrade BBI centra, Općina Centar	
Naziv i oznaka dionice	Magistralni put M 223, DIONICA: Raskrsnica ulica Obala Kulina bana i Telali kod Vijećnice – ulica Telali- Mula Mustafe Bašeskije-Maršala Tita (do raskršća sa Alipašinom ulicom)	
Pravac saobraćajnice-ulice	Vječna Vatra – Higijenski zavod	
Dužina dionice-ulice (m)	1820	
Koordinate brojača	X	43°51'32.43"
	Y	18°24'59.83"
	Z	544 m
Način brojanja	kontinuirano/automatski brojač	
Opis mikrolokacije	Sa desne strane kolovoza neposredno ispred poslovne zgrade BBI centra, posmatrano iz smjera Vječna Vatra – Higijenski zavod	
Foto lokacije	 	
Profil saobraćajnice (površina kolovoza) u obuhvatu brojača	Jedna kolovozna trake sa ukupno tri saobraćajne trake. U krajnjoj desnoj traci nalazi se tramvajska pruga, gledano iz smjera Vječna Vatra – Higijenski zavod	
	PGDS	32.877
	PLDS	34.085

Tabela 13. Brojač KSBS05 – Glavna gradska longitudinala – Ispred Doma zdravlja Centar, Općina Centar




 KANTON SARAJEVO Ministarstvo saobraćaja/DIREKCIJA ZA PUTEVE Adresa: Hamida Dizdara 1, Tel.: +387(0)33 560-042 Web adresa: www.dp.ks.gov.ba		
IDENTIFIKACIONA OZNAKA BROJAČA	KSBS05	
Naziv lokacije i općine	Glavna gradska longitudinala – Ispred Doma zdravlja Centar, Općina Centar	
Naziv i oznaka dionice	R 902, DIONICA: ulica Maršala Tita od raskrsnice sa Alipašinom ulicom do raskrsnice sa ulicom Zmaja od Bosne	
Pravac saobraćajnice-ulice	Alipašina džamija – Marijin Dvor	
Dužina dionice-ulice (m)	520	
Koordinate brojača	X	43°51'32.43"
	Y	18°24'59.83"
	Z	544 m
Način brojanja	kontinuirano/automatski brojač	
Opis mikrolokacije	Sa lijeve strane kolovoza posmatrano iz smjera Alipašina džamija – Marijin Dvor, na trotoaru ispred Doma zdravlja Centar, na oko 7 (m) prije izlaza ulice Đoke Mazalića na ulicu Maršala Tita.	
Foto lokacije	 	
Profil saobraćajnice (površina kolovoza) u obuhvatu brojača	Jedna kolovozna traka sa četiri saobraćajne trake za kretanje u smjeru Alipašina džamija – Marijin Dvor (po površini krajnje desne saobraćajne trake prostire se tramvajska pruga).	
	PGDS	27.758
	PLDS	27.632

Tabela 14. Brojač KSBS06 – Glavna gradska longitudinala - Marijin Dvor, Općina Centar




 KANTON SARAJEVO Ministarstvo saobraćaja/DIREKCIJA ZA PUTEVE Adresa: Hamida Dizdara 1, Tel.: +387(0)33 560-042 Web adresa: www.dp.ks.gov.ba		
IDENTIFIKACIONA OZNAKA BROJAČA	KSBS06	
Naziv lokacije i općine	Glavna gradska longitudinala - Marijin Dvor, Općina Centar	
Naziv i oznaka dionice	Regionalni put R 902, DIONICA: ulica Hiseta od raskrsnice sa ulicom Zmaja od Bosne do raskrsnice sa ulicom Hamze Hume	
Pravac saobraćajnice-ulice	Marijin Dvor - Skenderija	
Dužina dionice-ulice (m)	520	
Koordinate brojača	X	43° 51' 21,1"
	Y	18° 24' 36,1"
	Z	537 (m)
Način brojanja	kontinuirano/automatski brojač	
Opis mikrolokacije	Sa lijeve strane kolovoza posmatrano iz smjera Marijin Dvor - Skenderija, ispred servisa „Bagat“.	
Foto lokacije	 	
Profil saobraćajnice (površina kolovoza) u obuhvatu brojača	Jedna kolovozna traka sa četiri saobraćajne trake za kretanje u smjeru Marijin Dvor - Skenderija, (po površini krajnje desne saobraćajne trake prostire se tramvajska pruga).	
	PGDS	26.303
	PLDS	26.600

Tabela 15. Brojač KSBS07 – Magistralni put M 223 – Koševo (kod dvorane Zetra), Općina Centar

 KANTON SARAJEVO Ministarstvo saobraćaja/DIREKCIJA ZA PUTEVE Adresa: Hamida Dizdara 1, Tel.: +387(0)33 560-042 Web adresa: www.dp.ks.gov.ba			
IDENTIFIKACIONA OZNAKA BROJAČA	KSBS07		
Naziv lokacije i općine	Magistralni put M 223 – Koševo (kod dvorane Zetra), Općina Centar		
Naziv i oznaka dionice	Magistralni put M 223, DIONICA: Alipašina ulica od stadiona Koševo do raskrsnice sa ulicom Maršala Tita kod Higijenskog zavoda		
Pravac saobraćajnice-ulice	Jošanica – Sarajevo (a) Sarajevo – Jošanica (b)		
Dužina dionice-ulice (m)	1600		
Koordinate brojača a i b	X	43° 52' 13,7"	43° 52' 13,67"
	Y	18° 24' 27,4"	18° 24' 27,07"
	Z	570 (m)	570 (m)
Način brojanja	kontinuirano/automatski brojač		
Opis mikrolokacije	Sa desne i lijeve strane kolovoza posmatrano iz smjera Sarajevo – Jošanica. Uz trotoar na sredini razmaka petog i šestog stuba ulične rasvjete (ako se stubovi broje unazad i ako se uzme da je prvi stub na početku skretanja za Stadion „Asim Ferhatović“).		
Foto lokacije	 		
Profil saobraćajnice (površina kolovoza) u obuhvatu brojača	Jedna kolovozna traka sa tri saobraćajne trake, od čega jedna saobraćajna traka za kretanje u smjeru Jošanica – Sarajevo i dvije saobraćajne trake za kretanje u suprotnom smjeru.		
	PGDS		19.126
	PLDS		19.582

Tabela 16. Brojač KSBS08 – Skenderija, Općina Centar




 KANTON SARAJEVO Ministarstvo saobraćaja/DIREKCIJA ZA PUTEVE Adresa: Hamida Dizdara 1, Tel.: +387(0)33 560-042 Web adresa: www.dp.ks.gov.ba			
IDENTIFIKACIONA OZNAKA BROJAČA	KSBS08		
Naziv lokacije i općine	Skenderija, Općina Centar		
Naziv i oznaka dionice	R 904, DIONICA: raskrsnica ulica Azize Šaćirbegović i Zvorničke - Zvornička -Zagrebačka - Terezija - raskrsnica ulice Terezije i Skenderije		
Pravac saobraćajnice-ulice	Grbavica – Skenderija (a) Skenderija – Grbavica (b)		
Dužina dionice-ulice (m)	2870		
Koordinate brojača a i b	X	43° 51' 12,2"	43°51'12.83"
	Y	18° 24' 33,1"	18°24'32.75"
	Z	538 (m)	538 (m)
Način brojanja	kontinuirano/automatski brojač		
Opis mikrolokacije	Sa desne i lijeve strane kolovoza posmatrano iz smjera Grbavica – Skenderija. Posmatrano po dužini kolovoza, između prvog stuba ulične rasvjete i saobraćajnog znaka koji se nalaze neposredno prije ulaza u „JP Vodovod i kanalizacije“, posmatrano iz smjera Grbavica – Skenderija.		
Foto lokacije	 		
Profil saobraćajnice (površina kolovoza) u obuhvatu brojača	Dvije fizički odvojene kolovozne trake sa po dvije saobraćajne trake u oba smjera.		
	PGDS		20.123
	PLDS		20.713

Tabela 17. Brojač KSBS10 – R 905 Derviša Numića (II tr.), Vraca

 KANTON SARAJEVO Ministarstvo saobraćaja/DIREKCIJA ZA PUTEVE Adresa: Hamida Dizdara 1, Tel.: +387(0)33 560-042 Web adresa: www.dp.ks.gov.ba		
IDENTIFIKACIONA OZNAKA BROJAČA	KSBS10	
Naziv lokacije i općine	Vraca, Općina Novo Sarajevo	
Naziv i oznaka dionice	Lokalna cesta, Druga transferzala (II tr.) ⁸	
Pravac saobraćajnice-ulice	Grbavica – Lukavica Lukavica – Grbavica	
Dužina dionice-ulice (m)	920	
Koordinate brojača a i b	X	43° 50' 34,5"
	Y	18° 23' 44,6"
	Z	627 (m)
Način brojanja	kontinuirano/automatski brojač	
Opis mikrolokacije	Sa lijeve strane kolovoza posmatrano iz smjera Grbavica – Lukavica. Na oko 5 (m) prije granice Kantona Sarajevo sa RS. Sa desne strane kolovoza posmatrano iz smjera Grbavica – Lukavica, nalazi se saobraćajna oznaka koja označava granicu „Kantona Sarajevo“.	
Foto lokacije	 	
Profil saobraćajnice (površina kolovoza) u obuhvatu brojača	Jedna kolovozna traka sa dvije saobraćajne trake za kretanje u oba smjera. ⁹	
PGDS	10.539	
PLDS	--- ¹⁰	

⁸ Trenutno ulica Derviša Numića je kategorisana kao lokalna cesta što će biti i u budućnosti. Kako ova ulica predstavlja značajan ulaz (izlaz) iz grada (sa aspekta saobraćajnog opterećenja), predviđeno je postavljanje brojača saobraćaja. Međutim, kada se izgradi dio planirane Druge transferzale od kraja ulice Hamdije Čemerlića (na Grbavici) preko Vraca prema Lukavici, onda će biti potrebno premjestiti brojač saobraćaja sa postojeće ulice Derviša Numića na navedenu Drugu transferzalu (II tr.). Značajno je napomenuti da trasa planirane Druge transferzale ide paralelno sa već postojećom ulicom Derviša Numića.

⁹ Planirana Druga transferzala će najvjerojatnije biti sa četiri saobraćajne trake (po dvije u oba smjera).

¹⁰ PLDS nije izračunat zbog toga što brojač nije bio u funkciji u potrebnom periodu.

Tabela 18. Brojač KSBS11 – Pofalići, Novo Sarajevo (II tr.) Ulica Hamdije Čemerlića

 KANTON SARAJEVO Ministarstvo saobraćaja/DIREKCIJA ZA PUTEVE Adresa: Hamida Dizdara 1, Tel.: +387(0)33 560-042 Web adresa: www.dp.ks.gov.ba			
IDENTIFIKACIONA OZNAKA BROJAČA		KSBS11	
Naziv lokacije i općine		Pofalići, Novo Sarajevo (II tr.) Ulica Hamdije Čemerlića	
Naziv i oznaka dionice		R 901, DIONICA: Ulica Hamdije Čemerlića	
Pravac saobraćajnice-ulice		Pofalići – Grbavica (a) Grbavica – Pofalići (b)	
Dužina dionice-ulice (m)		1180	
Koordinate brojača a i b	X	43° 51' 12,2"	43°51'12.83"
	Y	18° 24' 33,1"	18°24'32.75"
	Z	538 (m)	538 (m)
Način brojanja		kontinuirano/automatski brojač	
Opis mikrolokacije		Sa desne i lijeve strane kolovoza posmatrano iz smjera Pofalići – Grbavica. Ispred zgrade Energoinvesta, na sredini razmaka između dva ulaza u Energoinvest.	
Foto lokacije		 	
Profil saobraćajnice (površina kolovoza) u obuhvatu brojača		Jedna kolovozna traka sa četiri saobraćajne trake (po dvije u oba smjera).	
PGDS		16.864	
PLDS		16.612	

Tabela 19. Brojač KSBS13 – Pofalići, Novo Sarajevo: Sjeverna longitudinala (Ulica Put života)

 KANTON SARAJEVO Ministarstvo saobraćaja /DIREKCIJA ZA PUTEVE Adresa: Hamida Dizdara 1, Tel.: +387(0)33 560-042 Web adresa: www.dp.ks.gov.ba		
IDENTIFIKACIONA OZNAKA BROJAČA	KSBS13	
Naziv lokacije i općine	Pofalići, Novo Sarajevo: Sjeverna longitudinala (Ulica Put života)	
Naziv i oznaka dionice	Sjeverna longitudinala (SL) (Ulica Put života) od I – III transferzale	
Pravac saobraćajnice-ulice	Pofalići – Grbavica (a) Grbavica – Pofalići (b)	
Dužina dionice-ulice (m)	1380	
Koordinate brojača	X	43° 51' 25,1"
	Y	18° 23' 17,7"
	Z	541 (m)
Način brojanja	kontinuirano/automatski brojač	
Opis mikrolokacije	Posmatrano po dužini kolovoza, na sredini razmaka između ulaza-izlaza u „Bingo“ i ulaza-izlaza u „Konzum“. Posmatrano po širini kolovoza, na sredini razdjelnog pojasa između dvije kolovozne trake, odnosno između suprotnih smjerova (Željeznička stanica – Malta i Malta – Željeznička stanica).	
Foto lokacije	 	
Profil saobraćajnice (površina kolovoza) u obuhvatu brojača	Dvije fizički odvojene kolovozne trake sa po dvije saobraćajne trake za kretanje u oba smjera.	
	PGDS	17.999
	PLDS	--- ¹¹

¹¹ PLDS nije izračunat zbog toga što brojač nije bio u funkciji u potrebnom periodu.

Tabela 20. Brojač KSBS14 – Grbavica, Novo Sarajevo: (III tr.) Ulica Topal Osman paše

 KANTON SARAJEVO Ministarstvo saobraćaja /DIREKCIJA ZA PUTEVE Adresa: Hamida Dizdara 1, Tel.: +387(0)33 560-042 Web adresa: www.dp.ks.gov.ba			
IDENTIFIKACIONA OZNAKA BROJAČA	KSBS14		
Naziv lokacije i općine	Grbavica, Novo Sarajevo: (III tr.) Ulica Topal Osman paše		
Naziv i oznaka dionice	III transferzala (ulice Ložionička i Topal Osman paše)		
Pravac saobraćajnice-ulice	Stadion Grbavica - Merkator (a) Merkator – Stadion Grbavica(b)		
Dužina dionice-ulice (m)	980		
Koordinate brojača a i b	X	43°50'53.10"	43° 50' 53.0
	Y	18°23'13.07"	18° 23' 12.2"
	Z	525 (m)	525 (m)
Način brojanja	kontinuirano/automatski brojač		
Opis mikrolokacije	Sa desne i lijeve strane kolovoza, na oko 50 (m) prije semafora (raskrsnica sa ulicom Zvornička), posmatrano iz smjera Merkator – Stadion Grbavica.		
Foto lokacije	 		
Profil saobraćajnice (površina kolovoza) u obuhvatu brojača	Jedna kolovozna traka sa četiri saobraćajne trake (po dvije u oba smjera).		
PGDS	7.122		
PLDS	6.947		

Tabela 21. Brojač KSBS15 – Pofalići (iza „Merkatora“), Općina Novo Sarajevo: Gradski autoput (GAP) Ulica Drinska

 KANTON SARAJEVO Ministarstvo saobraćaja/DIREKCIJA ZA PUTEVE Adresa: Hamida Dizdara 1, Tel.: +387(0)33 560-042 Web adresa: www.dp.ks.gov.ba		
IDENTIFIKACIONA OZNAKA BROJAČA	KSBS15	
Naziv lokacije i općine	Pofalići (iza „Merkatora“), Općina Novo Sarajevo: Gradski autoput (GAP) Ulica Drinska	
Naziv i oznaka dionice	R 901, DIONICA: Ulica Drinska od VI – II transferzale	
Pravac saobraćajnice-ulice	Pofalići – Buća Potok Buća Potok - Pofalići	
Dužina dionice-ulice (m)	2200	
Koordinate brojača a i b	X	43°51'28.47"
	Y	18°22'57.54"
	Z	544 (m)
Način brojanja	kontinuirano/automatski brojač	
Opis mikrolokacije	Sa lijeve strane kolovoza posmatrano iz smjera Pofalići – Buća Potok. Posmatrano po dužini kolovoza, pod pravim uglom u odnosu na sjeverozapadnu ivicu „Merkatora“ koji se nalazi sa lijeve strane kolovoza posmatrano iz smjera Pofalići – Buća Potok	
Foto lokacije	 	
Profil saobraćajnice (površina kolovoza) u obuhvatu brojača	Jedna kolovozna traka sa dvije saobraćajne trake za kretanje u oba smjera	
	PGDS	12.390
	PLDS	13.096

Tabela 22. Brojač KSBS16 – Hrasno, Novo Sarajevo: (IV tr.) Ulica Azize Šaćirbegović

 KANTON SARAJEVO Ministarstvo saobraćaja/DIREKCIJA ZA PUTEVE Adresa: Hamida Dizdara 1, Tel.: +387(0)33 560-042 Web adresa: www.dp.ks.gov.ba			
IDENTIFIKACIONA OZNAKA BROJAČA	KSBS16		
Naziv lokacije i općine	Hrasno, Novo Sarajevo: (IV tr.) Ulica Azize Šaćirbegović		
Naziv i oznaka dionice	R 904, DIONICA: IV transferzala (ulica Azize Šaćirbegović) od raskrsnice sa ulicom Zmaja od Bosne do raskrsnice sa Zvorničkom ulicom		
Pravac saobraćajnice-ulice	Malta – Hrasno (a) Hrasno – Malta (b)		
Dužina dionice-ulice (m)	580		
Koordinate brojača a i b	X	43°50'51.46"	43°50'51.60"
	Y	18°22'49.10"	18°22'49.67"
	Z	524 (m)	524 (m)
Način brojanja	kontinuirano/automatski brojač		
Opis mikrolokacije	Sa desne i lijeve strane kolovoza, na trećem stubu trolejbuskog voda (ako se uzme da je prvi stub odmah nakon raskrsnice sa ulicama Zvorničkom i Safeta Hadžića), sve posmatrano iz smjera Hrasno – Malta		
Foto lokacije	 		
Profil saobraćajnice (površina kolovoza) u obuhvatu brojača	Jedna kolovozna traka sa četiri saobraćajne trake (po dvije u oba smjera)		
	PGDS	12.539	
	PLDS	11.726	

Tabela 23. Brojač KSBS17 – Glavna gradska longitudinala – Ispred zgrade BBI centra, Općina Centar

 KANTON SARAJEVO Ministarstvo saobraćaja/DIREKCIJA ZA PUTEVE Adresa: Hamida Dizdara 1, Tel.: +387(0)33 560-042 Web adresa: www.dp.ks.gov.ba			
IDENTIFIKACIONA OZNAKA BROJAČA	KSBS17		
Naziv lokacije i općine	Čengić Vila, Općina Novo Sarajevo: Glavna gradska longitudinala, Ulica Zmaja od Bosne		
Naziv i oznaka dionice	R 902, DIONICA: ulica Zmaja od Bosne od raskrsnice sa ulicom Maršala Tita do raskrsnice sa ulicom Bulevar Meše Selimovića (do V transferzale)		
Pravac saobraćajnice-ulice	Dolac Malta- Čengić Vila		
Dužina dionice-ulice (m)	2830		
Koordinate brojača a i b	X	43°51'3.46"	43°51'3.07"
	Y	18°22'27.01"	18°22'27.12"
	Z	529 (m)	529 (m)
Način brojanja	kontinuirano/automatski brojač		
Opis mikrolokacije	Sa desne i lijeve strane kolovoza posmatrano iz smjera Dolac Malta- Čengić Vila, preko puta džamije koja se nalazi sa desne strane kolovoza		
Foto lokacije	 		
Profil saobraćajnice (površina kolovoza) u obuhvatu brojača	Jedna kolovozna traka sa tri saobraćajne trake namijenjene za kretanje u smjeru Dolac Malta – Čengić Vila.		
	PGDS		34.265
	PLDS		34.893

Tabela 24. Brojač KSBS18 – Čengić Vila, Novo Sarajevo: (V tr.)

 KANTON SARAJEVO Ministarstvo saobraćaja/DIREKCIJA ZA PUTEVE Adresa: Hamida Dizdara 1, Tel.: +387(0)33 560-042 Web adresa: www.dp.ks.gov.ba		
IDENTIFIKACIONA OZNAKA BROJAČA	KSBS18	
Naziv lokacije i općine	Čengić Vila, Općina Novo Sarajevo	
Naziv i oznaka dionice	Peta transferzala (V tr.) Ulica Džemala Bijedića	
Pravac saobraćajnice- ulice	Čengić Vila – Aneks Aneks- Čengić Vila	
Dužina dionice-ulice (m)		
Koordinate brojača a i b	X	43° 51' 5.1"
	Y	18° 22' 19.9"
	Z	529 (m)
Način brojanja	kontinuirano/automatski brojač	
Opis mikrolokacije	Na razdjelnom pojasu između dvije kolovozne trake, oko 100 (m) ispred Glavne gradske longitudinalne (posmatrano iz smjera Čengić Vila - Aneks)	
Foto lokacije	 	
Profil saobraćajnice (površina kolovoza) u obuhvatu brojača	Dvije fizički odvojene kolovozne trake sa po dvije saobraćajne trake u oba smjera.	
PGDS	10.891	
PLDS	--- ¹²	

¹² PLDS nije izračunat zbog toga što brojač nije bio u funkciji u potrebnom periodu.

Tabela 25. Brojač KSBS21 – Majdanska kod RTV doma (VIII tr.)

 KANTON SARAJEVO Ministarstvo saobraćaja/DIREKCIJA ZA PUTEVE Adresa: Hamida Dizdara 1, Tel.: +387(0)33 560-042 Web adresa: www.dp.ks.gov.ba			
IDENTIFIKACIONA OZNAKA BROJAČA	KSBS21		
Naziv lokacije i općine	Alipašino polje Općina Novi Grad		
Naziv i oznaka dionice	Ulica Majdanska		
Pravac saobraćajnice-ulice	RTV dom – Pavla Goranina Pavla Goranina – RTV dom		
Dužina dionice-ulice (m)	495		
Koordinate brojača a i b	X	43°50'46.39	43°50'46.81
	Y	18°21'14.29	18°21'14.99
	Z	512 (m)	512 (m)
Način brojanja	kontinuirano/automatski brojač		
Opis mikrolokacije	Sa lijeve i desne strane kolovoza, neposredno preko puta ulaza u Općinu Novi Grad u ulici Bajrama Zenunija sve posmatrano iz smjera Pavla Goranina prema RTV domu		
Foto lokacije	 		
Profil saobraćajnice (površina kolovoza) u obuhvatu brojača	Četiri saobraćajne trake, po dvije u oba smjera (kranja lijeva saobraćajna traka je djelimično zauzeta Taxi stajalištem).		
PGDS	12.503		
PLDS	--- ¹³		

¹³ PLDS nije izračunat zbog toga što brojač nije bio u funkciji u potrebnom periodu.

Tabela 26. Brojač KSBS22 – Ispred objekta preduzeća „Žica“, Općina Novi Grad, ulica Džemala Bijedića

 KANTON SARAJEVO Ministarstvo saobraćaja/DIREKCIJA ZA PUTEVE Adresa: Hamida Dizdara 1, Tel.: +387(0)33 560-042 Web adresa: www.dp.ks.gov.ba		
IDENTIFIKACIONA OZNAKA BROJAČA	KSBS22	
Naziv lokacije i općine	Ispred objekta preduzeća „Žica“, Općina Novi Grad, ulica Džemala Bijedića	
Naziv i oznaka dionice	Ulica Džemala Bijedića, L108034	
Pravac saobraćajnice-ulice	Alipašin most – Čengić Vila Alipašin most – Čengić Vila	
Dužina dionice-ulice (m)	2660	
Koordinate brojača a i b	X	43°50'59.79"
	Y	18°21'24.08"
	Z	520
Način brojanja	kontinuirano/automatski brojač	
Opis mikrolokacije	Sa lijeve strane kolovoza posmatrano iz smjera Čengić Vila – Alipašin Most, ispred zgrade „Unipromet“, na oko 30 (m) prije ulaza u „Unipromet“	
Foto lokacije	 	
Profil saobraćajnice (površina kolovoza) u obuhvatu brojača	Dvije fizički odvojene kolovozne trake sa po dvije saobraćajne trake u oba smjera.	
	PGDS	11.168
	PLDS	10.730

Tabela 27. Brojač KSBS23 – Alipašino polje – Alipašin most, Novi Grad: (IX tr.) Ulica Ive Andrića

	KANTON SARAJEVO Ministarstvo saobraćaja/DIREKCIJA ZA PUTEVE Adresa: Hamida Dizdara 1, Tel.: +387(0)33 560-042 Web adresa: www.dp.ks.gov.ba	
	IDENTIFIKACIONA OZNAKA BROJAČA	KSBS23
	Naziv lokacije i općine	Alipašino polje – Alipašin most, Novi Grad: (IX tr.) Ulica Ive Andrića
	Naziv i oznaka dionice	IX transferzala (Od spoja sa Bulevar Meše Selimovića do spoja sa Džemala Bijedića)
	Pravac saobraćajnice-ulice	Alipašin most – Alipašino polje Alipašino polje - Alipašin most
	Dužina dionice-ulice (m)	210
	Koordinate brojača a i b	X 43°50'50.68"
		Y 18°20'49.10"
		Z 526 (m)
	Način brojanja	kontinuirano/automatski brojač
	Opis mikrolokacije	Na razdjelnom pojasu posmatrano iz smjera Alipašino polje – Alipašin most, na oko 50 (m) nakon mosta preko Miljacke.
	Foto lokacije	 
	Profil saobraćajnice (površina kolovoza) u obuhvatu brojača	Dvije fizički odvojene kolovozne trake sa po dvije saobraćajne trake u oba smjera.
	PGDS	7.532
	PLDS	7.509

Tabela 28. Brojač KSBS24 – Alipašino polje, Općina Novi Grad: Ulica Bulevar Meše Selimovića

 KANTON SARAJEVO Ministarstvo saobraćaja/DIREKCIJA ZA PUTEVE Adresa: Hamida Dizdara 1, Tel.: +387(0)33 560-042 Web adresa: www.dp.ks.gov.ba			
IDENTIFIKACIONA OZNAKA BROJAČA	KSBS24		
Naziv lokacije i općine	Alipašino polje, Općina Novi Grad: Ulica Bulevar Meše Selimovića		
Naziv i oznaka dionice	R 902, DIONICA: ulica Bulevar Meše Selimovića od X – V transferzale		
Pravac saobraćajnice-ulice	Nedžarići - Alipašin most		
Dužina dionice-ulice (m)	2640		
Koordinate brojača a i b	X	43° 50' 43.2"	43°50'43.54"
	Y	18° 20' 32.2"	18°20'32.08"
	Z	513 (m)	513 (m)
Način brojanja	kontinuirano/automatski brojač		
Opis mikrolokacije	Sa desne i lijeve strane desne kolovozne trake posmatrano iz smjera Nedžarići - Alipašin most, ispred Trga međunarodnog prijateljstva. Gledano po dužini kolovoza, između četvrtog i petog stabla u drvoredu sa desne strane desne kolovozne trake (ako se uzme da je prvo stablo odmah nakon autobusnog stajališta „GRAS-a“), sve posmatrano iz smjera Nedžarići - Alipašin most		
Foto lokacije	 		
Profil saobraćajnice (površina kolovoza) u obuhvatu brojača	Jedna kolovozna traka sa tri saobraćajne trake namijenjene za kretanje u smjeru Nedžarići - Alipašin most		
	PGDS		33.098
	PLDS		34.256

Tabela 29. Brojač KSBS25 – Nedžarići, Općina Novi Grad: (X tr.) ulica Ante Babića

 KANTON SARAJEVO Ministarstvo saobraćaja /DIREKCIJA ZA PUTEVE Adresa: Hamida Dizdara 1, Tel.: +387(0)33 560-042 Web adresa: www.dp.ks.gov.ba		
IDENTIFIKACIONA OZNAKA BROJAČA	KSBS25	
Naziv lokacije i općine	Nedžarići, Općina Novi Grad: (X tr.) ulica Ante Babića	
Naziv i oznaka dionice	R 903, DIONICA: Ulica Ante Babića (od raskršća sa Safeta Hadžića)-Lukavička cesta-granica Entiteta	
Pravac saobraćajnice-ulice	Nedžarići – Lukavica Lukavica - Nedžarići	
Dužina dionice-ulice (m)	1760	
Koordinate brojača a i b	X	43°50'4.18"
	Y	18°20'41.89"
	Z	517 (m)
Način brojanja	kontinuirano/automatski brojač	
Opis mikrolokacije	Na razdjelnom pojasu posmatrano iz smjera Nedžarići – Lukavica. Posmatrano po dužini kolovoza na sredini razmaka između drugog i trećeg stuba ulične rasvjete (ako se uzme da je prvi stub pod pravim uglom u odnosu na autobusko stajalište „GRAS-a“ koje se nalazi sa desne strane desne kolovozne trake posmatrano iz smjera Lukavica – Nedžarići).	
Foto lokacije	 	
Profil saobraćajnice (površina kolovoza) u obuhvatu brojača	Dvije fizički odvojene kolovozne trake sa po dvije saobraćajne trake u oba smjera.	
	PGDS	26.395
	PLDS	25.915

Tabela 30. Brojač KSBS26 – Alipašin most, Općina Novi Grad: Gradski autoput (Ulica Safeta Zajke)



 KANTON SARAJEVO Ministarstvo saobraćaja /DIREKCIJA ZA PUTEVE Adresa: Hamida Dizdara 1, Tel.: +387(0)33 560-042 Web adresa: www.dp.ks.gov.ba		
IDENTIFIKACIONA OZNAKA BROJAČA	KSBS26	
Naziv lokacije i općine	Alipašin most, Općina Novi Grad: Gradski autoput (Ulica Safeta Zajke)	
Naziv i oznaka dionice	R 901, DIONICA: Ulica Safeta Zajke od XII – VI transferzale	
Pravac saobraćajnice-ulice	Pofalići – Briješće (Bačići) Briješće (Bačići) - Pofalići	
Dužina dionice-ulice (m)	3260	
Koordinate brojača	X	43° 51' 7,6"
	Y	18° 20' 31,7"
	Z	526 (m)
Način brojanja	kontinuirano/automatski brojač	
Opis mikrolokacije	Sa lijeve strane kolovoza posmatrano iz smjera Pofalići – Bačići, ispred „GP Bosna“. Posmatrano po dužini kolovoza na oko 20 (m) nakon ulaza-izlaza iz „GP Bosna“, koji se nalazi sa lijeve strane kolovoza posmatrano iz smjera Pofalići – Bačići.	
Foto lokacije	 	
Profil saobraćajnice (površina kolovoza) u obuhvatu brojača	Jedna kolovozna traka sa dvije saobraćajne trake za kretanje u oba smjera.	
	PGDS	14.705
	PLDS	15.911

Tabela 31. Brojač KSBS27 – XI transferzala, kod Avaz Business Centra

 KANTON SARAJEVO Ministarstvo saobraćaja /DIREKCIJA ZA PUTEVE Adresa: Hamida Dizdara 1, Tel.: +387(0)33 560-042 Web adresa: www.dp.ks.gov.ba			
IDENTIFIKACIONA OZNAKA BROJAČA	KSBS27		
Naziv lokacije i općine	Stup – Nedžarići, Općina Ilidža		
Naziv i oznaka dionice	Jedanaesta transferzala (XI tr.)		
Pravac saobraćajnice- ulice	Pijaca Heco (Bačići) – Nedžarići (Stupsko brdo) Nedžarići (Stupsko brdo) – Pijaca Heco (Bačići)		
Dužina dionice-ulice (m)	660		
Koordinate brojača	X	43° 50' 34.6"	43° 50' 34.8"
	Y	18° 20' 4.3"	18° 20' 4.9"
	Z	512 (m)	512 (m)
Način brojanja	kontinuirano/automatski brojač		
Opis mikrolokacije	Sa lijeve strane lijeve kolovozne trake, posmatrano iz smjera Stupsko brdo – Bačići, ispred Doma penzionera, na oko 100 (m) prije Glavne gradske longitudinalne (GGL)		
Foto lokacije	 		
Profil saobraćajnice (površina kolovoza) u obuhvatu brojača	Dvije fizički odvojene kolovozne trake sa po dvije saobraćajne trake u oba smjera		
PGDS	6.244		
PLDS	--- ¹⁴		

¹⁴ PLDS nije izračunat zbog toga što brojač nije bio u funkciji u potrebnom periodu.

Tabela 32. Brojač KSBS29a – Rajlovačka cesta, Novi Grad

 KANTON SARAJEVO Ministarstvo saobraćaja /DIREKCIJA ZA PUTEVE Adresa: Hamida Dizdara 1, Tel.: +387(0)33 560-042 Web adresa: www.dp.ks.gov.ba		
IDENTIFIKACIONA OZNAKA BROJAČA	KSBS29a	
Naziv lokacije i općine	Rajlovačka cesta, Novi Grad	
Naziv i oznaka dionice	R951, Ulica Rajlovačka	
Pravac saobraćajnice- ulice	Pofalići – Briješće (Bačići) Briješće (Bačići) - Pofalići	
Dužina dionice-ulice (m)	3260	
Koordinate brojača	X	43° 51' 7,6"
	Y	18° 20' 31,7"
	Z	526 (m)
Način brojanja	kontinuirano/automatski brojač	
Opis mikrolokacije	Sa lijeve strane kolovoza posmatrano iz smjera raskrsnice sa ulicom Safeta Zajke. Posmatrano po dužini kolovoza na oko 5 (m) prije skretanja za objekar Sarajevo gasa Butila, koje se nalazi sa lijeve strane kolovoza posmatrano iz smjera Rajlovac – Dobroševići.	
Foto lokacije	 	
Profil saobraćajnice (površina kolovoza) u obuhvatu brojača	Jedna kolovozna traka sa dvije saobraćajne trake za kretanje u oba smjera.	
PGDS	6.619	
PLDS	---15	

¹⁵ PLDS nije izračunat zbog toga što brojač nije bio u funkciji u potrebnom periodu.

Tabela 33. Brojač KSBS30 – Kasindolska cesta, Južna longitudinala, općina Ilidža

 KANTON SARAJEVO Ministarstvo saobraćaja /DIREKCIJA ZA PUTEVE Adresa: Hamida Dizdara 1, Tel.: +387(0)33 560-042 Web adresa: www.dp.ks.gov.ba		
IDENTIFIKACIONA OZNAKA BROJAČA	KSBS30	
Naziv lokacije i općine	Kasindolska cesta, Južna longitudinala, općina Ilidža	
Naziv i oznaka dionice	Lokalna cesta, Južna longitudinala (JL) ¹⁶	
Pravac saobraćajnice-ulice	Dobrinja – Ilidža Ilidža - Dobrinja	
Dužina dionice-ulice (m)	1600	
Koordinate brojača	X	43° 49' 59.3"
	Y	18° 18' 48.5"
	Z	500 (m)
Način brojanja	kontinuirano/automatski brojač	
Opis mikrolokacije	Sa lijeve strane kolovoza posmatrano iz smjera Dobrinja – Ilidža, oko 150 (m) prije spoja na ulicu Rustempašina.	
Foto lokacije	 	
Profil saobraćajnice (površina kolovoza) u obuhvatu brojača	Jedna kolovozna traka sa dvije saobraćajne trake za kretanje u oba smjera. ¹⁷	
PGDS	7.777	
PLDS	--- ¹⁸	

¹⁶ Kasindolska cesta trenutno je kategorisana kao lokalna cesta što će biti i u budućnosti. U budućnosti je planirana izgradnja dijela Južne longitudinalne (JL) koja će jednim dijelom ići uz samu trasu Kasindolske ceste. Kako navedeni dio južne longitudinalne još nije izgrađen, opisana lokacija za postavljenje brojača na Kasindolskoj cesti važiće sve do izgradnje Južne longitudinalne, kada će ga biti potrebno premjestiti na južnu longitudinalu.

¹⁷ Planirani dio Južne longitudinalne (JL), prema planskoj dokumentaciji je sa dvije kolovozne trake, odnosno četiri saobraćajne trake (po dvije u oba smjera).

¹⁸ PLDS nije izračunat zbog toga što brojač nije bio u funkciji u potrebnom periodu.

Tabela 34. Brojač KSBS32 – Ulica Bojnička, Ilidža (XIII tr.)

 KANTON SARAJEVO Ministarstvo saobraćaja /DIREKCIJA ZA PUTEVE Adresa: Hamida Dizdara 1, Tel.: +387(0)33 560-042 Web adresa: www.dp.ks.gov.ba		
IDENTIFIKACIONA OZNAKA BROJAČA	KSBS32	
Naziv lokacije i općine	Sadžak – Skladovi Općina Ilidža ¹⁹	
Naziv i oznaka dionice	Lokalna cesta, Trinaesta transferzala (XIII tr)	
Pravac saobraćajnice- ulice	Stup – Bojnik Bojnik – Stup	
Dužina dionice-ulice (m)	3640	
Koordinate brojača	X	43° 51' 31,4"
	Y	18° 17' 43,2"
	Z	497 (m)
Način brojanja	kontinuirano/automatski brojač	
Opis mikrolokacije	Oko 30 metara iza posljednjih naseljenih kuća u naselju Doglodi (skretanje sa lijeve strane) posmatrano iz smjera Stupa prema Bojniku	
Foto lokacije	 	
Profil saobraćajnice (površina kolovoza) u obuhvatu brojača	Jedna kolovozna traka sa dvije saobraćajne trake za kretanje u oba smjera	
PGDS	6.953	
PLDS	--- ²⁰	

¹⁹ Navedena saobraćajnica, odnosno ulica Bojnička (put Stup – Bojnik) je prema podacima iz Direkcije za puteve Kantona Sarajevo je u cijelosti u nadležnosti općine Ilidža sa aspekta održavanja, iako se prostorno prostire na području općina Ilidža i Novi Grad.

²⁰ PLDS nije izračunat zbog toga što brojač nije bio u funkciji u potrebnom periodu.

Tabela 35. Brojač KSBS33 – Malešići, Općina Ilijaš: Regionalni put R 403

 KANTON SARAJEVO Ministarstvo saobraćaja/DIREKCIJA ZA PUTEVE Adresa: Hamida Dizdara 1, Tel.: +387(0)33 560-042 Web adresa: www.dp.ks.gov.ba		
IDENTIFIKACIONA OZNAKA BROJAČA	KSBS33	
Naziv lokacije i općine	Malešići, Općina Ilijaš: Regionalni put R 403	
Naziv i oznaka dionice	R 403, DIONICA: Granica kantona (Visoko)-Podlugovi-Ilijaš-Semizovac	
Pravac saobraćajnice-ulice	Semizovac – Ilijaš – raskršće Podlugovi raskršće Podlugovi – Ilijaš – Semizovac	
Dužina dionice-ulice (m)	12380	
Koordinate brojača	X	43° 56' 18,4"
	Y	18° 17' 29,8"
	Z	475 (m)
Način brojanja	kontinuirano/automatski brojač	
Opis mikrolokacije	Sa desne strane kolovoza posmatrano iz smjera Ilijaš – Semizovac, oko 220 (m) nakon pružnog prelaza u Malešićima, odnosno oko 30 (m) nakon podvožnjaka, uz treći stub ulične rasvjete (ako se uzme da je prvi stub odmah nakon podvožnjaka)	
Foto lokacije	 	
Profil saobraćajnice (površina kolovoza) u obuhvatu brojača	Jedna kolovozna traka sa dvije saobraćajne trake namijenjene za kretanje u oba smjera	
	PGDS	7.247
	PLDS	7.552

Tabela 36. Brojač KSBS34 – Raskrsnica za Trnovo, Dejčiče i Pendičice, Općina Trnovo: Regionalni put R 906 Hadžići-G.Grkarica- granica Entiteta


 KANTON SARAJEVO Ministarstvo saobraćaja/DIREKCIJA ZA PUTEVE Adresa: Hamida Dizdara 1, Tel.: +387(0)33 560-042 Web adresa: www.dp.ks.gov.ba		
IDENTIFIKACIONA OZNAKA BROJAČA	KSBS34	
Naziv lokacije i općine	Raskrsnica za Trnovo, Dejčiče i Pendičice, Općina Trnovo	
Naziv i oznaka dionice	R 906 Hadžići - G.Grkarica - granica Entiteta (Krupac), DIONICA: Veliko polje - G.Grkarica - granica Entiteta (Krupac)	
Pravac saobraćajnice-ulice	Krupac – Gornja Grkarica Gornja Grkarica - Krupac	
Dužina dionice-ulice (m)	17900	
Koordinate brojača	X	43° 43' 50,8"
	Y	18° 17' 42,2"
	Z	1177 (m)
Način brojanja	kontinuirano/automatski brojač	
Opis mikrolokacije	Sa desne strane kolovozne trake posmatrano iz smjera Krupca, 30 m prije table obavještenja za skretanje za Trnovo, Dejčiče i Pendičice.	
Foto lokacije	 	
Profil saobraćajnice (površina kolovoza) u obuhvatu brojača	Jedna kolovozna traka sa dvije saobraćajne trake namijenjene za kretanje u oba smjera	
PGDS	1.835	
PLDS	1.693	

Tabela 37. Brojač KSBS35 – Mostarsko raskršće (Škripovci-Luščić), Općina Ilidža: Zapadni prilaz gradu





 KANTON SARAJEVO Ministarstvo saobraćaja /DIREKCIJA ZA PUTEVE Adresa: Hamida Dizdara 1, Tel.: +387(0)33 560-042 Web adresa: www.dp.ks.gov.ba			
IDENTIFIKACIONA OZNAKA BROJAČA	KSBS35		
Naziv lokacije i općine	Mostarsko raskršće (Škripovci-Luščić), Općina Ilidža: Zapadni prilaz gradu		
Naziv i oznaka dionice	M 115, DIONICA: Zapadni prilaz gradu		
Pravac saobraćajnice-ulice	(Mostarsko raskršće) Blažuj – Stup (a) Stup – Blažuj (Mostarsko raskršće) (b)		
Dužina dionice-ulice (m)	7350		
Koordinate brojača a i b	X	43° 50' 44,9"	43°50'45.28"
	Y	18° 14' 52,5"	18°14'53.24"
	Z	512 (m)	512 (m)
Način brojanja	kontinuirano/automatski brojač		
Opis mikrolokacije	Sa desne i lijeve strane kolovoza posmatrano iz smjera „Mostarsko raskršće“ – „Stup“, na oko 100 (m) prije uliva za benzinsku pumpu „Petrol“.		
Foto lokacije	 		
Profil saobraćajnice (površina kolovoza) u obuhvatu brojača	Dvije fizički odvojene kolovozne trake sa po dvije saobraćajne trake u oba smjera.		
	PGDS		32.829
	PLDS		37.617

Tabela 38. Brojač KSBS37 Naselje Matići - Općina Hadžići

 KANTON SARAJEVO Ministarstvo saobraćaja /DIREKCIJA ZA PUTEVE Adresa: Hamida Dizdara 1, Tel.: +387(0)33 560-042 Web adresa: www.dp.ks.gov.ba		
IDENTIFIKACIONA OZNAKA BROJAČA	KSBS37	
Naziv lokacije i općine	Naselje Matići, Općina Hadžići	
Naziv i oznaka dionice	R 906 Hadžići-G.Grkarica- granica Entiteta (Krupac), DIONICA: Hadžići - Veliko polje	
Pravac saobraćajnice-ulice	Hadžići – Igman Igman - Hadžići	
Dužina dionice-ulice (m)	10900	
Koordinate brojača	X	43° 49' 9.4"
	Y	18° 13' 1.9"
	Z	645(m)
Način brojanja	kontinuirano/automatski brojač	
Opis mikro lokacije	Sa desne strane kolovoza posmatrano iz smjera Hadžići – Igman. U naselju Matići, na pravcu nakon druge serpentine posmatrano iz smjera Hadžići – Igman.	
Foto lokacije	 	
Profil saobraćajnice (površina kolovoza) u obuhvatu brojača	Jedna kolovozna traka sa dvije saobraćajne trake namijenjene za kretanje u oba smjera	
	PGDS	862
	PLDS	957

5.



BROJANJE VOZILA PO DANIMA U MJESECU



5. BROJANJE VOZILA PO DANIMA U MJESECU

Podaci brojanja vozila po danima u mjesecima za cijelu godinu služe za određivanje faktora dana, sedmice i mjeseca kod određivanja PGDS-a.

U narednim tabelama dat je cjeloviti prikaz oznake i lokaliteta brojača saobraćaja sa vrijednostima mjesečnog protoka vozila u danima u mjesecu za cijeli period rada brojača, te su date tabele brojanja vozila po danima u mjesecima za cijelu godinu sa definisanim lokalitetom i oznakom brojača.

Tabela 39. Brojanje vozila po danima u mjesecu - Brojač KSBS02

Identifikaciona oznaka brojača				KSBS02								
Naziv i oznaka dionice				R 958 Dariva – granica entiteta								
Lokacija brojača				R 958 Dariva – granica Entiteta, općina Stari Grad								
MJESEC	JANUAR	FEBRUAR	MART	APRIL	MAJ	JUNI	JULI	AUGUST	SEPTEMBAR	OKTOBAR	NOVEMBAR	DECEMBAR
DAN												
1	/	/	/	/	/	/	/	/	/	/	1561	1481
2	/	/	/	/	/	/	/	/	/	/	1796	1816
3	/	/	/	/	/	/	/	/	/	/	1815	1581
4	/	/	/	/	/	/	/	/	/	/	1788	1662
5	/	/	/	/	/	/	/	/	/	/	1699	1688
6	/	/	/	/	/	/	/	/	/	/	1924	1417
7	/	/	/	/	/	/	/	/	/	/	2025	1437
8	/	/	/	/	/	/	/	/	/	/	1664	1588
9	/	/	/	/	/	/	/	/	/	/	1855	1552
10	/	/	/	/	/	/	/	/	/	/	1762	1505
11	/	/	/	/	/	/	/	/	/	/	1799	1586
12	/	/	/	/	/	/	/	/	/	/	1771	1617
13	/	/	/	/	/	/	/	/	/	/	1820	1438
14	/	/	/	/	/	/	/	/	/	/	1897	1466
15	/	/	/	/	/	/	/	/	/	/	1594	1557
16	/	/	/	/	/	/	/	/	/	/	1747	1616
17	/	/	/	/	/	/	/	/	/	/	1728	1471
18	/	/	/	/	/	/	/	/	/	1614	1729	1675
19	/	/	/	/	/	/	/	/	/	1813	1742	1677
20	/	/	/	/	/	/	/	/	/	1749	1840	1337
21	/	/	/	/	/	/	/	/	/	1764	1718	1587
22	/	/	/	/	/	/	/	/	/	1740	1224	1572
23	/	/	/	/	/	/	/	/	/	1940	1657	1630
24	/	/	/	/	/	/	/	/	/	1904	1578	1482
25	/	/	/	/	/	/	/	/	/	1650	1339	1530
26	/	/	/	/	/	/	/	/	/	1721	1524	1806
27	/	/	/	/	/	/	/	/	/	1711	1589	1494
28	/	/	/	/	/	/	/	/	/	1818	1403	1582
29	/	/	/	/	/	/	/	/	/	1703	1335	1616
30	/	/	/	/	/	/	/	/	/	1826	1599	1644
31	/	/	/	/	/	/	/	/	/	1937	/	1756
UKUPNO	/	/	/	/	/	/	/	/	/	24890	50522	48866
PROSJEK	/	/	/	/	/	/	/	/	/	1778	1684	1576
Prosječni godišnji dnevni saobraćaj (PGDS)										1679		

Tabela 40. Brojanje vozila po danima u mjesecu - Brojač KSBS03

Identifikaciona oznaka brojača				KSBS03								
Naziv i oznaka dionice				M 223, DIONICA: Raskrsnica ulica Hamze Hume i Hisete - Obala Kulina Bana do raskrsnice sa ulicom Telali kod Vijećnice								
Lokacija brojača				GGL– Ispred Učiteljske škole, Općina Centar								
MJESEC	JANUAR	FEBRUAR	MART	APRIL	MAJ	JUNI	JULI	AUGUST	SEPTEMBAR	OKTOBAR	NOVEMBAR	DECEMBAR
DAN												
1	19406	20727	23577	31414	19343	31428	33403	30704	32558	32563	23862	30413
2	23169	29644	22559	32707	22448	32405	33236	24515	32953	34481	30326	30972
3	24785	29809	30922	34505	20570	32949	34659	31856	31285	31358	30566	30652
4	21301	30182	31070	31682	29921	33403	30603	33423	33853	24086	30471	31724
5	29102	30695	24053	21254	30825	30311	23603	32981	29682	31614	32466	28385
6	27930	31586	29433	30981	31100	12989	33667	31933	22165	31879	33814	/
7	28233	28782	29130	30847	32424	23674	34207	33736	32192	31992	31825	/
8	29625	21574	26007	31435	34232	31835	34109	30088	32537	32264	24579	/
9	31048	29177	30358	32926	31129	32328	32551	23818	32176	34547	30800	/
10	28169	28739	30715	35072	22952	32169	35434	32763	32863	30291	31187	/
11	21670	28949	30510	31423	31854	33038	29199	32540	33865	22785	31569	/
12	28137	31571	30635	20939	32012	32957	25054	33100	30530	31345	32487	/
13	28919	32924	32119	31533	32230	30715	35117	34056	22962	31662	31305	23554
14	29866	31146	30770	31104	33544	18587	34820	35783	31530	32241	31273	29840
15	29376	22706	24814	32197	35067	31415	36254	33041	31726	31384	23474	23678
16	31104	30646	30325	32102	29482	32823	34786	28785	31808	33937	29091	/
17	28101	30838	30989	33415	23354	32001	28478	32722	31621	31153	30539	/
18	20764	30873	31327	29651	31674	30566	29184	35767	33395	23440	31123	/
19	28460	30694	31595	23797	31799	32516	23232	35900	29698	30087	31100	25839
20	29056	32846	33933	31308	31013	28210	32772	35571	19871	31411	32408	/
21	29278	30126	31078	31615	33053	22224	33027	36007	32669	31540	28962	/
22	30044	22430	21924	31542	33869	31765	32504	32874	28753	31797	20289	/
23	31786	30528	30562	31631	32376	32055	32705	25165	32605	34356	29540	20806
24	28577	30413	30511	33299	22738	31502	35525	31839	27310	31231	29883	/
25	19892	30904	30845	32034	31322	33118	32451	31479	30128	23617	23004	/
26	28576	31139	31595	23896	32041	33947	28279	32437	28896	30465	30661	/
27	29993	33522	33032	31214	32643	29874	32940	32127	22024	30891	/	/
28	24794	29320	29014	31172	33463	22262	33189	32968	29924	30789	/	/
29	19001	/	24370	32076	36038	32636	32947	28302	31430	31687	/	/
30	31639	/	31176	32216	30612	32790	30084	22475	32323	33009	30418	/
31	28956	/	31431	/	23546	/	35080	32647	/	30889	/	23417
UKUPNO	840757	822490	910379	920987	928674	898492	993099	981402	905332	954791	797022	299280
PROSJEK	27121	29375	29367	30700	29957	29950	32035	31658	30178	30800	29519	27207
Prosječni godišnji dnevni saobraćaj (PGDS)										29822		

Tabela 42. Brojanje vozila po danima u mjesecu - Brojač KSBS05

Identifikaciona oznaka brojača				KSBS05								
Naziv i oznaka dionice				R 902, DIONICA: ulica Maršala Tita od raskrsnice sa Alipašinom ulicom do raskrsnice sa ulicom Zmaja od Bosne								
Lokacija brojača				GGL – Ispred Doma zdravlja Centar, Općina Centar								
MJESEC	JANUAR	FEBRUAR	MART	APRIL	MAJ	JUNI	JULI	AUGUST	SEPTEMBAR	OKTOBAR	NOVEMBAR	DECEMBAR
DAN												
1	/	/	23165	31049	17764	31265	29691	25564	29422	29891	22643	26323
2	/	/	22043	31787	20859	32001	29809	21871	29283	30668	27870	27172
3	/	/	30539	32693	20917	32552	29841	28209	28456	26994	28194	25001
4	/	30391	30494	29518	29970	32955	25624	28805	29823	22507	26818	27880
5	/	29976	25006	21085	30887	29284	21416	28860	25468	29091	29228	23100
6	/	26870	28388	30525	31252	11209	29968	28440	20392	29208	29879	/
7	/	/	26952	30160	31966	23447	29626	29198	28902	28960	27472	/
8	29002	/	25174	30653	33312	32089	29960	24958	27804	28984	22933	/
9	29816	/	30132	32228	29836	32224	28254	22037	29216	30544	28166	/
10	23290	/	30299	33419	23066	32309	29899	28563	29225	25921	28298	/
11	20333	19289	30582	29791	31715	32275	24580	28309	29779	21006	28120	/
12	27899	23938	30051	21920	31896	32250	22003	28511	25531	26761	28523	/
13	28115	25822	30886	31067	32234	28473	30094	28964	21775	27280	27522	/
14	28735	25799	28960	30536	33113	18443	31626	29085	28328	28645	26890	26504
15	28863	21848	24228	32081	34009	31128	31736	26184	28553	28337	21670	27362
16	29568	29854	30115	31597	29337	31741	30719	23651	27950	28662	27166	/
17	25979	30388	30712	31559	23301	31106	24999	28017	28613	26732	27829	/
18	20588	30458	31076	27976	31807	30098	24859	30144	29749	22042	27762	21643
19	28228	30033	30837	23625	31246	31331	21506	30140	25480	26621	28162	21873
20	29075	31430	32433	31254	31037	25871	29262	29897	19063	28449	28945	/
21	28899	28179	29320	31111	32479	21794	29360	29635	29676	28612	24612	/
22	29362	21898	22133	31350	32196	31380	29047	25945	27595	28467	18967	/
23	30261	30111	30134	31930	29989	31481	29153	22596	29661	30165	26726	/
24	25749	30221	30443	31618	22739	30723	30731	28481	24100	26815	27355	/
25	20126	30303	30574	30321	31109	32132	27173	28336	26379	21902	20132	/
26	25792	30471	30980	24230	31807	31479	25601	28894	24735	28266	27369	/
27	/	32192	31833	31217	32263	24814	29015	28745	20693	28680	27942	/
28	/	27050	27417	30877	33144	19613	28897	28932	28244	28377	24450	/
29	/	/	24116	31993	34606	28854	29094	24488	29060	28602	18524	/
30	30504	/	30613	31346	28827	29233	27384	20732	29027	29319	26780	/
31	22893	/	30844	/	24166	/	29533	29113	/	26835	/	/
UKUPNO	563077	586521	890479	900516	912849	863554	870460	845304	811982	853343	786947	226858
PROSJEK	26813	27930	28725	30017	29447	28785	28079	27268	27066	27527	26232	25206
Prosječni godišnji dnevni saobraćaj (PGDS)										27758		

Tabela 43. Brojanje vozila po danima u mjesecu - Brojač KSBS06

Identifikaciona oznaka brojača				KSBS06								
Naziv i oznaka dionice				R 902, DIONICA: ulica Hiseta od raskrsnice sa ulicom Zmaja od Bosne do raskrsnice sa ulicom Hamze Hume								
Lokacija brojača				GGL - Marijin Dvor, Općina Centar								
MJESEC	JANUAR	FEBRUAR	MART	APRIL	MAJ	JUNI	JULI	AUGUST	SEPTEMBAR	OKTOBAR	NOVEMBAR	DECEMBAR
DAN												
1	24356	20473	22773	29028	18938	31397	29287	25587	25666	25615	25387	24952
2	23145	29509	19654	22606	21361	31085	31075	20954	26350	29757	24618	25325
3	24566	23393	23361	21739	20945	32222	33106	27301	25845	24552	24540	24358
4	23589	22168	26542	20486	27716	32764	29283	27782	24587	25632	25369	26222
5	24736	25811	23568	15129	28420	29285	22877	25261	23338	24904	25174	24443
6	24503	30408	27682	20328	28945	28999	33022	26366	24986	25213	25488	24365
7	25180	26565	22359	19842	32034	23714	26882	25452	27375	24534	25188	25325
8	26003	18492	24782	20267	31292	31469	30689	24485	27907	25090	27123	23623
9	26907	23480	21987	20962	30187	31490	31498	20821	26723	25490	24307	24309
10	24152	24868	23254	25123	23462	31577	34191	27205	27841	24173	24422	24507
11	24987	29399	25412	30893	31617	32199	27839	27156	28031	20469	24455	24998
12	24939	25993	23874	22122	31764	32222	24059	27029	25926	24982	24979	24627
13	25865	26933	24446	30154	30540	30226	34181	27682	27925	24336	24217	26352
14	25745	25678	26473	31150	32876	18563	34179	27459	26472	24338	25016	24368
15	25650	20495	23420	32187	34173	31505	35263	19586	27122	24618	26785	26852
16	26865	28440	27933	32143	29854	32430	33549	14654	26697	25755	23642	24050
17	26395	26039	25369	32925	23128	31528	26291	25302	25809	25111	24743	24452
18	24875	25700	27210	29460	18868	30854	24037	26620	27657	25623	24311	25074
19	25800	26598	31605	23822	17416	31557	20236	27583	24562	24047	24737	24722
20	24326	29005	23086	31948	16737	27420	28766	27328	24321	24787	23546	23999
21	25776	27950	23884	31758	24050	21819	28535	28970	26130	25054	25999	25687
22	28968	19128	19426	31459	32407	31774	28087	26627	23541	25098	27125	26752
23	24461	29995	29157	32556	31592	31606	27675	21415	21356	26047	24075	2987
24	25034	26620	26196	32766	22942	31379	29445	25268	23897	25024	25987	26409
25	25985	26649	27203	31756	29461	32384	28103	22238	23222	26321	26222	23222
26	26040	29394	31053	25295	31523	32760	24139	23375	26895	24333	24635	25678
27	25362	29925	28508	30864	31441	28500	28037	26511	24154	25965	24676	27654
28	25551	24694	28300	31192	25450	21659	27871	26751	26683	24815	23634	29253
29	24365	/	23042	32423	31660	32065	28054	23587	27563	24905	20531	29838
30	23125	/	28549	31840	31269	26399	24658	19873	26987	25987	25387	30291
31	25123	/	28932	/	24288	/	29117	26766	/	25339	/	29032
UKUPNO	782374	723802	789040	824223	846356	892851	894031	772994	775568	777914	746318	773726
PROSJEK	25238	25850	25453	27474	27302	29762	28840	24935	25852	25094	24877	24959
Prosječni godišnji dnevni saobraćaj (PGDS)										26303		

Tabela 44. Brojanje vozila po danima u mjesecu - Brojač KSBS07

Identifikaciona oznaka brojača				KSBS07								
Naziv i oznaka dionice				M 223, DIONICA: Alipašina ulica od stadiona Koševo do raskrsnice sa ulicom Maršala Tita kod Higijenskog zavoda								
Lokacija brojača				M 223 –Koševo (kod dvorane Zetra), Općina Centar								
MJESEC DAN	JANUAR	FEBRUAR	MART	APRIL	MAJ	JUNI	JULI	AUGUST	SEPTEMBAR	OKTOBAR	NOVEMBAR	DECEMBAR
1	10393	13119	14862	19993	13077	20160	21177	17881	21350	21736	18014	19861
2	12991	18629	15295	20775	11944	20858	21601	15782	21015	22054	20247	20346
3	14755	19488	20222	20975	14355	20681	21222	19948	20842	20277	20176	19592
4	13445	19396	19875	19448	19796	21258	18410	20736	21595	16727	20056	19526
5	18309	19214	14912	13810	20452	19018	15177	20639	18640	21614	20861	17805
6	16908	19223	17502	20044	20515	7919	20296	20004	16158	21418	21412	14213
7	17768	16726	16645	19132	21024	15854	20583	20077	21265	21133	20018	18596
8	18222	13395	15788	20286	22126	20827	20877	18404	21114	21208	17051	19527
9	18849	17962	19605	21024	20723	20954	21420	16457	21653	21672	20497	19763
10	16480	17024	19401	21346	15841	20720	20766	20004	21085	18866	20557	19798
11	13897	18934	20176	20284	21126	20516	17505	19773	21799	15441	20709	20049
12	17695	19617	19242	15735	20979	19937	14947	20005	19355	21209	20752	19600
13	17926	20304	19849	20637	21196	18656	20907	19439	16665	20899	19358	15802
14	18636	18595	19101	20200	21935	15321	20925	21445	21187	20620	20521	19348
15	18902	14828	16057	21357	22076	20338	22282	16997	21391	20286	16401	19869
16	19063	19669	19741	21516	18761	20094	21572	14526	21578	20890	20076	20024
17	17010	19575	19889	21611	14785	20050	18832	21112	21855	19691	20664	20600
18	13175	20027	20338	18808	19876	19164	17650	20929	21984	16849	21232	20575
19	18362	19532	20507	15474	18366	20274	15939	21102	19472	19684	20797	18734
20	18589	20537	20977	20036	20441	16485	21153	21003	15208	20580	21096	14425
21	18641	18732	19149	20697	20879	13821	20752	20997	21856	21354	18866	18962
22	19124	14159	14375	20948	20537	20299	21049	17798	21572	20621	13846	19255
23	19544	19456	19523	21059	19736	18618	20412	16562	20974	21729	19599	19293
24	17070	20015	20043	19902	15064	18211	22191	20360	18841	19681	19549	19057
25	12678	19353	20113	21217	19016	19891	20348	19979	19533	16401	14134	19042
26	18085	19856	20101	17480	19849	18979	18086	18682	18666	20171	19956	18309
27	19249	20536	20873	20828	21101	17556	20515	20095	16080	20023	19600	14976
28	18967	18106	17799	20672	21164	13651	20728	20279	20478	20454	17350	18889
29	18597	/	15686	21521	22297	19351	20614	17450	21038	20640	14762	19783
30	18854	/	19498	19176	19856	20929	19204	15282	21248	21816	19923	20965
31	17201	/	20030	/	16741	/	20464	21486	/	20041	/	18368
UKUPNO:	529385	516007	577174	595991	595634	560390	617604	595233	605497	625785	578080	584952
PROSJEK:	17077	18429	18619	19866	19214	18680	19923	19201	20183	20187	19269	18869
Prosječni godišnji dnevni saobraćaj (PGDS)											19126	

Tabela 45. Brojanje vozila po danima u mjesecu - Brojač KSBS08

Identifikaciona oznaka brojača				KSBS08								
Naziv i oznaka dionice				R 904, DIONICA: raskrsnica ulica Azize Šaćirbegović i Zvorničke - Zvornička-Zagrebačka-Terezija- raskrsnica ulice Terezije i Skenderije								
Lokacija brojača				Skenderija, Općina Centar								
MJESEC DAN	JANUAR	FEBRUAR	MART	APRIL	MAJ	JUNI	JULI	AUGUST	SEPTEMBAR	OKTOBAR	NOVEMBAR	DECEMBAR
1	8460	11983	12972	22035	10496	22517	23947	16864	23239	23618	14430	23413
2	11895	20926	13871	22404	11310	22794	23634	13295	22987	24239	22901	23379
3	13498	21479	22355	22194	11115	21871	23833	21585	22613	18918	23300	22737
4	11487	21840	21991	17404	21995	23714	17238	21964	23075	13261	23658	23602
5	19590	21601	19024	12083	22486	20227	13591	21924	16837	23566	23333	18986
6	18176	21939	19567	21415	22277	11379	23886	22511	13713	23543	24585	13040
7	18330	16744	16113	21577	22601	13278	21471	21950	23225	23642	20076	22498
8	19273	12550	14150	21945	23512	22735	23271	16690	23041	23989	15497	22820
9	20287	20779	21328	22369	18245	22876	24969	13525	23562	24879	23177	23052
10	15742	19901	21345	22650	13089	23103	24654	22116	23042	17704	23077	22813
11	12375	21081	21983	17727	22412	22353	16875	21576	23286	12940	23501	23747
12	19501	21400	21347	13440	22584	22408	14005	22008	17277	24178	23373	19685
13	19600	21831	22542	21889	22805	17300	24448	22427	12707	24310	23287	14725
14	20019	17229	17778	21987	23070	15609	24784	24298	23311	23959	18098	18003
15	20117	13204	14123	22411	24301	22216	25522	19495	22938	24005	14183	10917
16	20305	21665	22068	21699	18959	22352	24813	16085	22826	25400	22980	18295
17	15516	21287	21858	23295	13142	22906	18407	26634	23086	17670	22825	24492
18	11848	21706	22210	16926	22530	21114	15119	24758	23298	13461	24703	22257
19	20552	21738	22387	13171	22445	22010	12797	24663	17092	23365	24139	15960
20	20150	22089	22585	22537	23005	15474	21589	24404	14055	23178	24338	13078
21	20376	17505	17504	22165	22680	12095	22083	23912	24103	23275	18698	22929
22	20500	12345	12971	22730	23230	21819	21835	18063	25022	23195	13220	23446
23	20741	21458	21382	23216	17619	22510	22579	14346	24037	24064	23062	23194
24	16516	21542	21152	23493	12851	22988	23397	21709	16700	18391	22944	19501
25	11663	21449	21458	19438	22500	23367	19098	21478	17707	13946	13922	15006
26	19993	21778	21415	14532	22889	23598	14729	21589	16101	23632	22789	7801
27	20323	22350	22112	22882	23574	17143	21728	21228	12982	23564	22815	7545
28	25968	16386	16379	22723	23174	12452	21684	21860	24476	23486	16566	13132
29	33754	/	13332	22828	24545	23280	21995	16129	23110	23852	13083	12507
30	21949	/	21743	22254	18564	23807	18587	12875	23689	24167	23270	17924
31	16338	/	21804	/	14328	/	22569	22856	/	18495	/	18640
UKUPNO	564842	547785	602849	617419	618333	611295	649137	634817	623137	669892	625830	579124
PROSJEK	18221	19564	19447	20581	19946	20377	20940	20478	20771	21609	20861	18681
Prosječni godišnji dnevni saobraćaj (PGDS)										20123		

Tabela 46. Brojanje vozila po danima u mjesecu - Brojač KSBS10

Identifikaciona oznaka brojača				KSBS10								
Naziv i oznaka dionice				R 905 Derviša Numića (II tr.), Vraca								
Lokacija brojača				Vraca, Općina Novo Sarajevo								
MJESEC DAN	JANUAR	FEBRUAR	MART	APRIL	MAJ	JUNI	JULI	AUGUST	SEPTEMBAR	OKTOBAR	NOVEMBAR	DECEMBAR
1	/	/	/	/	/	/	/	/	/	/	9905	10578
2	/	/	/	/	/	/	/	/	/	/	10878	10541
3	/	/	/	/	/	/	/	/	/	/	10677	10162
4	/	/	/	/	/	/	/	/	/	/	11053	10896
5	/	/	/	/	/	/	/	/	/	/	10829	9964
6	/	/	/	/	/	/	/	/	/	/	11484	9359
7	/	/	/	/	/	/	/	/	/	/	10490	10420
8	/	/	/	/	/	/	/	/	/	/	9852	10997
9	/	/	/	/	/	/	/	/	/	/	10569	10724
10	/	/	/	/	/	/	/	/	/	/	10846	10500
11	/	/	/	/	/	/	/	/	/	/	10897	10903
12	/	/	/	/	/	/	/	/	/	/	11050	9907
13	/	/	/	/	/	/	/	/	/	/	11206	9132
14	/	/	/	/	/	/	/	/	/	11021	10366	10293
15	/	/	/	/	/	/	/	/	/	10725	9556	10894
16	/	/	/	/	/	/	/	/	/	11822	10590	11021
17	/	/	/	/	/	/	/	/	/	9964	10753	11080
18	/	/	/	/	/	/	/	/	/	8967	11006	11555
19	/	/	/	/	/	/	/	/	/	10817	11061	10280
20	/	/	/	/	/	/	/	/	/	10919	11579	9011
21	/	/	/	/	/	/	/	/	/	10960	9523	10500
22	/	/	/	/	/	/	/	/	/	10884	6941	10808
23	/	/	/	/	/	/	/	/	/	11713	10253	10845
24	/	/	/	/	/	/	/	/	/	10219	10003	11244
25	/	/	/	/	/	/	/	/	/	9660	9212	10947
26	/	/	/	/	/	/	/	/	/	11079	10122	10594
27	/	/	/	/	/	/	/	/	/	11213	10228	9252
28	/	/	/	/	/	/	/	/	/	11084	8373	10444
29	/	/	/	/	/	/	/	/	/	11099	8331	11225
30	/	/	/	/	/	/	/	/	/	11772	10258	11716
31	/	/	/	/	/	/	/	/	/	10908	/	10617
UKUPNO	/	/	/	/	/	/	/	/	/	194826	307891	326409
PROSJEK	/	/	/	/	/	/	/	/	/	10824	10263	10529
Prosječni godišnji dnevni saobraćaj (PGDS)										10539		

Tabela 47. Brojanje vozila po danima u mjesecu - Brojač KSBS11

Identifikaciona oznaka brojača				KSBS11								
Naziv i oznaka dionice				R 901, DIONICA: Ulica Hamdije Čemerlića								
Lokacija brojača				Pofalići, Novo Sarajevo (II tr.) Ulica Hamdije Čemerlića								
MJESEC DAN	JANUAR	FEBRUAR	MART	APRIL	MAJ	JUNI	JULI	AUGUST	SEPTEMBAR	OKTOBAR	NOVEMBAR	DECEMBAR
1	9095	11524	11896	17586	10182	18590	18301	15132	18859	19144	13436	18749
2	11808	17482	13056	18507	11092	18334	17821	11482	18094	20073	18887	18714
3	13149	17322	17900	18719	11695	18849	18535	17488	18372	16769	18375	18438
4	11852	17657	17634	15772	18329	19065	14834	17575	19247	13506	18214	18964
5	17107	17621	14992	11704	18444	17497	12163	16974	16133	19514	18625	15912
6	16025	17868	16700	18159	18559	9478	18653	18553	13424	18865	19413	12657
7	16492	15341	15301	17645	18863	12635	13319	18317	19057	19309	16861	18534
8	17191	11740	13064	18019	19937	18585	15290	11216	19106	19411	13332	18650
9	18185	16867	17698	18375	15971	18593	18553	11608	19185	20391	18753	18720
10	14942	16710	18043	19098	12712	18830	18889	18371	19490	16556	18930	18981
11	11811	17209	17360	15641	19101	18494	13985	17009	19671	12812	18641	19306
12	16759	17503	16663	12404	18705	18827	12337	16652	15679	19373	18856	16501
13	16755	18315	17557	18183	18477	15170	18498	17363	12706	19075	18718	13117
14	17111	15312	15310	17942	18945	13090	17498	16676	18555	19048	16274	18300
15	17275	12363	12471	18428	19809	18216	19591	15446	18886	19251	12722	18544
16	17503	17845	17169	18508	16266	18181	20316	11769	17971	19830	18461	18583
17	14768	17796	17221	18903	12628	18882	10292	18597	18656	16441	18172	19031
18	11862	17499	17688	15695	18757	17324	12825	18563	19250	12928	18501	19635
19	17421	18092	17782	12843	18178	18010	10343	17054	15615	19185	18463	16524
20	17305	18261	18415	18615	18606	14937	18807	18079	13498	19010	19145	12649
21	17385	15273	15198	18057	18491	11661	17543	19117	20081	18807	16029	18364
22	17215	12005	11948	18076	19234	17883	16697	14092	20515	18855	12259	18750
23	17575	17692	17463	18378	15629	17281	17553	13870	20874	19677	18068	18661
24	14751	17284	17164	19143	12517	17935	18205	17538	13921	16132	18174	18918
25	11324	17485	17195	15785	18424	18061	14533	17538	16130	12843	12884	18381
26	16933	17788	17421	12794	18195	18366	12584	16562	15029	18605	18387	15846
27	17005	18710	18054	18577	18288	15004	16071	18136	12944	18197	18947	12650
28	17332	15263	14942	18405	18451	11796	17039	18679	19730	18632	16057	19125
29	18393	/	12244	19165	19424	18093	17856	15299	19270	19022	12554	19537
30	18372	/	17610	19995	15675	18159	15777	12740	18589	19842	18856	20389
31	15007	/	17479	/	12458	/	18138	18811	/	16362	/	18562
UKUPNO:	485708	461827	500638	519121	522042	505826	502846	506306	528537	557465	514994	549692
PROSJEK:	15668	16494	16150	17304	16840	16861	16221	16332	17618	17983	17166	17732
Prosječni godišnji dnevni saobraćaj (PGDS)											16864	

Tabela 48. Brojanje vozila po danima u mjesecu - Brojač KSBS13

Identifikaciona oznaka brojača					KSBS13							
Naziv i oznaka dionice					Sjeverna longitudinala (SL) (Ulica Put života) od I – III transferzale							
Lokacija brojača					Pofalići, Novo Sarajevo: Sjeverna longitudinala (Ulica Put života)							
MJESEC DAN	JANUAR	FEBRUAR	MART	APRIL	MAJ	JUNI	JULI	AUGUST	SEPTEMBAR	OKTOBAR	NOVEMBAR	DECEMBAR
1	/	/	/	/	7542	20181	/	/	/	/	/	/
2	/	/	/	/	9778	20212	/	/	/	/	/	/
3	/	/	/	/	12318	20631	/	/	/	/	/	/
4	/	/	/	/	21164	18184	/	/	/	/	/	/
5	/	/	/	/	20648	14788	/	/	/	/	/	/
6	/	/	/	/	20880	13525	/	/	/	/	/	/
7	/	/	/	/	18754	/	/	/	/	/	/	/
8	/	/	/	/	17704	/	/	/	/	/	/	/
9	/	/	/	/	17913	/	/	/	/	/	/	/
10	/	/	/	/	16714	/	/	/	/	/	/	/
11	/	/	/	/	22005	/	/	/	/	/	/	/
12	/	/	/	/	21396	/	/	/	/	/	/	/
13	/	/	/	/	20981	/	/	/	/	/	/	/
14	/	/	/	/	18895	/	/	/	/	/	/	/
15	/	/	/	/	17861	/	/	/	/	/	/	/
16	/	/	/	/	18256	/	/	/	/	/	/	/
17	/	/	/	/	15813	/	/	/	/	/	/	/
18	/	/	/	/	20334	/	/	/	/	/	/	/
19	/	/	/	/	20701	/	/	/	/	/	/	/
20	/	/	/	/	21366	/	/	/	/	/	/	/
21	/	/	/	/	18199	/	/	/	/	/	/	/
22	/	/	/	/	17209	/	/	/	/	/	/	/
23	/	/	/	/	18212	/	/	/	/	/	/	/
24	/	/	/	/	15889	/	/	/	/	/	/	/
25	/	/	/	/	20999	/	/	/	/	/	/	/
26	/	/	/	/	20691	/	/	/	/	/	/	/
27	/	/	/	/	20886	/	/	/	/	/	/	/
28	/	/	/	/	18205	/	/	/	/	/	/	/
29	/	/	/	/	16633	/	/	/	/	/	/	/
30	/	/	/	/	17131	/	/	/	/	/	/	/
31	/	/	/	/	15331	/	/	/	/	/	/	/
UKUPNO	0	0	0	0	560408	107521	0	0	0	0	0	0
PROSJEK	0	0	0	0	18078	17920	0	0	0	0	0	0
Prosječni godišnji dnevni saobraćaj (PGDS)											17999	

Tabela 49. Brojanje vozila po danima u mjesecu - Brojač KSBS14

Identifikaciona oznaka brojača				KSBS14								
Naziv i oznaka dionice				II transferzala (ulice Ložionička i Topal Osman paše)								
Lokacija brojača				Grbavica, Novo Sarajevo: (III tr.) Ulica Topal Osman paše								
MJESEC DAN	JANUAR	FEBRUAR	MART	APRIL	MAJ	JUNI	JULI	AUGUST	SEPTEMBAR	OKTOBAR	NOVEMBAR	DECEMBAR
	1	3095	4411	4775	7969	3165	8197	7596	5648	8019	8342	4804
2	4141	7665	5072	8379	4239	8013	7674	4651	7690	8548	8073	7791
3	4939	7582	8180	8091	4153	7992	7677	7173	7766	7764	7889	7721
4	4285	7852	7901	6539	8282	8402	5891	7456	7777	3555	8077	7862
5	7201	7644	6409	4652	8030	7352	4418	7758	6047	8274	7977	6467
6	6705	7757	7070	7990	8134	3416	7903	7791	4702	8268	8242	4957
7	6975	6221	6490	7878	8519	4656	7588	7078	8286	8337	6596	7796
8	7278	4714	5367	8315	8553	8192	7573	5430	8006	8351	5196	7868
9	7465	7364	7933	8350	6840	8256	8136	4210	8272	8617	8098	7723
10	6118	7270	7929	8405	4881	8269	8095	7275	7869	6632	8110	7736
11	4480	7587	7750	7022	8333	7880	5911	6947	8374	4986	8092	8078
12	7126	8012	7940	4789	8555	7950	4446	7237	6057	8455	8058	6715
13	7179	8077	8032	8008	8387	6039	8027	7018	4611	8250	7918	5025
14	7074	6519	6345	7957	8228	5166	8158	7480	7809	8319	6473	7848
15	7277	4823	4926	8212	8628	7740	8259	5850	7824	8275	4729	7772
16	7253	7739	8002	8068	6829	7886	8633	4698	7953	8371	7886	7941
17	5908	7940	7830	8423	4779	8177	5223	8045	7814	6643	7777	8004
18	4409	7856	7848	6510	8197	7470	5051	7635	7908	4792	7848	8248
19	7342	7843	8016	4803	8355	7689	4186	7817	6044	8209	7705	6507
20	7374	8202	8025	8196	8325	5822	7642	7733	5213	8287	8060	4586
21	7383	6549	6484	8038	8370	4180	7673	7952	8533	8123	6486	7941
22	7247	4611	5052	7955	8358	7933	7820	6066	8875	8025	4726	7923
23	7505	7958	7901	7957	6727	7396	7639	5125	8538	8046	7940	7709
24	6297	7915	7705	8513	4763	7639	7720	7541	4952	6340	7723	7638
25	4403	8082	7882	6744	8227	7699	5959	7411	6081	5032	4904	7602
26	7143	7843	7814	4738	8286	7587	4752	7585	5393	8161	7527	6240
27	7269	8263	8094	8109	8050	5752	7561	7180	4935	8030	7564	4690
28	7506	6293	6342	8130	8053	4223	7425	7374	8539	7853	5883	7937
29	8464	/	4765	8475	8376	7659	7385	5596	8395	8178	4513	8370
30	7833	/	7930	8470	6350	7808	7193	4340	8409	8158	7862	8690
31	6252	/	7991	/	5086	/	7502	7816	/	6412	/	7621
UKUPNO:	200926	200592	219800	225685	224058	212440	216716	208916	216691	233633	212736	226897
PROSJEK:	6481	7164	7090	7523	7228	7081	6991	6739	7223	7537	7091	7319
Prosječni godišnji dnevni saobraćaj (PGDS)											7122	

Tabela 50. Brojanje vozila po danima u mjesecu - Brojač KSBS15

Identifikaciona oznaka brojača				KSBS15								
Naziv i oznaka dionice				R 901, DIONICA: Ulica Drinska od VI – II transferzale								
Lokacija brojača				Pofalići (iza „Merkatora“), Općina Novo Sarajevo: Gradski autoput (GAP) Ulica Drinska								
MJESEC DAN	JANUAR	FEBRUAR	MART	APRIL	MAJ	JUNI	JULI	AUGUST	SEPTEMBAR	OKTOBAR	NOVEMBAR	DECEMBAR
1	6013	8176	8753	13240	7312	13973	13718	12002	14091	13613	9829	12016
2	7922	12322	9623	13646	8116	13644	13555	9952	14074	14524	13172	12303
3	9163	12331	12961	13504	8947	14125	13840	13627	13415	12431	12716	12023
4	8282	12441	12889	11522	13643	14190	11368	13740	14115	10204	13004	12470
5	11822	12373	10449	8550	13715	12986	9501	13637	11763	14136	13256	10537
6	10828	12288	11247	12979	13623	7674	14029	14625	9662	13685	13784	8310
7	11904	10578	10521	12739	13908	9686	13920	14167	13855	13788	12545	11939
8	12010	8236	9247	13230	14421	14065	14034	11838	13958	13688	9824	12215
9	12562	11632	12727	13406	12333	13894	14621	9935	14099	14377	12978	12219
10	10529	11479	12727	14050	9762	14096	14526	14078	14122	11865	13202	12181
11	8620	12341	12988	11670	13914	14034	11323	13659	14628	9273	13177	12705
12	11647	12563	12603	9262	13254	14586	9721	13905	11934	13584	13171	11321
13	11931	12942	13071	13238	13883	11719	14541	13658	9942	13604	13543	8799
14	12266	11116	11487	13327	14035	9864	15204	14679	13829	13671	11805	11894
15	12246	9063	9430	13450	14318	13633	15224	12090	14046	13353	9270	12228
16	12707	12727	12606	13610	13211	13921	15397	10095	14141	14142	12920	12127
17	10649	12668	12930	13986	9748	14137	11938	14814	13897	11876	12933	12365
18	8591	12764	13065	11548	13872	12787	11004	14198	14188	9864	13259	12513
19	12263	12735	12961	9500	13443	13906	9985	14231	11516	13951	13133	10941
20	12346	12944	13109	13615	13763	11084	14189	14107	9726	13431	13505	8445
21	12462	11189	11374	13410	13648	8802	13658	14057	14439	13522	11416	11863
22	12425	8726	9160	13431	14056	13544	13354	12002	14610	13495	8233	11664
23	12660	12928	12965	13766	11813	13158	14027	14332	14818	13915	12447	11919
24	10704	12666	12741	13856	9930	13428	14243	14145	11979	11873	12063	11838
25	8026	12790	13072	12092	13512	13760	13547	13756	13063	9630	8951	12073
26	11791	12776	12939	9780	13627	13646	11108	13895	11563	13429	11812	10635
27	12229	13431	13464	13473	13494	11335	13745	13670	9795	12993	11831	8345
28	12319	10788	10969	13670	13855	8943	13753	13878	14303	13552	10486	12326
29	12502	/	9259	14059	14784	13245	13841	11435	13818	13435	8381	12380
30	13035	/	13038	14348	12585	13465	13597	9689	13911	14048	12196	13012
31	10803	/	12979	/	9832	/	14364	14371	/	11965	/	12325
UKUPNO:	343257	329013	367354	381957	390357	381330	410875	408267	393300	400917	358842	357931
PROSJEK:	11073	11750	11850	12732	12592	12711	13254	13170	13110	12933	11961	11546
Prosječni godišnji dnevni saobraćaj (PGDS)											12390	

Tabela 51. Brojanje vozila po danima u mjesecu - Brojač KSBS16

Identifikaciona oznaka brojača				KSBS16								
Naziv i oznaka dionice				R 904, DIONICA: IV transferzala (ulica Azize Šaćirbegović) od raskrsnice sa ulicom Zmaja od Bosne do raskrsnice sa Zvorničkom ulicom								
Lokacija brojača				Hrasno, Novo Sarajevo: (IV tr.) Ulica Azize Šaćirbegović								
MJESEC DAN	JANUAR	FEBRUAR	MART	APRIL	MAJ	JUNI	JULI	AUGUST	SEPTEMBAR	OKTOBAR	NOVEMBAR	DECEMBAR
1	7059	8948	9921	14039	8312	14278	11565	10610	13459	14206	10193	13486
2	8662	12767	10075	14332	8354	14200	10637	8958	13403	14777	13887	13284
3	9772	13164	13882	14388	8826	14152	10157	11569	13446	12911	13855	12985
4	8810	13127	13786	12553	14833	14984	10492	12768	13754	10913	14267	13862
5	12325	13291	10592	9037	14308	14063	8587	11623	11441	14238	13924	11685
6	11368	13314	11924	13895	14065	9342	12550	13194	9624	13932	14466	9761
7	11944	11555	11676	13623	14645	10458	8905	11602	13734	14138	12709	12963
8	12328	9221	10638	14146	15062	14603	9081	9975	13769	14301	10566	12886
9	13090	12381	13513	14449	13043	14489	11103	9175	14077	14839	13948	13467
10	11324	12163	13346	14489	10057	14639	12505	13640	13469	12207	13740	13207
11	9186	13192	13727	12940	14395	14307	11137	12567	14161	9733	14000	13732
12	12206	13328	13131	10060	14330	14722	9477	11960	11917	14362	13878	12240
13	12318	13977	13729	14245	14485	12105	11451	12786	9619	14308	14046	10105
14	12556	12019	12204	13961	14372	11044	13925	12095	13678	14230	12197	13187
15	12433	10042	10232	13963	15148	14034	14046	11675	13850	13915	9926	13208
16	12799	13798	13587	14249	13219	13516	14534	8509	13039	14496	13793	13372
17	11195	13468	13836	14658	10048	12103	11088	12276	13696	12451	13653	13641
18	8907	13726	13721	12148	14544	11401	10128	13721	14247	9980	13883	14004
19	12719	13575	13667	9892	14025	12137	9035	12397	11745	14084	13892	11807
20	12592	13659	14071	14379	15014	11097	11739	13064	9976	14023	14202	9209
21	12717	12056	12086	14168	14568	8608	12664	13309	14557	14005	11856	13237
22	12792	9553	9749	14493	14631	11563	12265	10994	14906	14124	8817	13256
23	12971	13242	13459	14181	12883	11919	12649	9736	15478	14426	13348	13469
24	11463	13374	13221	14413	9655	11072	11532	12645	11586	12400	13296	12967
25	8564	13370	13713	13008	14148	12508	10173	12603	12069	10384	9574	13211
26	12405	13163	13699	10262	14206	11975	9161	11458	11114	13942	13147	11780
27	12453	13891	14094	14102	14211	11055	12016	11611	9285	13832	12800	9950
28	12883	11527	11961	14357	14555	7867	12631	12393	14304	13967	11033	13625
29	14073	/	9956	14653	14879	12146	10983	10020	13959	13835	9063	13923
30	13648	/	13587	15218	13105	11371	11886	9308	14219	14149	13493	14639
31	11585	/	13930	/	10370	/	11018	12454	/	12597	/	13697
UKUPNO:	359147	350891	390713	404301	408296	371758	349120	360695	387581	415705	381452	395845
PROSJEK:	11585	12532	12604	13477	13171	12392	11262	11635	12919	13410	12715	12769
Prosječni godišnji dnevni saobraćaj (PGDS)											12539	

Tabela 52. Brojanje vozila po danima u mjesecu - Brojač KSBS17

Identifikaciona oznaka brojača				KSBS17								
Naziv i oznaka dionice				R 902, DIONICA: ulica Zmaja od Bosne od raskrsnice sa ulicom Maršala Tita do raskrsnice sa ulicom Bulevar Meše Selimovića (do V transferzale)								
Lokacija brojača				Čengić Vila, Općina Novo Sarajevo: Glavna gradska longitudinalna, Ulica Zmaja od Bosne								
MJESEC DAN	JANUAR	FEBRUAR	MART	APRIL	MAJ	JUNI	JULI	AUGUST	SEPTEMBAR	OKTOBAR	NOVEMBAR	DECEMBAR
1	20066	22822	25514	37272	21564	37610	36257	32217	37927	39044	28271	34694
2	23161	34569	24776	38396	22646	37956	36199	27073	36345	39708	36990	37275
3	26121	35126	36517	38704	23975	38579	36901	37341	37094	33945	37007	35698
4	22852	35253	36754	33670	32995	39340	31005	37275	37217	28715	36271	35149
5	33790	35513	29863	23763	37024	34990	25832	37630	32064	38546	37801	31322
6	32509	35766	32942	36490	37877	14971	37741	36572	25735	38016	35108	24523
7	33265	30538	30396	35646	38266	27191	37784	38316	37544	38171	34457	35487
8	34107	23724	27570	36263	39588	38033	38418	31961	37686	37969	28602	35998
9	35610	33743	36135	37949	33897	37988	36993	26244	37948	39613	35252	33166
10	29741	33481	36214	39288	26648	38257	39259	37492	36968	32465	32377	36511
11	24180	35151	36565	34251	37818	38478	31322	36824	38143	25899	37483	35467
12	33102	36048	35636	26549	38236	36940	26895	36993	32483	38234	35978	33274
13	33527	37215	36977	37239	38048	33168	38454	34277	26531	37620	36683	27450
14	34261	31865	32344	36490	39215	24745	40391	36477	37496	38011	30660	35782
15	34210	25135	27060	37671	40243	36749	40918	32780	37188	37330	27268	36703
16	34657	35491	36008	37756	35344	37545	39547	27697	36283	38376	35497	35541
17	28983	35474	36621	38513	27258	37387	30119	37332	37661	33895	36742	37573
18	23135	35646	36975	32326	37752	35473	29247	38690	36878	27905	37572	38242
19	33864	35394	36714	27146	37588	36874	26858	35239	32241	34508	37274	33221
20	34321	36828	37937	37685	37770	29670	35690	38592	25285	37275	37735	24872
21	33979	31406	33063	37069	38336	24304	36278	37741	38813	37905	31638	31123
22	34688	24309	25357	37821	38666	36623	37684	32834	38613	37576	23824	35877
23	35254	35901	35735	37584	33919	36493	38029	28523	38441	39128	35937	36577
24	30054	35493	35995	38261	26158	36283	39156	37672	27924	33928	34226	36028
25	22569	35908	36361	34755	37596	37407	33907	36998	32569	27924	24669	35703
26	33787	36350	36780	28681	38091	37531	32083	31138	30914	37194	34138	31425
27	34523	37847	37523	37553	38414	31186	38185	37249	26141	37141	36236	25575
28	34054	30846	31101	37458	38759	24203	37566	38091	36214	37030	31023	36317
29	34532	/	26777	38764	40853	37217	37756	30395	38381	37423	24552	37134
30	35847	/	36319	38834	35033	36980	35232	25136	38217	38908	36524	38216
31	30281	/	36985	/	27929	/	38717	38093	/	33851	/	34309
UKUPNO	965030	932842	1041514	1069847	1077506	1030171	1100423	1070892	1042944	1113253	1007795	1056232
PROSJEK	31130	33316	33597	35662	34758	34339	35498	34545	34765	35911	33593	34072
Prosječni godišnji dnevni saobraćaj (PGDS)											34265	

Tabela 53. Brojanje vozila po danima u mjesecu - Brojač KSBS18

Identifikaciona oznaka brojača				KSBS18								
Naziv i oznaka dionice				Čengić Vila, Novo Sarajevo: (V tr.), L079066								
Lokacija brojača				Čengić Vila, Općina Novo Sarajevo								
MJESEC	JANUAR	FEBRUAR	MART	APRIL	MAJ	JUNI	JULI	AUGUST	SEPTEMBAR	OKTOBAR	NOVEMBAR	DECEMBAR
DAN												
1	/	/	/	/	/	/	/	/	/	/	7127	11813
2	/	/	/	/	/	/	/	/	/	/	12365	11841
3	/	/	/	/	/	/	/	/	/	/	12214	11736
4	/	/	/	/	/	/	/	/	/	/	11814	11890
5	/	/	/	/	/	/	/	/	/	/	11970	8751
6	/	/	/	/	/	/	/	/	/	/	12472	6609
7	/	/	/	/	/	/	/	/	/	/	9219	11702
8	/	/	/	/	/	/	/	/	/	/	6960	11726
9	/	/	/	/	/	/	/	/	/	/	12289	11730
10	/	/	/	/	/	/	/	/	/	/	11984	/
11	/	/	/	/	/	/	/	/	/	/	11995	/
12	/	/	/	/	/	/	/	/	/	/	11987	/
13	/	/	/	/	/	/	/	/	/	/	12316	/
14	/	/	/	/	/	/	/	/	/	12344	9117	/
15	/	/	/	/	/	/	/	/	/	11910	6930	/
16	/	/	/	/	/	/	/	/	/	12402	12199	/
17	/	/	/	/	/	/	/	/	/	9322	11702	/
18	/	/	/	/	/	/	/	/	/	6915	11941	/
19	/	/	/	/	/	/	/	/	/	12041	11889	/
20	/	/	/	/	/	/	/	/	/	11832	12407	/
21	/	/	/	/	/	/	/	/	/	11789	8881	/
22	/	/	/	/	/	/	/	/	/	11813	6396	/
23	/	/	/	/	/	/	/	/	/	12261	11619	/
24	/	/	/	/	/	/	/	/	/	9060	11678	/
25	/	/	/	/	/	/	/	/	/	6685	7046	/
26	/	/	/	/	/	/	/	/	/	12241	11548	/
27	/	/	/	/	/	/	/	/	/	11663	11989	/
28	/	/	/	/	/	/	/	/	/	11824	8901	/
29	/	/	/	/	/	/	/	/	/	11750	6830	11998
30	/	/	/	/	/	/	/	/	/	12335	11841	12532
31	/	/	/	/	/	/	/	/	/	9301	/	11055
UKUPNO	/	/	/	/	/	/	/	/	/	1081628	1009801	1046307
PROSJEK	/	/	/	/	/	/	/	/	/	34891	33660	33752
Prosječni godišnji dnevni saobraćaj (PGDS)											10891	

Tabela 54. Brojanje vozila po danima u mjesecu - Brojač KSBS21

Identifikaciona oznaka brojača		KSBS21											
Naziv i oznaka dionice		Majdanska kod RTV doma (VIII tr.)											
Lokacija brojača		Alipašino polje, Općina Novi Grad											
MJESEC DAN	JANUAR	FEBRUAR	MART	APRIL	MAJ	JUNI	JULI	AUGUST	SEPTEMBAR	OKTOBAR	NOVEMBAR	DECEMBAR	
1	/	/	/	/	/	/	/	/	/	/	9250	14022	
2	/	/	/	/	/	/	/	/	/	/	14326	14079	
3	/	/	/	/	/	/	/	/	/	/	14074	13188	
4	/	/	/	/	/	/	/	/	/	/	14374	13879	
5	/	/	/	/	/	/	/	/	/	/	14192	10593	
6	/	/	/	/	/	/	/	/	/	/	14675	8547	
7	/	/	/	/	/	/	/	/	/	/	11295	13730	
8	/	/	/	/	/	/	/	/	/	/	9204	13349	
9	/	/	/	/	/	/	/	/	/	/	14110	13435	
10	/	/	/	/	/	/	/	/	/	/	14299	13750	
11	/	/	/	/	/	/	/	/	/	/	14077	13934	
12	/	/	/	/	/	/	/	/	/	/	14133	10923	
13	/	/	/	/	/	/	/	/	/	/	14013	9178	
14	/	/	/	/	/	/	/	/	/	/	11567	13497	
15	/	/	/	/	/	/	/	/	/	6254	9218	13816	
16	/	/	/	/	/	/	/	/	/	6232	14115	14127	
17	/	/	/	/	/	/	/	/	/	6698	13769	13732	
18	/	/	/	/	/	/	/	/	/	9636	14029	14197	
19	/	/	/	/	/	/	/	/	/	14874	13728	11128	
20	/	/	/	/	/	/	/	/	/	14977	14379	8727	
21	/	/	/	/	/	/	/	/	/	14745	10653	13515	
22	/	/	/	/	/	/	/	/	/	14722	8217	13512	
23	/	/	/	/	/	/	/	/	/	15219	14109	13540	
24	/	/	/	/	/	/	/	/	/	10965	13802	13757	
25	/	/	/	/	/	/	/	/	/	9418	8843	13599	
26	/	/	/	/	/	/	/	/	/	14194	13725	10645	
27	/	/	/	/	/	/	/	/	/	14177	13750	8557	
28	/	/	/	/	/	/	/	/	/	13915	10393	14110	
29	/	/	/	/	/	/	/	/	/	14132	8706	14093	
30	/	/	/	/	/	/	/	/	/	14644	14129	14705	
31	/	/	/	/	/	/	/	/	/	11432	/	13054	
UKUPNO	0	0	0	0	0	0	0	0	0	206234	379154	394918	
PROSJEK	0	0	0	0	0	0	0	0	0	12131	12638	12739	
Prosječni godišnji dnevni saobraćaj (PGDS)												12503	

Tabela 55. Brojanje vozila po danima u mjesecu - Brojač KSBS22

Identifikaciona oznaka brojača				KSBS22								
Naziv i oznaka dionice				Ulica Džemala Bijedića, L108034								
Lokacija brojača				Ispred objekta preduzeća „Žica“, Općina Novi Grad, ulica Džemala Bijedića								
MJESEC	JANUAR	FEBRUAR	MART	APRIL	MAJ	JUNI	JULI	AUGUST	SEPTEMBAR	OKTOBAR	NOVEMBAR	DECEMBAR
DAN												
1	2441	4445	4835	12665	3259	13570	13377	7671	12827	13988	6588	15472
2	4803	11734	5864	12957	4784	13403	12765	4518	13106	15134	14059	14397
3	6112	11647	12913	13087	4660	13568	13166	11485	12868	10561	14249	13649
4	4361	11898	12993	8879	14097	13780	8446	11364	13346	6922	14081	14033
5	10995	11709	9941	4586	13411	12141	5138	10914	8894	14580	14140	9687
6	10202	11505	10344	12866	13543	5253	13032	11225	5308	14021	14531	5547
7	10490	7983	8395	12369	13684	5624	12835	11281	13584	14166	10373	13679
8	10984	4838	5268	13516	14077	14061	12585	7430	13413	14678	6456	13685
9	11322	11190	12245	12960	9313	13387	13744	4509	13750	14642	14289	14712
10	7829	11144	12123	13783	5420	13810	13493	10888	13910	9959	14697	13796
11	4687	11596	12210	8816	14227	13695	8541	10563	13942	5506	13782	14495
12	10867	11883	12138	5118	14025	15003	5462	10105	8804	15011	14196	9655
13	10886	12397	12312	13376	13577	9446	13573	10932	5549	13937	14388	5611
14	11090	7993	8294	12969	13767	6847	13427	11520	14272	14356	10473	13360
15	10966	5447	5015	13586	14134	13621	14205	6374	13735	14347	6820	13402
16	11309	12024	12634	13788	9709	13355	13704	4962	14070	14754	13935	13535
17	7671	12250	12429	13854	5511	13823	5013	12762	13527	9922	13892	13381
18	4455	12093	12462	9282	14156	12396	6181	11744	13836	6276	14030	13886
19	11669	11753	12363	5386	13559	13762	4939	12246	8852	14362	14099	9595
20	11547	12267	13111	14133	13789	8756	12770	12030	5289	14216	13944	5258
21	11375	8246	8340	13844	13860	5239	12694	12774	14668	14039	10122	13635
22	11364	4937	4854	13306	14014	13020	11859	8241	14997	13904	5280	13101
23	11385	12166	13217	13833	8974	12785	11991	3302	15113	14217	14138	13541
24	7453	12464	12515	13805	5176	12878	12217	11881	4999	10089	14246	13024
25	4072	12181	12600	9327	13970	13001	8786	11558	7833	6601	6288	12602
26	11390	12610	12686	5088	13715	13076	5288	11717	7589	14485	15454	8800
27	11178	12768	12862	13731	13417	8876	12262	11364	5597	14366	15712	5292
28	10978	8061	8565	13485	13491	5086	11388	12205	14190	14114	11276	13983
29	11355	/	5026	13754	13802	13279	11205	7886	13704	14442	7422	14268
30	11936	/	12783	14820	8927	13096	11228	4733	15324	14893	16159	15318
31	7877	/	13199	/	5535	/	11813	12719	/	10524	/	11732
UKUPNO	285049	291229	324536	352969	347583	349637	337127	302903	346896	393012	369119	376131
PROSJEK	9195	10401	10469	11766	11212	11655	10875	9771	11563	12678	12304	12133
Prosječni godišnji dnevni saobraćaj (PGDS)											11168	

Tabela 56. Brojanje vozila po danima u mjesecu - Brojač KSBS23

Identifikaciona oznaka brojača				KSBS23								
Naziv i oznaka dionice				IX transferzala (Od spoja sa Bulevar Meše Selimovića do spoja sa Džemala Bijedića)								
Lokacija brojača				Alipašino polje – Alipašin most, Novi Grad: (IX tr.) Ulica Ive Andrića								
MJESEC DAN	JANUAR	FEBRUAR	MART	APRIL	MAJ	JUNI	JULI	AUGUST	SEPTEMBAR	OKTOBAR	NOVEMBAR	DECEMBAR
1	2230	3557	3570	8626	2621	8448	8993	5868	8490	9204	4801	9451
2	3762	7922	4172	8670	3726	8735	8387	3614	8806	9731	9143	9277
3	4467	7952	8732	8596	3591	8572	8820	8421	8530	7094	9260	8783
4	3451	8019	8624	6075	9071	8872	5846	8410	8821	5009	8860	8956
5	7571	7946	6681	3662	8377	7639	3750	7931	6190	9339	9147	6447
6	7014	7770	7111	8454	8742	3236	8823	8170	4575	9220	9230	4162
7	7148	5436	6103	8242	8900	4057	8573	8633	9176	9230	6856	9046
8	7334	3702	4061	8551	9010	9393	8582	5729	8916	9415	4720	8741
9	7688	7908	8312	8635	6220	8692	9132	3551	9264	9431	9070	9124
10	5334	7360	8268	9161	3835	8789	9076	8181	9120	6700	9338	8959
11	3466	7881	8170	5840	9304	8842	5852	7915	9169	3895	9053	9516
12	7348	8226	8175	3778	8763	9262	4092	7866	6362	9615	9145	6818
13	7316	8344	8410	8787	8574	6169	9101	7998	3958	8557	9104	4245
14	7499	5722	5861	8568	9149	4666	9004	8468	9228	9118	6988	8796
15	7519	4231	3638	9190	9348	8706	9912	5668	9243	9371	4674	8674
16	7550	8199	8271	8938	6570	8505	9395	3952	9099	9481	9198	8644
17	5307	8401	8364	8980	4002	9138	3617	8599	8954	6784	9013	8735
18	3518	7922	8262	6224	9301	8380	4489	8277	9073	4734	9135	9043
19	8092	8170	8442	4080	8905	8633	3718	8431	6165	9624	9143	6610
20	7657	8369	8783	9173	8906	5970	8615	8565	4129	8982	9293	4185
21	7668	5841	5580	9051	8785	4019	8739	8870	10604	8989	6521	8606
22	7675	3794	3649	8682	9261	8359	7941	6136	9882	8837	3850	8620
23	7874	8238	8596	9168	6141	8416	8325	3639	10230	9136	9296	8659
24	5328	8415	8357	8998	3818	8564	8576	8496	3556	7042	9211	/
25	3267	8204	8451	6177	9435	8605	6163	8302	5628	4787	4509	/
26	7719	8703	8585	3841	8984	8697	4030	8257	5468	9188	9783	/
27	7739	8508	8525	8848	8751	6050	8605	8323	4347	9199	9809	/
28	7620	5667	6006	8770	8730	3942	7995	8558	9290	9165	7037	/
29	7608	/	3751	9056	9141	8823	8237	5787	9171	9307	4825	/
30	8201	/	8549	10004	5882	8735	7953	3718	9953	9757	10104	/
31	5383	/	8812	/	3866	/	8661	8935	/	7100	/	/
UKUPNO	197353	200407	220871	234825	229709	228914	233002	223268	235397	257041	240116	184097
PROSJEK	6366	7157	7125	7828	7410	7630	7516	7202	7847	8292	8004	8004
Prosječni godišnji dnevni saobraćaj (PGDS)											7532	

Tabela 57. Brojanje vozila po danima u mjesecu - Brojač KSBS24

Identifikaciona oznaka brojača				KSBS24								
Naziv i oznaka dionice				R 902, DIONICA: ulica Bulevar Meše Selimovića od X – V transferzale								
Lokacija brojača				Alipašino polje, Općina Novi Grad: Ulica Bulevar Meše Selimovića								
MJESEC DAN	JANUAR	FEBRUAR	MART	APRIL	MAJ	JUNI	JULI	AUGUST	SEPTEMBAR	OKTOBAR	NOVEMBAR	DECEMBAR
1	18079	22089	25175	35044	22177	35752	36650	32539	36298	37060	28810	35180
2	22127	31871	25086	35743	23261	36362	35580	28865	35424	37315	34432	35381
3	25047	32470	33622	36301	26614	36800	36443	36038	34229	34689	34750	34028
4	22624	32462	33543	32827	35749	37795	32096	36487	35974	29528	34646	35294
5	31369	32358	27265	23132	35472	34193	27743	36185	32050	36075	35686	31047
6	29845	32731	30415	33897	36110	16259	36789	36131	26247	35421	36513	25742
7	30794	28949	28940	33247	36173	29359	36554	36872	33888	35757	33933	33752
8	31626	22897	25708	33988	37434	36991	36748	32848	35672	36022	29044	33886
9	32952	30700	33184	35401	34695	36613	36846	27631	35966	37907	35332	33927
10	28376	30691	33537	37146	27035	36622	37520	35442	36092	32457	35658	34672
11	23963	32104	33590	33908	36445	36014	31048	34897	36492	25241	35576	35048
12	30684	33306	32760	27077	36125	36643	28605	35355	32641	36541	36116	32924
13	30743	34634	34417	35263	36261	33822	36673	35806	28119	36043	35757	26974
14	31603	30941	31184	34747	37821	26291	37429	36330	34975	36078	33570	33839
15	31839	25257	26899	35923	38536	35265	38826	32808	34939	34846	27989	34502
16	32516	32831	33513	36308	34837	34796	37535	28648	35310	37127	35021	35421
17	28247	32888	33833	36329	27994	35377	29464	34128	36157	33373	35021	35844
18	22189	33366	34263	31518	36179	33582	29813	34984	36221	28243	35763	36554
19	31613	33096	34238	27441	35637	34338	28348	37090	32680	34399	35406	32418
20	31637	34521	35550	35777	36274	29589	37252	35960	26683	35325	36422	25200
21	31367	31019	32368	35209	36260	25202	35933	37102	35823	35843	31584	33736
22	31961	23747	25196	35527	36939	35331	36597	32997	36995	35632	23588	33887
23	33003	33291	33788	36210	33689	35486	36111	28524	36561	37357	34372	34573
24	28398	32616	33583	36204	26398	34326	38182	35975	28995	34004	33745	34065
25	21940	33144	33786	34728	35497	35758	35762	34179	31186	28809	24836	33669
26	31178	33469	34655	28391	35837	35912	30525	33991	31205	35362	34998	31553
27	32073	34767	35170	35336	35963	31637	37102	35537	27213	35197	35200	26811
28	31144	29318	29856	35517	36719	25196	37083	36235	35986	35679	31283	34801
29	31387	/	26852	36815	38679	36236	36757	32064	36251	35830	26969	35450
30	32705	/	34201	35968	35328	36649	36118	28006	36354	36123	35328	35126
31	29056	/	34827	/	29180	/	37156	37220	/	33851	/	33096
UKUPNO	902085	871533	981004	1020922	1051318	1004196	1085288	1056874	1012626	1073134	997348	1028400
PROSJEK	29100	31126	31645	34031	33913	33473	35009	34093	33754	34617	33245	33174
Prosječni godišnji dnevni saobraćaj (PGDS)											33098	

Tabela 58. Brojanje vozila po danima u mjesecu - Brojač KSBS25

Identifikaciona oznaka brojača		KSBS25										
Naziv i oznaka dionice		R 903, DIONICA: Ulica Ante Babića (od raskršća sa Safeta Hadžića)- Lukavička cesta-granica Entiteta										
Lokacija brojača		Nedžarići, Općina Novi Grad: (X tr.) ulica Ante Babića										
MJESEC DAN	JANUAR	FEBRUAR	MART	APRIL	MAJ	JUNI	JULI	AUGUST	SEPTEMBAR	OKTOBAR	NOVEMBAR	DECEMBAR
	1	15124	19233	20463	27894	15187	28768	28382	23279	28630	29425	21405
2	18796	27082	22082	28585	16944	28585	28137	18677	28174	30770	28832	29032
3	21381	27705	28227	29497	17487	28757	28835	27113	28035	27220	28681	28364
4	18517	27134	27989	24983	28229	29464	23679	27236	28743	21038	29226	29215
5	26717	27492	23171	18016	28480	28082	18839	27076	24205	29096	29453	26471
6	24905	28420	25429	27590	27656	16105	27953	27178	19225	28817	30699	21079
7	25079	25108	24188	27184	28876	20135	28051	27618	28561	28958	26762	28968
8	26508	19994	21458	27597	30107	29122	28020	22990	29086	29268	21643	28878
9	27082	26436	27656	28478	25274	29212	28810	18910	28772	30741	29136	29170
10	24315	26425	28056	29301	19673	28729	29236	27148	28599	25375	29432	28691
11	19705	27422	27751	25607	29309	28489	23020	26697	29877	19218	29079	30020
12	26335	28211	27069	19521	28903	28969	19268	26503	24628	29657	29471	27542
13	26368	29668	28685	28149	28753	24081	28595	26842	19855	29099	29868	21914
14	26754	26905	25301	28206	28994	19584	29145	27103	28777	29213	26846	28822
15	27348	20942	21162	29347	29984	28018	29909	22843	28676	29076	21430	28938
16	28063	28480	27590	28770	25167	28130	29486	18525	28459	30377	28954	29467
17	24316	27838	27918	29432	19964	28242	23935	28523	28363	26199	29116	29206
18	18385	28072	27564	24702	28652	26894	21552	28240	29504	20387	29298	30467
19	26491	27995	27416	19834	28507	28222	18525	28179	24439	28743	28953	26649
20	26312	28987	29254	28872	29311	23114	27552	27711	18871	28992	29778	20736
21	25970	25555	25512	28253	28773	18146	26775	28396	29795	29031	25729	28644
22	26570	19015	19324	27897	29623	27872	26727	23627	30125	28699	18964	29070
23	27178	27629	27394	28125	25566	27429	26686	19179	30108	30233	28381	29345
24	24427	27359	27519	28896	19107	26762	27950	27617	24194	26438	28590	29180
25	18328	27486	27666	25821	28622	27898	23425	26992	25929	20947	21873	29842
26	26227	28015	27778	20044	28439	28061	19622	27193	23540	28861	28888	27480
27	26766	29100	28656	27972	28325	23280	27136	27260	19509	28801	29539	22209
28	26422	24825	24299	28578	28885	17869	27185	28078	29632	28730	25991	/
29	26695	/	19983	29278	30328	27680	26776	22836	29340	29463	20666	/
30	27613	/	27522	29911	25442	27949	26700	18607	29096	30100	29230	/
31	25003	/	27909	/	20100	/	27619	28149	/	26740	/	/
UKUPNO	759700	738533	801991	806340	808667	783648	807530	786325	804747	859712	815913	748607
PROSJEK	24506	26376	25871	26878	26086	26122	26049	25365	26825	27733	27197	27726
Prosječni godišnji dnevni saobraćaj (PGDS)											26395	

Tabela 59. Brojanje vozila po danima u mjesecu - Brojač KSBS26

Identifikaciona oznaka brojača				KSBS26								
Naziv i oznaka dionice				R 901, DIONICA: Ulica Safeta Zajke od XII – VI transferzale								
Lokacija brojača				Alipašin most, Općina Novi Grad: Gradski autoput (Ulica Safeta Zajke)								
MJESEC DAN	JANUAR	FEBRUAR	MART	APRIL	MAJ	JUNI	JULI	AUGUST	SEPTEMBAR	OKTOBAR	NOVEMBAR	DECEMBAR
	1	7286	9840	9840	15853	10443	16807	16062	15246	16413	15985	12455
2	9624	14518	14518	16446	10409	16665	16224	12992	16462	17000	15224	13244
3	11353	14361	14361	16419	12096	16766	16690	16407	16264	15882	15113	13225
4	10064	14723	14723	14724	16216	16943	14923	16035	16655	12918	15555	13565
5	13712	14513	14513	10441	16184	16409	12259	16396	15016	16266	15517	12616
6	12744	14582	14582	15517	16295	11255	16571	16846	13049	16132	15976	10296
7	13978	12675	12675	14913	16545	13111	16324	16868	16240	15959	15227	13431
8	13990	10019	10019	15369	17200	16258	16648	15580	16417	15989	12703	13322
9	14557	13919	13919	15911	15924	16379	16924	12992	16678	16810	15192	13591
10	12912	13324	13324	16791	12748	16711	17102	16538	16034	15079	15133	13600
11	10582	14382	14382	15322	16515	16724	14322	16317	17095	11350	15075	14029
12	13527	14634	14634	12246	16355	16685	12958	16406	15399	15738	15191	13044
13	14033	15217	15217	16041	16801	15074	17077	16258	12935	16050	15287	10803
14	14282	13452	13452	15635	16673	13110	17970	17162	16316	15610	14413	13549
15	14363	11128	11128	16282	16784	16606	18148	15198	16390	15273	12070	13629
16	14251	15022	15022	16308	16148	16836	17867	12808	16818	16385	14885	13613
17	12946	14942	14942	16659	12948	15821	14070	16669	16499	15316	14515	13729
18	10358	15298	15298	14477	16563	15211	13097	16447	16737	12518	14932	14401
19	13913	15074	15074	12123	16226	15818	13194	16466	15386	15105	14377	13196
20	14286	15678	15678	16072	16717	14242	16709	16462	12234	15414	14875	10129
21	14100	13629	13629	16133	16412	11653	16326	16347	16685	15915	13726	13454
22	14468	11108	11108	16145	16433	16169	16127	14836	17185	15787	9733	13492
23	14516	15142	15142	16364	15114	15939	16655	13645	17422	16088	13481	13804
24	12915	15110	15110	16200	12260	15404	16978	16344	13803	14928	13439	13586
25	9743	14744	14744	15496	16097	16186	16568	16310	15436	12662	10407	13842
26	14111	14928	14928	12668	15929	16314	13576	16369	14318	15793	12925	13241
27	13743	15970	15970	16068	15969	14626	16131	16417	12381	15354	13263	10280
28	14313	13582	13582	16097	16502	11369	16428	16841	15869	15789	13149	14161
29	14579	/	6354	17006	17298	16110	16508	14860	15911	15567	11288	14507
30	15019	/	8026	17285	15751	16078	16378	12804	16099	15947	13864	15088
31	13225	/	7951	/	13051	/	16689	16565	/	14997	/	14463
UKUPNO	403493	391514	413845	463011	476606	463279	493503	487431	470146	475606	418990	410558
PROSJEK	13016	13983	13350	15434	15374	15443	15919	15724	15672	15342	13966	13244
Prosječni godišnji dnevni saobraćaj (PGDS)											14705	

Tabela 60. Brojanje vozila po danima u mjesecu - Brojač KSBS27

Identifikaciona oznaka brojača				KSBS27								
Naziv i oznaka dionice				XI transferzala, kod Avaz Business Centra								
Lokacija brojača				Stup – Nedžarići, Općina Ilidža								
MJESEC DAN	JANUAR	FEBRUAR	MART	APRIL	MAJ	JUNI	JULI	AUGUST	SEPTEMBAR	OKTOBAR	NOVEMBAR	DECEMBAR
1	/	/	/	/	/	/	/	/	/	/	4280	6821
2	/	/	/	/	/	/	/	/	/	/	6924	6914
3	/	/	/	/	/	/	/	/	/	/	6932	6701
4	/	/	/	/	/	/	/	/	/	/	7105	6918
5	/	/	/	/	/	/	/	/	/	/	7012	5163
6	/	/	/	/	/	/	/	/	/	/	7300	3642
7	/	/	/	/	/	/	/	/	/	/	5728	6887
8	/	/	/	/	/	/	/	/	/	/	4170	6905
9	/	/	/	/	/	/	/	/	/	/	7105	6913
10	/	/	/	/	/	/	/	/	/	/	7074	6993
11	/	/	/	/	/	/	/	/	/	/	6958	7437
12	/	/	/	/	/	/	/	/	/	/	7045	5624
13	/	/	/	/	/	/	/	/	/	/	7438	3988
14	/	/	/	/	/	/	/	/	/	/	5405	6916
15	/	/	/	/	/	/	/	/	/	/	3885	7022
16	/	/	/	/	/	/	/	/	/	/	7297	7178
17	/	/	/	/	/	/	/	/	/	3229	7016	7003
18	/	/	/	/	/	/	/	/	/	4005	6994	7288
19	/	/	/	/	/	/	/	/	/	7015	7652	5431
20	/	/	/	/	/	/	/	/	/	6998	7155	3546
21	/	/	/	/	/	/	/	/	/	6952	5441	6886
22	/	/	/	/	/	/	/	/	/	6683	3346	6904
23	/	/	/	/	/	/	/	/	/	7252	6953	6762
24	/	/	/	/	/	/	/	/	/	5632	6982	6608
25	/	/	/	/	/	/	/	/	/	4061	3803	6439
26	/	/	/	/	/	/	/	/	/	7157	6623	5116
27	/	/	/	/	/	/	/	/	/	7002	6764	3703
28	/	/	/	/	/	/	/	/	/	6911	5075	7025
29	/	/	/	/	/	/	/	/	/	6991	3497	6964
30	/	/	/	/	/	/	/	/	/	7609	6956	7798
31	/	/	/	/	/	/	/	/	/	5712	/	6464
UKUPNO	/	/	/	/	/	/	/	/	/	93209	185915	195959
PROSJEK	/	/	/	/	/	/	/	/	/	6214	6197	6321
Prosječni godišnji dnevni saobraćaj (PGDS)											6244	

Tabela 61. Brojanje vozila po danima u mjesecu - Brojač KSBS29a

Identifikaciona oznaka brojača				KSBS29a								
Naziv i oznaka dionice				R951, Ulica Rajlovačka								
Lokacija brojača				Rajlovačka cesta, Novi Grad								
MJESEC	JANUAR	FEBRUAR	MART	APRIL	MAJ	JUNI	JULI	AUGUST	SEPTEMBAR	OKTOBAR	NOVEMBAR	DECEMBAR
DAN												
1	/	/	/	/	/	/	/	/	/	/	3660	8663
2	/	/	/	/	/	/	/	/	/	/	7362	7118
3	/	/	/	/	/	/	/	/	/	/	7127	6671
4	/	/	/	/	/	/	/	/	/	/	7231	6857
5	/	/	/	/	/	/	/	/	/	/	7488	5260
6	/	/	/	/	/	/	/	/	/	/	7626	3225
7	/	/	/	/	/	/	/	/	/	/	5816	6652
8	/	/	/	/	/	/	/	/	/	/	3967	6921
9	/	/	/	/	/	/	/	/	/	/	7410	6964
10	/	/	/	/	/	/	/	/	/	6132	7708	6909
11	/	/	/	/	/	/	/	/	/	3714	7329	7019
12	/	/	/	/	/	/	/	/	/	7828	7902	5790
13	/	/	/	/	/	/	/	/	/	7529	7722	3577
14	/	/	/	/	/	/	/	/	/	6974	5760	6738
15	/	/	/	/	/	/	/	/	/	7176	3722	6819
16	/	/	/	/	/	/	/	/	/	7620	7889	6893
17	/	/	/	/	/	/	/	/	/	5870	7186	6895
18	/	/	/	/	/	/	/	/	/	3837	7487	7106
19	/	/	/	/	/	/	/	/	/	7495	7202	5612
20	/	/	/	/	/	/	/	/	/	7309	7441	3281
21	/	/	/	/	/	/	/	/	/	7701	5580	6836
22	/	/	/	/	/	/	/	/	/	7282	3105	6745
23	/	/	/	/	/	/	/	/	/	7442	7275	6858
24	/	/	/	/	/	/	/	/	/	5764	6730	6767
25	/	/	/	/	/	/	/	/	/	3768	4268	6760
26	/	/	/	/	/	/	/	/	/	7547	9864	5532
27	/	/	/	/	/	/	/	/	/	8028	9310	3731
28	/	/	/	/	/	/	/	/	/	7612	7170	7317
29	/	/	/	/	/	/	/	/	/	7676	4597	7327
30	/	/	/	/	/	/	/	/	/	7818	9505	7802
31	/	/	/	/	/	/	/	/	/	6131	/	6809
UKUPNO	0	0	0	0	0	0	0	0	0	148253	202439	197454
PROSJEK	0	0	0	0	0	0	0	0	0	6739	6748	6369
Prosječni godišnji dnevni saobraćaj (PGDS)											6619	

Tabela 62. Brojanje vozila po danima u mjesecu - Brojač KSBS30

Identifikaciona oznaka brojača				KSBS30								
Naziv i oznaka dionice				Lokalna cesta, Južna longitudinala								
Lokacija brojača				Kasindolska cesta, Južna longitudinala, općina Ilidža								
MJESEC	JANUAR	FEBRUAR	MART	APRIL	MAJ	JUNI	JULI	AUGUST	SEPTEMBAR	OKTOBAR	NOVEMBAR	DECEMBAR
DAN												
1	/	/	/	/	/	/	/	/	/	/	6369	7957
2	/	/	/	/	/	/	/	/	/	/	8545	7956
3	/	/	/	/	/	/	/	/	/	/	8507	7642
4	/	/	/	/	/	/	/	/	/	/	8453	8170
5	/	/	/	/	/	/	/	/	/	/	8158	7634
6	/	/	/	/	/	/	/	/	/	/	8807	5757
7	/	/	/	/	/	/	/	/	/	/	8313	7855
8	/	/	/	/	/	/	/	/	/	/	6179	7512
9	/	/	/	/	/	/	/	/	/	/	8434	7739
10	/	/	/	/	/	/	/	/	/	/	8491	7811
11	/	/	/	/	/	/	/	/	/	/	8503	7982
12	/	/	/	/	/	/	/	/	/	/	8467	7703
13	/	/	/	/	/	/	/	/	/	/	8723	5652
14	/	/	/	/	/	/	/	/	/	/	8018	7438
15	/	/	/	/	/	/	/	/	/	/	6376	7798
16	/	/	/	/	/	/	/	/	/	/	8416	7690
17	/	/	/	/	/	/	/	/	/	/	8251	7639
18	/	/	/	/	/	/	/	/	/	6253	8346	7997
19	/	/	/	/	/	/	/	/	/	7631	8375	7479
20	/	/	/	/	/	/	/	/	/	8278	8447	5312
21	/	/	/	/	/	/	/	/	/	8515	7560	7466
22	/	/	/	/	/	/	/	/	/	8332	5289	7335
23	/	/	/	/	/	/	/	/	/	8747	8047	7435
24	/	/	/	/	/	/	/	/	/	8441	7862	7359
25	/	/	/	/	/	/	/	/	/	6393	6020	7623
26	/	/	/	/	/	/	/	/	/	8428	7880	7443
27	/	/	/	/	/	/	/	/	/	8471	8187	5581
28	/	/	/	/	/	/	/	/	/	8437	7565	7649
29	/	/	/	/	/	/	/	/	/	8508	5521	7897
30	/	/	/	/	/	/	/	/	/	8849	7823	8403
31	/	/	/	/	/	/	/	/	/	8257	/	7211
UKUPNO	/	/	/	/	/	/	/	/	/	113540	233932	230125
PROSJEK	/	/	/	/	/	/	/	/	/	8110	7798	7423
Prosječni godišnji dnevni saobraćaj (PGDS)											7777	

Tabela 63. Brojanje vozila po danima u mjesecu - Brojač KSBS32

Identifikaciona oznaka brojača				KSBS32								
Naziv i oznaka dionice				Lokalna cesta, Trinaesta transferzala (XIII tr)								
Lokacija brojača				Sadžak – Skladovi, Općina Ilidža								
MJESEC DAN	JANUAR	FEBRUAR	MART	APRIL	MAJ	JUNI	JULI	AUGUST	SEPTEMBAR	OKTOBAR	NOVEMBAR	DECEMBAR
1	/	/	/	/	/	/	/	/	/	/	5010	9785
2	/	/	/	/	/	/	/	/	/	/	7709	7880
3	/	/	/	/	/	/	/	/	/	/	7545	6660
4	/	/	/	/	/	/	/	/	/	/	7867	6653
5	/	/	/	/	/	/	/	/	/	/	8057	5224
6	/	/	/	/	/	/	/	/	/	/	8145	4076
7	/	/	/	/	/	/	/	/	/	/	6002	6422
8	/	/	/	/	/	/	/	/	/	/	4919	6564
9	/	/	/	/	/	/	/	/	/	7770	7573	7252
10	/	/	/	/	/	/	/	/	/	5975	7598	6408
11	/	/	/	/	/	/	/	/	/	3880	8127	6681
12	/	/	/	/	/	/	/	/	/	8279	7586	5338
13	/	/	/	/	/	/	/	/	/	7871	8282	4341
14	/	/	/	/	/	/	/	/	/	7743	6173	6266
15	/	/	/	/	/	/	/	/	/	7065	4885	6500
16	/	/	/	/	/	/	/	/	/	7530	8371	6921
17	/	/	/	/	/	/	/	/	/	5772	7715	6479
18	/	/	/	/	/	/	/	/	/	4817	8278	6650
19	/	/	/	/	/	/	/	/	/	7870	7772	5291
20	/	/	/	/	/	/	/	/	/	7745	8164	3760
21	/	/	/	/	/	/	/	/	/	8428	5541	6236
22	/	/	/	/	/	/	/	/	/	7917	3542	6110
23	/	/	/	/	/	/	/	/	/	8019	7542	6684
24	/	/	/	/	/	/	/	/	/	6289	7007	6042
25	/	/	/	/	/	/	/	/	/	5208	4518	5977
26	/	/	/	/	/	/	/	/	/	8192	10693	4863
27	/	/	/	/	/	/	/	/	/	9042	10637	3742
28	/	/	/	/	/	/	/	/	/	9008	8349	6082
29	/	/	/	/	/	/	/	/	/	8526	6260	6283
30	/	/	/	/	/	/	/	/	/	8896	10848	7279
31	/	/	/	/	/	/	/	/	/	7086	/	6396
UKUPNO	/	/	/	/	/	/	/	/	/	168928	220715	190845
PROSJEK	/	/	/	/	/	/	/	/	/	7345	7357	6156
Prosječni godišnji dnevni saobraćaj (PGDS)											6953	

Tabela 64. Brojanje vozila po danima u mjesecu - Brojač KSBS33

Identifikaciona oznaka brojača				KSBS33								
Naziv i oznaka dionice				R 403, DIONICA: Granica kantona (Visoko)-Podlugovi-Ilijaš-Semizovac								
Lokacija brojača				Malešići, Općina Ilijaš: Regionalni put R 403								
MJESEC DAN	JANUAR	FEBRUAR	MART	APRIL	MAJ	JUNI	JULI	AUGUST	SEPTEMBAR	OKTOBAR	NOVEMBAR	DECEMBAR
1	3235	4333	5079	7654	5415	7846	6809	8422	8257	8116	5915	7381
2	4117	6671	5224	7749	5717	8110	6680	6719	8238	8331	7853	7456
3	5279	6742	7418	8082	5722	8044	6832	8349	7996	8332	7800	7315
4	4209	6603	7302	7763	7947	7756	6746	8151	8297	6169	7837	7328
5	6140	6748	5469	4727	8124	7644	4683	8455	8356	8507	7908	7328
6	5681	6839	6117	7369	8144	5565	6577	8375	6084	8059	8238	5163
7	6449	6623	6129	7073	8054	6482	6310	8341	8223	8074	8514	7427
8	6555	4313	4953	7402	8356	7954	6541	8478	8151	8103	5932	7211
9	6639	6117	6989	7544	8467	7883	6812	6318	8595	8515	7931	7422
10	6736	5742	6863	8102	5736	7995	6666	8522	8287	8191	7884	7254
11	4506	6662	7295	8309	8051	7847	6736	8490	8618	5358	7941	7519
12	6328	6876	6947	5596	8132	7811	5641	8541	8641	7983	8050	7813
13	6703	7260	7218	7825	7803	7554	7775	8265	6301	8134	7873	5672
14	6602	7542	7343	7719	8030	5807	8597	8490	8491	8021	8078	7038
15	6620	4913	5199	7892	8420	7683	8347	8314	8371	7615	5788	7403
16	6803	6860	7445	8031	8353	7696	7807	5902	8541	8175	7704	7292
17	6857	7041	7642	8412	6008	7395	6294	8459	8324	8318	7909	7400
18	4540	7042	7587	7951	8080	6901	6961	8344	8420	6058	7909	7418
19	6654	7056	7452	5830	7784	7051	6382	8341	8266	7765	7858	7653
20	6565	7093	7795	8037	8086	6505	8743	8180	5937	7985	8177	5108
21	6697	7383	7927	7895	7896	4755	8265	8452	8372	7888	7579	7330
22	6833	4953	5297	7998	7997	6993	8526	7933	8578	7858	4640	7167
23	6853	7240	7833	7869	8072	6930	2291	6331	8536	8239	7408	7284
24	6866	7061	7582	7953	5463	6340	8091	8021	6418	8151	7542	7405
25	4159	7245	7427	8448	7736	6875	8593	8090	7155	5929	5045	7188
26	6495	7113	7617	6203	7646	6905	7663	8236	7692	7877	7185	7300
27	6650	7517	7833	7917	7733	6764	8229	8034	6073	7731	7322	5545
28	6687	7285	7679	7822	7711	4195	8190	8314	8214	7905	6770	7257
29	6584	/	5370	7916	8240	6688	8192	8289	8096	7840	4791	7374
30	6884	/	7718	8335	8234	6897	8200	6185	8007	8101	7234	7902
31	6818	/	7655	/	6062	/	8286	8396	/	7980	/	6827
UKUPNO	188744	184873	213404	227423	233219	210871	222465	247737	237535	241308	218615	220180
PROSJEK	6089	6603	6884	7581	7523	7029	7176	7992	7918	7784	7287	7103
Prosječni godišnji dnevni saobraćaj (PGDS)											7247	

Tabela 65. Brojanje vozila po danima u mjesecu - Brojač KSBS34

Identifikaciona oznaka brojača				KSBS34								
Naziv i oznaka dionice				R 906 Hadžići-G.Grkarica- granica Entiteta (Krupac), DIONICA: Veliko polje - G.Grkarica - granica Entiteta (Krupac)								
Lokacija brojača				Raskrsnica za Trnovo, Dejčiče i Pendičiče, Općina Trnovo								
MJESEC DAN	JANUAR	FEBRUAR	MART	APRIL	MAJ	JUNI	JULI	AUGUST	SEPTEMBAR	OKTOBAR	NOVEMBAR	DECEMBAR
1	3786	6869	5815	558	4598	777	976	2541	1054	841	5188	765
2	5406	1059	3163	938	1083	987	1032	5856	1262	1185	829	977
3	5641	2378	891	1035	1793	1044	1160	1119	1210	2997	883	964
4	5624	1044	728	1818	674	1022	2225	1261	1425	3705	911	1432
5	1726	1414	325	916	805	1154	2996	1578	1632	884	1144	5295
6	1992	1582	611	561	737	2224	933	1453	2655	920	1153	8272
7	3167	4286	2207	427	716	3570	1079	3702	894	830	3196	1324
8	2672	6368	3325	659	975	829	1048	2978	989	766	5251	1468
9	2660	999	920	721	2220	1062	822	5236	964	861	875	1298
10	4803	1257	1131	1462	1338	959	958	1355	715	1106	976	834
11	7620	1667	1311	2586	908	826	1905	1306	1157	955	978	1042
12	1851	2816	642	1956	917	1027	2732	1801	3308	703	1197	3924
13	2794	3285	938	658	900	2172	787	1528	5018	860	1357	6282
14	3165	8263	2451	474	893	3304	1021	1621	974	767	2969	1079
15	3227	10503	5404	687	925	906	1065	2719	1084	575	5163	1126
16	3427	2149	887	671	1498	1112	918	2190	1663	798	896	1055
17	4933	2327	1310	698	2119	589	1201	915	1300	1558	1082	968
18	1998	2648	1339	960	791	603	2506	1191	1464	3056	937	1375
19	927	2936	1040	1393	833	909	4149	1211	3722	614	1040	3003
20	1236	2877	1218	598	919	1116	1375	996	1320	693	1161	6372
21	1265	6544	3472	601	814	1217	1607	882	842	767	1264	1212
22	1558	2723	1907	688	786	915	1647	1452	1062	710	1393	1714
23	1531	1161	681	757	1226	1028	1294	3509	922	931	572	2012
24	3264	1227	660	661	1299	655	1513	1265	900	2299	654	3439
25	4877	811	446	1446	577	761	2784	1158	1046	4418	2123	3727
26	1890	894	518	1731	633	752	2235	1139	1345	870	645	7614
27	2510	1412	726	516	722	1662	1271	1400	1355	1016	737	9320
28	2292	1842	907	576	777	979	1295	1740	536	1087	2109	2175
29	1980	/	2651	588	1003	654	1599	3477	618	978	4507	2280
30	1147	/	510	973	2278	1050	1314	4960	676	1176	666	1774
31	5228	/	782	/	2957	/	1000	1140	/	3729	/	2221
UKUPNO	96197	83341	48916	28313	38714	35865	48447	64679	43112	42655	51856	86343
PROSJEK	3103	2976	1578	944	1249	1196	1563	2086	1437	1376	1729	2785
Prosječni godišnji dnevni saobraćaj (PGDS)											1835	

Tabela 66. Brojanje vozila po danima u mjesecu - Brojač KSBS35

Identifikaciona oznaka brojača				KSBS35								
Naziv i oznaka dionice				M 115, DIONICA: Zapadni prilaz gradu								
Lokacija brojača				Mostarsko raskršće (Škripovci-Lučić), Općina Ilidža: Zapadni prilaz gradu								
MJESEC	JANUAR	FEBRUAR	MART	APRIL	MAJ	JUNI	JULI	AUGUST	SEPTEMBAR	OKTOBAR	NOVEMBAR	DECEMBAR
DAN												
1	13778	18547	23818	32856	33732	36166	37174	41131	37806	36486	29432	29981
2	18862	27462	24284	34289	25458	35278	37072	34433	37968	39866	35442	31035
3	23230	28030	31451	35008	28824	37716	39672	41319	37177	38275	34521	29658
4	19149	27425	31697	32748	35118	37941	37155	39951	38988	30116	35348	30893
5	26190	27377	22719	18734	35398	38582	30639	40179	35088	37440	35871	28701
6	24156	28154	24426	31021	36387	25646	37072	41212	28977	36078	37707	22202
7	26060	25209	24618	29300	34284	31906	37126	42301	37114	36000	36055	29018
8	26741	18703	20080	31723	38496	37351	37141	40974	36804	35678	28622	29129
9	28106	25980	29488	32506	37926	37036	38628	34248	37254	37838	35162	29527
10	26033	25421	30246	36165	27067	37341	40566	39953	36562	33402	36036	29402
11	21635	27270	30254	35802	36642	36455	35767	40474	39104	23238	35897	30582
12	24951	29457	29240	26795	37068	39411	31604	40542	37645	36639	35724	29292
13	26445	31098	31169	33811	36316	39492	38001	40577	31202	36176	37212	22343
14	26867	30066	29177	30791	37551	31786	39854	42301	36989	35321	34269	29033
15	27588	23842	24613	35286	38666	37605	41746	39925	37014	33997	27456	29704
16	28924	29118	30700	34811	36842	37443	41903	31748	37363	36704	34544	29184
17	26325	29253	31040	34655	29227	35385	34823	39894	37626	34801	35101	29582
18	18975	29307	31596	32435	36826	33317	36769	39943	38928	28229	35420	31112
19	27042	29571	31556	26474	35378	37152	34214	39936	38059	34278	35329	28780
20	27335	30971	34598	34755	36192	33209	40857	40332	27203	34990	37184	20340
21	28056	30344	34139	34302	35746	25155	40038	39656	38463	35767	31997	28752
22	28215	20623	23452	35111	36378	36142	39428	36106	39640	35290	20473	28840
23	29157	29463	32509	36063	35029	36097	39741	32684	40562	37889	32066	29891
24	26647	29414	31445	35063	26287	34034	41685	38957	33881	36243	31847	28998
25	18148	29809	31633	36735	34433	35714	42400	38691	35641	28521	20335	27643
26	26867	29868	31752	28835	34841	37153	34757	38246	34052	34879	30132	28328
27	27783	31636	33375	34239	34526	35329	41632	38561	27608	35696	30242	22308
28	28203	29010	29623	34583	35030	25116	40015	42725	35846	35508	27021	29319
29	28178	/	25638	36829	35722	36271	40769	38842	35410	35127	20547	30227
30	28684	/	31860	41391	35868	36833	39832	32789	35501	37866	30166	31479
31	26363	/	33809	/	30576	/	41418	39060	/	36922	/	28421
UKUPNO	784693	772428	906005	993116	1E+06	1E+06	1E+06	1E+06	1E+06	1E+06	967158	883704
PROSJEK	25313	27587	29226	33104	34446	35135	38371	38958	36049	35008	32239	28507
Prosječni godišnji dnevni saobraćaj (PGDS)											32829	

Tabela 67. Brojanje vozila po danima u mjesecu - Brojač KSBS37

Identifikaciona oznaka brojača				KSBS37								
Naziv i oznaka dionice				R 906 Hadžići-G.Grkarica- granica Entiteta (Krupac), DIONICA: Hadžići - Veliko polje								
Lokacija brojača				Naselje Matići, Općina Hadžići								
MJESEC DAN	JANUAR	FEBRUAR	MART	APRIL	MAJ	JUNI	JULI	AUGUST	SEPTEMBAR	OKTOBAR	NOVEMBAR	DECEMBAR
1	1248	1895	1755	466	1986	634	732	1086	800	639	1377	582
2	1491	525	1043	606	683	744	734	1757	827	845	674	596
3	1570	719	505	599	879	795	854	995	753	1052	678	700
4	1602	587	509	765	620	782	955	982	921	1119	692	721
5	661	569	290	523	689	762	1018	1012	948	698	723	1330
6	658	628	390	467	660	1086	747	1215	973	766	759	3158
7	915	1178	874	419	646	1324	759	2997	715	702	1138	688
8	746	1768	946	521	661	721	815	1202	696	651	1592	701
9	734	551	485	508	982	765	724	3031	719	695	792	654
10	1124	520	513	604	712	747	787	901	627	782	688	607
11	2597	619	576	937	650	689	882	917	776	580	742	583
12	546	803	465	763	714	774	1058	939	1347	663	793	1094
13	773	845	482	562	724	1147	751	933	1516	669	730	1885
14	848	2433	814	525	762	1190	769	951	693	654	1102	647
15	919	3807	1513	645	674	741	821	1170	755	557	1369	637
16	924	707	522	584	781	737	868	1150	893	569	673	580
17	1523	686	555	619	890	623	930	805	783	788	772	609
18	759	726	545	548	662	614	1191	845	864	1044	681	692
19	559	741	517	720	649	724	1285	901	1218	549	730	989
20	530	788	581	632	735	694	887	872	666	643	793	1874
21	585	1809	963	623	771	692	990	689	699	677	706	825
22	600	893	670	607	624	727	895	847	834	685	646	887
23	580	554	482	624	742	764	879	1274	742	733	644	853
24	1195	531	555	573	663	607	982	798	917	1117	563	1069
25	1244	526	458	726	552	735	1216	842	827	1247	789	1048
26	597	491	513	780	600	638	1061	810	863	691	612	2951
27	685	637	566	634	597	812	944	831	713	687	560	3928
28	718	730	526	555	684	629	1030	919	592	780	843	858
29	698	/	851	664	775	651	963	1314	538	672	1160	897
30	543	/	500	687	1155	720	1074	1579	620	703	602	887
31	1321	/	553	/	1115	/	793	860	/	1150	/	924
UKUPNO	29493	27266	20517	18486	24037	23268	28394	35424	24835	23807	24623	34454
PROSJEK	951	974	662	616	775	776	916	1143	828	768	821	1111
Prosječni godišnji dnevni saobraćaj (PGDS)											862	

6.



PGDS I PLDS SA STRUKTUROM SAOBRAĆAJA



6. PGDS I PLDS SA STRUKTUROM SAOBRAĆAJA

U nastavku je dat tabelarni prikaz strukture vozila sa svih brojača sa saobraćajnica u nadležnosti Direkcije za puteve Kantona Sarajevo koji su bili u funkciji u 2015. godini (29 brojača). Prikazana je oznaka brojačkog mjesta sa oznakom brojača, lokacijom i oznakom saobraćajnice, struktura vozila sa definisanih deset kategorija i jedna nerazvrstana kategorija, PGDS i PLDS.

U tabeli 68., data je oznaka brojača, lokacija i vrijednosti PGDS i PLDS sa strukturom vozila na tom presjeku.

Tabela 68. PGDS i PLDS sa strukturom saobraćaja

Oznaka	Lokalitet			A0	A1	A2	B1	B2	B3	B4	B5	C1	C2	X	
BROJAČ KSBS02	Dariva	PGDS		1679	2	1584	37	25	9	13	1	1	0	5	
			100%	0,12	94,34	2,2	1,49	0,54	0,77	0,06	0,06	0,06	0	0,30	
		PLDS		/	/	/	/	/	/	/	/	/	/	/	/
			100%	/	/	/	/	/	/	/	/	/	/	/	/
BROJAČ KSBS03	GGL – Ispred Učiteljske škole, Centar	PGDS		29822	345	23943	795	133	2288	82	330	349	111	8	1439
			100%	1,16	80,29	2,66	0,44	7,67	0,28	1,10	1,17	0,37	0,03	4,82	
		PLDS		31774	456	25199	901	149	2519	97	321	302	168	11	1652
			100%	1,43	79,31	2,84	0,47	7,93	0,30	1,01	0,95	0,53	0,03	5,20	
BROJAČ KSBS04	GGL – Ispred zgrade BBI centra, Centar	PGDS		32877	329	28242	1039	133	938	64	232	63	188	7	1642
			100%	1,00	85,90	3,16	0,40	2,85	0,19	0,71	0,19	0,57	0,02	4,99	
		PLDS		34085	593	28310	2587	781	645	73	248	32	189	5	624
			100%	1,74	83,06	7,59	2,29	1,89	0,21	0,73	0,09	0,55	0,01	1,83	
BROJAČ KSBS05	GGL – Ispred Doma zdravlja Centar, Centar	PGDS		27758	396	24331	737	145	1041	56	304	68	148	15	515
			100%	1,43	87,65	2,66	0,52	3,75	0,20	1,10	0,25	0,53	0,06	1,86	
		PLDS		27632	548	25778	862	167	81	77	7	24	67	12	9
			100%	1,98	93,29	3,12	0,60	0,29	0,28	0,03	0,09	0,24	0,04	0,03	
BROJAČ KSBS06	GGL - Marijin dvor, Općina Centar	PGDS		26303	124	24464	874	177	130	48	82	58	219	39	90
			100%	0,47	93,01	3,32	0,67	0,49	0,18	0,31	0,22	0,83	0,15	0,34	
		PLDS		26600	182	22.672	1.899	208	661	95	205	51	187	21	420
			100%	0,68	85,23	7,14	0,78	2,48	0,36	0,77	0,19	0,70	0,08	1,58	
BROJAČ KSBS07	M 223 –Koševo (dvorane Zetra), Centar	PGDS		19126	0	17701	609	143	75	63	33	51	272	162	18
			100%	0,00	92,55	3,18	0,75	0,39	0,33	0,17	0,27	1,42	0,85	0,09	
		PLDS		19582	0	18181	615	149	87	78	35	47	218	151	23
			100%	0,00	92,84	3,14	0,76	0,44	0,40	0,18	0,24	1,11	0,77	0,12	
BROJAČ KSBS08	Skenderija, Centar	PGDS		20123	24	17836	519	83	48	37	3	10	264	210	2
			100%	0,12	88,64	2,58	0,41	0,24	0,18	0,02	0,05	1,31	1,04	0,01	
		PLDS		20713	60	18117	489	93	46	31	10	10	221	315	3
			100%	0,29	87,47	2,36	0,45	0,22	0,15	0,05	0,05	1,07	1,52	0,01	
BROJAČ KSBS10	Vraca, Općina Novo Sarajevo	PGDS		10539	4	9864	389	51	54	39	21	17	88	3	9
			100%	0,04	93,60	3,69	0,48	0,51	0,37	0,19	0,16	0,84	0,03	0,09	
		PLDS		/	/	/	/	/	/	/	/	/	/	/	/
			100%	/	/	/	/	/	/	/	/	/	/	/	
BROJAČ KSBS11	Pofalići, Novo Sarajevo (II tr) Ulica H. Čemerlića	PGDS		16864	23	14827	581	112	66	64	5	27	187	30	8
			100%	0,14	87,92	3,45	0,66	0,39	0,38	0,03	0,16	1,11	0,18	0,05	
		PLDS		16612	25	14606	591	125	70	75	5	29	194	13	7
			100%	0,15	87,93	3,56	0,75	0,42	0,45	0,03	0,18	1,17	0,08	0,04	
BROJAČ KSBS13	Pofalići, Novo Sarajevo: S.L, ulica Put života)	PGDS		17999	132	16238	712	108	73	73	7	30	58	1	395
			100%	0,73	90,22	3,96	0,60	0,41	0,40	0,04	0,16	0,32	0,01	2,20	

		PLDS	/	/	/	/	/	/	/	/	/	/	/	/
			100%	/	/	/	/	/	/	/	/	/	/	/
BROJAČ KSBS14	Grbavica, Novo Sarajevo: (III tr.) Ulica Topal Osman paše	PGDS	7122	18	6871	161	38	15	15	1	1	2	0	18
			100%	0,25	96,48	2,26	0,54	0,20	0,22	0,01	0,01	0,02	0,00	0,25
		PLDS	6947	46	6658	163	38	15	19	1	4	2	0	46
			100%	0,66	95,84	2,34	0,55	0,22	0,27	0,02	0,05	0,03	0,00	0,66
BROJAČ KSBS15	Pofalici (iza „Merkatora“), Novo Sarajevo, GAP,Ulica Drinska	PGDS	12390	21	11164	630	126	96	127	8	29	174	7	8
			100%	0,17	90,10	5,08	1,02	0,78	1,03	0,06	0,24	1,41	0,06	0,07
		PLDS	13096	37	11717	651	182	120	157	5	22	170	21	12
			100%	0,28	89,47	4,97	1,39	0,92	1,20	0,04	0,17	1,30	0,16	0,09
BROJAČ KSBS16	Hrasno, Novo Sarajevo: (IV tr.) Ulica Azize Šaćirbegović	PGDS	12539	34	11690	326	87	56	63	29	104	112	29	8
			100%	0,27	93,23	2,60	0,70	0,45	0,51	0,23	0,83	0,89	0,23	0,07
		PLDS	11726	47	10920	310	84	39	64	24	77	110	41	11
			100%	0,40	93,13	2,64	0,71	0,34	0,54	0,20	0,65	0,94	0,35	0,09
BROJAČ KSBS17	Čengić Vila, Novo Sarajevo: GGL, Ulica Zmaja od Bosne	PGDS	34265	0	32145	1207	195	171	129	28	117	201	57	14
			100%	0,00	93,81	3,52	0,57	0,50	0,38	0,08	0,34	0,59	0,17	0,04
		PLDS	34893	0	32654	1321	202	176	130	32	112	193	61	13
			100%	0,00	93,58	3,79	0,58	0,50	0,37	0,09	0,32	0,55	0,17	0,04
BROJAČ KSBS18	Čengić Vila, Peta transferzala (V tr.) Ulica Džemala Bijedića	PGDS	10891	1	10474	279	69	24	24	4	5	4	0	8
			100%	0,01	96,17	2,56	0,63	0,22	0,22	0,03	0,04	0,03	0,00	0,08
		PLDS	/	/	/	/	/	/	/	/	/	/	/	/
			100%	/	/	/	/	/	/	/	/	/	/	/
BROJAČ KSBS21	Alipašino polje, Općina Novi Grad Ulica Majdanska	PGDS	12503	224	11750	300	80	55	45	3	8	20	2	17
			100%	1,79	93,98	2,40	0,64	0,44	0,36	0,03	0,06	0,16	0,01	0,13
		PLDS	/	/	/	/	/	/	/	/	/	/	/	/
			100%	/	/	/	/	/	/	/	/	/	/	/
BROJAČ KSBS22	Ispred objekta preduzeća „Žica“, Općina Novi Grad, ulica Džemala Bijedića	PGDS	11168	2	10131	626	122	107	92	11	20	31	23	2
			100%	0,02	90,72	5,60	1,10	0,96	0,83	0,10	0,18	0,28	0,20	0,02
		PLDS	10730	18	9597	606	153	124	141	12	27	33	19	1
			100%	0,16	89,44	5,65	1,43	1,15	1,31	0,11	0,25	0,31	0,18	0,01
BROJAČ KSBS23	Alipašino polje – Alipašin most, Novi Grad: (IX tr.) Ulica Ive Andrića	PGDS	7532	1	6913	327	84	62	38	16	43	27	15	8
			100%	0,01	91,78	4,34	1,12	0,82	0,50	0,21	0,57	0,36	0,20	0,11
		PLDS	7509	19	6805	345	88	74	73	13	55	16	15	7
			100%	0,25	90,62	4,59	1,17	0,98	0,97	0,17	0,74	0,22	0,20	0,10
BROJAČ KSBS24	Alipašino polje, Općina Novi Grad: Bulevar Meše Selimovića	PGDS	33098	0	30483	1569	265	210	165	26	116	184	61	18
			100%	0,00	92,10	4,74	0,80	0,64	0,50	0,08	0,35	0,56	0,19	0,06
		PLDS	34256	0	31569	1564	281	212	225	30	121	165	59	29
			100%	0,00	92,16	4,57	0,82	0,62	0,66	0,09	0,35	0,48	0,17	0,09
BROJAČ KSBS25	Nedžarići, Općina Novi Grad: (X tr.) Ante Babića	PGDS	26395	99	24659	831	117	73	49	25	21	265	242	13
			100%	0,38	93,42	3,15	0,44	0,28	0,19	0,10	0,08	1,00	0,92	0,05
		PLDS	25915	111	24134	845	122	79	51	33	23	251	252	14
			100%	0,43	93,13	3,26	0,47	0,30	0,20	0,13	0,09	0,97	0,97	0,05
BROJAČ KSBS26	Alipašin most, Novi Grad: GAP (Ulica Safeta Zajke)	PGDS	14705	2	13037	890	192	181	116	18	67	152	42	7
			100%	0,02	88,66	6,05	1,30	1,23	0,79	0,13	0,46	1,04	0,28	0,05
		PLDS	15911	23	13927	1033	227	255	194	19	65	127	38	2
			100%	0,15	87,53	6,49	1,43	1,60	1,22	0,12	0,41	0,80	0,24	0,01
BROJAČ KSBS27	Stup – Nedžarići, Općina Iliđža (XI tr.)	PGDS	6244	2	5853	256	65	26	25	0	8	3	0	6
			100%	0,03	93,74	4,09	1,05	0,42	0,39	0,00	0,13	0,05	0,00	0,10
		PLDS	/	/	/	/	/	/	/	/	/	/	/	/

			100%	/	/	/	/	/	/	/	/	/	/	/	
BROJAČ KSBS29a	Rajlovačka cesta, Novi Grad	PGDS	6619	6	5400	450	178	141	227	45	122	16	15	18	
			100%	0,09	81,59	6,80	2,69	2,13	3,43	0,67	1,85	0,24	0,23	0,28	
		PLDS	/	/	/	/	/	/	/	/	/	/	/	/	/
			100%	/	/	/	/	/	/	/	/	/	/	/	/
BROJAČ KSBS30	Kasindolska cesta, Južna longitudinala, općina Ilidža	PGDS	7777	8	7244	333	76	37	33	6	7	28	1	5	
			100%	0,10	93,15	4,28	0,98	0,48	0,42	0,07	0,09	0,36	0,01	0,06	
		PLDS	/	/	/	/	/	/	/	/	/	/	/	/	/
			100%	/	/	/	/	/	/	/	/	/	/	/	/
BROJAČ KSBS32	Sadžak – Skladovi Općina Ilidža	PGDS	6953	5	5970	485	136	106	123	24	41	40	17	6	
			100%	0,07	85,86	6,98	1,95	1,52	1,77	0,35	0,59	0,57	0,25	0,09	
		PLDS	/	/	/	/	/	/	/	/	/	/	/	/	/
			100%	/	/	/	/	/	/	/	/	/	/	/	/
BROJAČ KSBS33	Malešići, Ilijaš: R 403	PGDS	7247	8	6136	463	118	119	104	20	80	140	55	3	
			100%	0,11	84,67	6,39	1,63	1,64	1,43	0,28	1,11	1,94	0,75	0,04	
		PLDS	7552	12	6415	480	141	132	124	19	84	102	41	2	
			100%	0,16	84,95	6,35	1,87	1,75	1,65	0,25	1,11	1,35	0,54	0,02	
BROJAČ KSBS34	Raskrsnica za Trnovo, Dejiće i Pendićice, Općina Trnovo	PGDS	1835	2	1541	159	50	22	28	16	12	4	0	0	
			100%	0,12	83,98	8,68	2,70	1,20	1,54	0,87	0,66	0,21	0,00	0,00	
		PLDS	1693	14	1508	96	31	12	20	5	6	1	0	1	
			100%	0,80	89,08	5,66	1,83	0,70	1,17	0,30	0,37	0,07	0,00	0,07	
BROJAČ KSBS35	Mostarsko raskršće (Škripovci-Luščić), Ilidža: Zapadni prilaz gradu	PGDS	32829	8	28492	2114	469	543	382	130	402	212	134	7	
			100%	0,02	86,62	6,43	1,43	1,65	1,16	0,40	1,22	0,64	0,41	0,02	
		PLDS	37617	121	32221	2453	578	702	506	159	517	235	121	4	
			100%	0,32	85,66	6,52	1,54	1,86	1,35	0,42	1,37	0,63	0,32	0,01	
BROJAČ KSBS37	Naselje Matiči, Hadžići	PGDS	862	4	757	52	16	12	12	2	6	1	0	0	
			100%	0,48	87,85	6,00	1,86	1,38	1,38	0,21	0,69	0,07	0,00	0,00	
		PLDS	957	6	816	62	17	15	20	7	6	5	0	2	
			100%	0,64	85,23	6,48	1,81	1,57	2,09	0,76	0,64	0,48	0,00	0,24	

Objašnjenje kategorija: A0-Motori; A1 - Putnički automobil, Putnički automobil sa prikolicom; A2 - Kombinovana vozila, Kombinovana vozila sa prikolicom; B1 - Laka teretna vozila; B2 - Srednje teška vozila; B3 - Teška teretna vozila; B4 - Teška teretna vozila; B5 - Teška teretna vozila sa poluprikolicom (Tegljači); C1 - Autobusi; C2 - Zglobni autobusi; X - Nekategorisana vozila.

7.



ODABRANI PODACI KONTINUALNOG AUTOMATSKOG BROJANJA



7. ODABRANI PODACI KONTINUALNOG AUTOMATSKOG BROJANJA SAOBRAĆAJA

Brojačka mjesta poredana su prema identifikacionoj oznaci brojača i lokaciji mjesta. Osnovne karakteristike saobraćaja prikazane su pomoću osam grafikona i to:

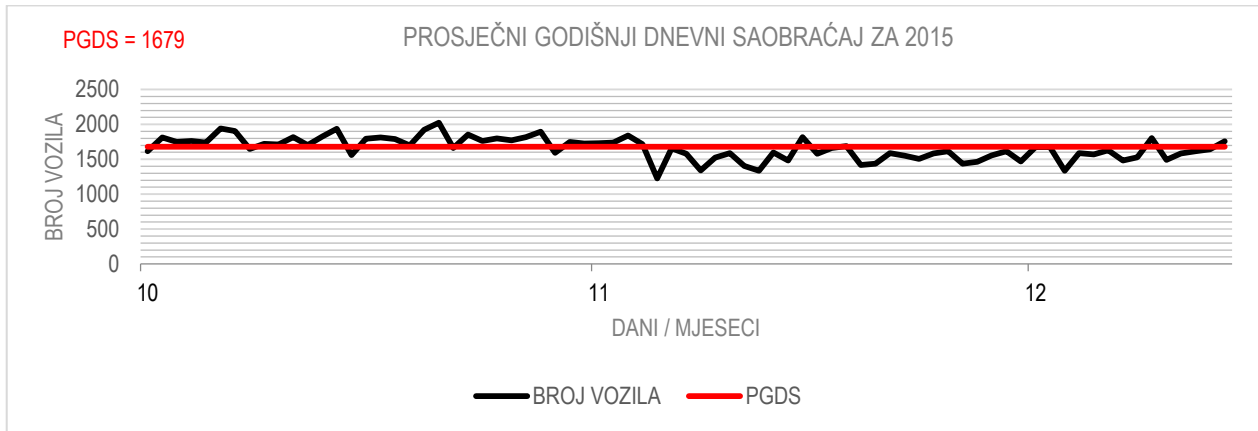
- Grafik 1: DNEVNI SAOBRAĆAJ PO MJESECIMA SA PGDS.
- Grafik 2: PROSJEČNI SATNI SAOBRAĆAJ (u danu)
- Grafik 3: PROSJEČNI SATNI SAOBRAĆAJ U DANIMA SEDMICE
- Grafik 4: SATNA RASPODJELA SAOBRAĆAJNOG TOKA
- Grafik 5: UDJEL 200 VRŠNIH SATI U PGDS-u
- Grafik 6: RASPODJELA 200 VRŠNIH SATI PO SATIMA U DANU
- Grafik 7: RASPODJELA 200 VRŠNIH SATI PO DANIMA U SEDMICI
- Grafik 8: RASPODJELA 200 VRŠNIH SATI PO MJESECIMA U GODINI

Ovi dijagrami se odnose na cijelu godinu, odnosno za vrijeme ispravnog rada brojača.

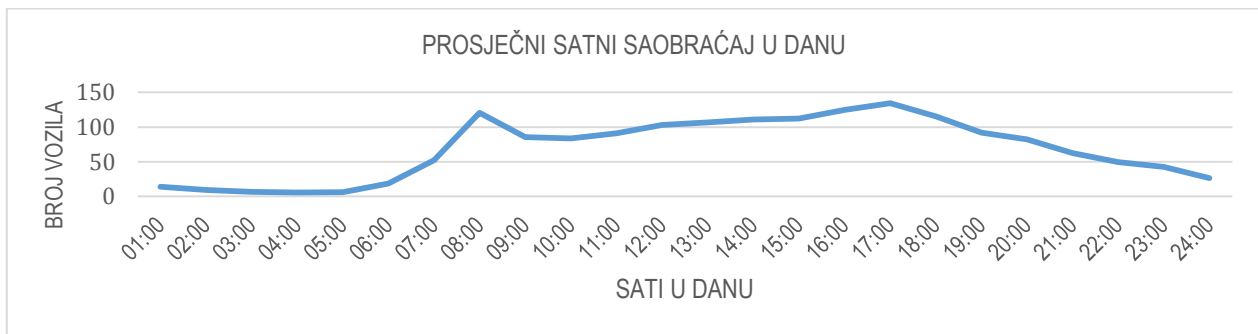
U narednim dijagramima prikazana je grafička analiza podataka sa brojača sa osam dijagrama koji obuhvaćaju cjelovitu analizu podataka sa pojedinog brojača.

U nastavku je data grafička analiza i obrada dobijenih rezultata sa lokaliteta kontinualnih automatskih brojača saobraćaja, njih 29 koji su brojali saobraćaj u 2015. godini na mreži saobraćajnica u nadležnosti Direkcije za puteve Kantona Sarajevo.

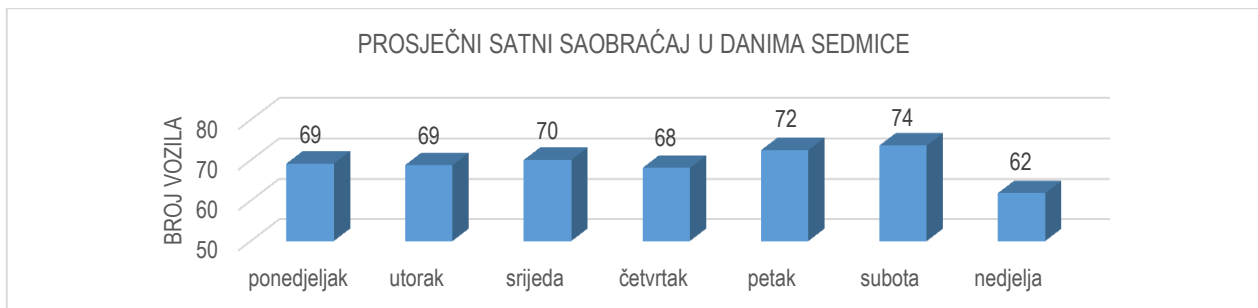
Identifikaciona oznaka brojača	KSBS02
Naziv i oznaka dionice	R-447 Dariva – granica entiteta
Lokacija brojača	R-447 Dariva – granica Entiteta, općina Stari Grad



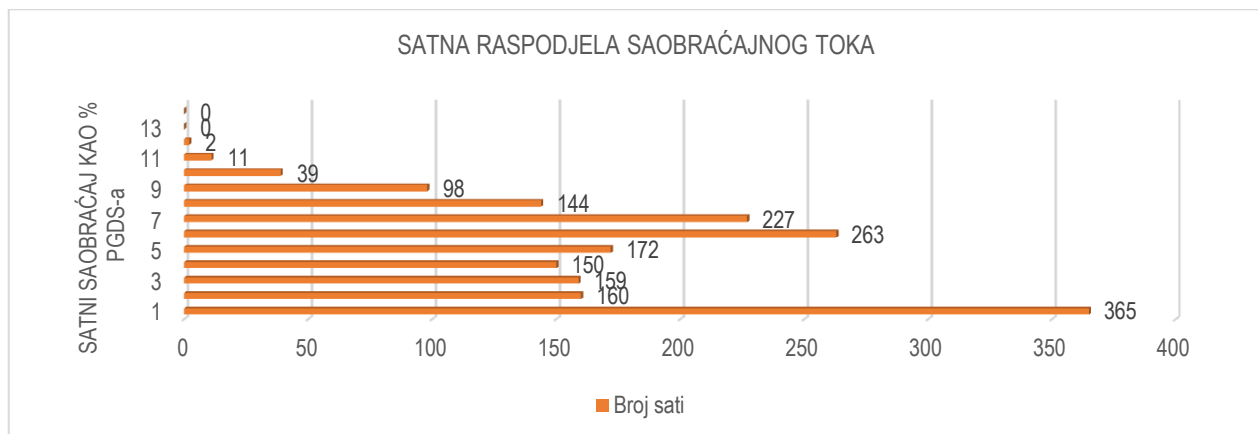
KSBS02



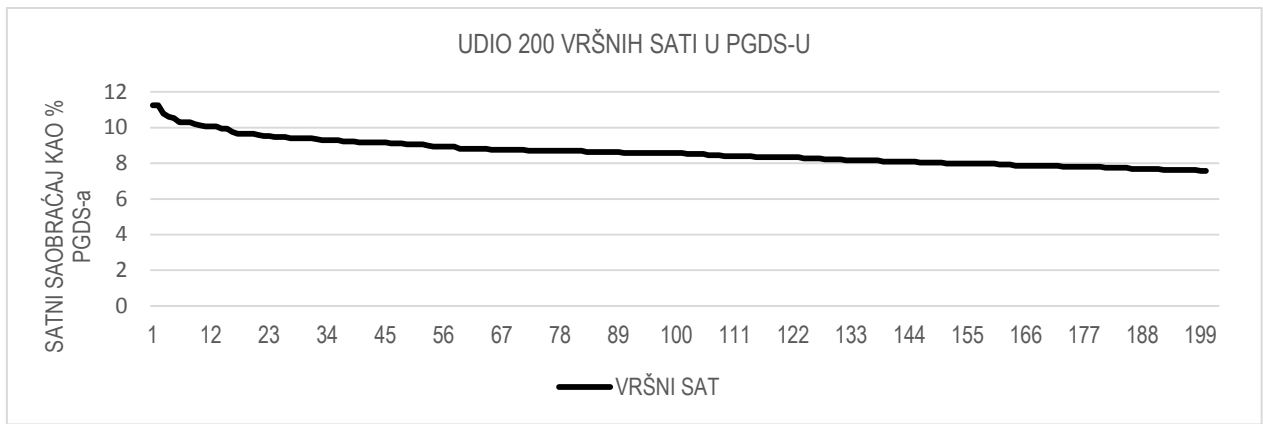
KSBS02



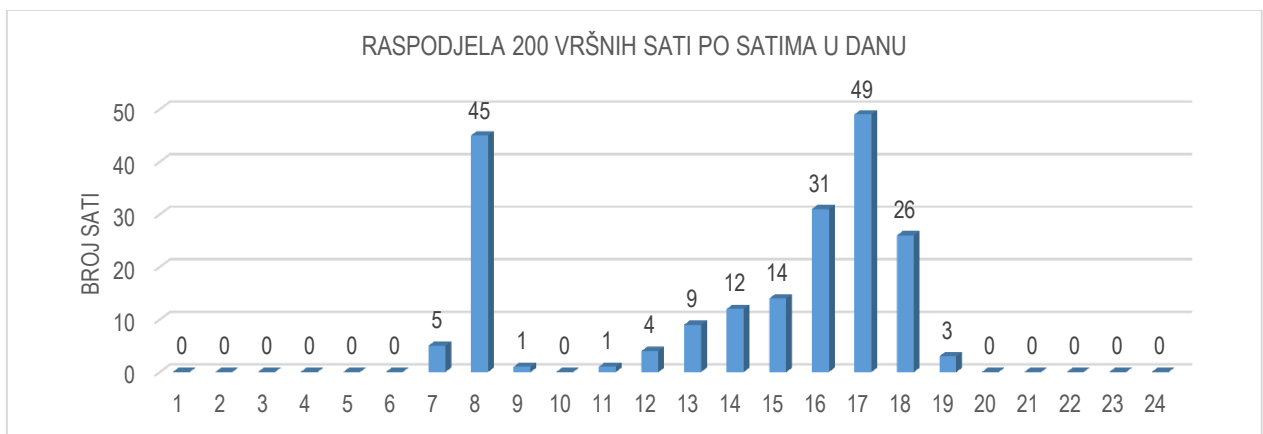
KSBS03



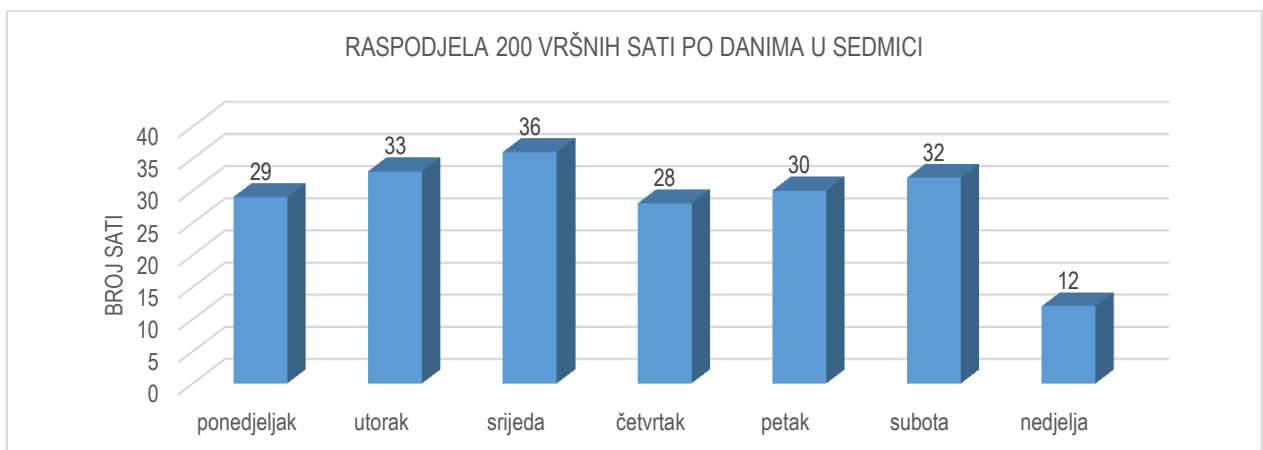
KSBS02



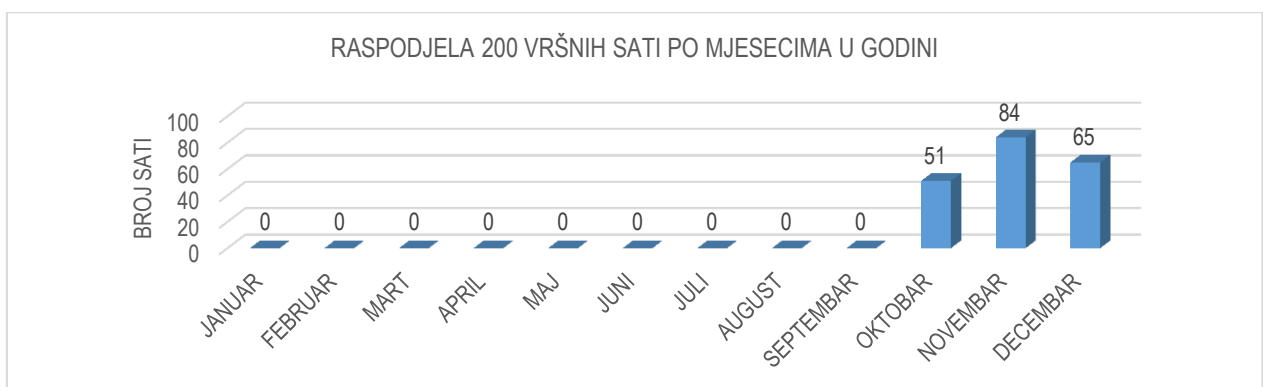
KSBS02



KSBS02

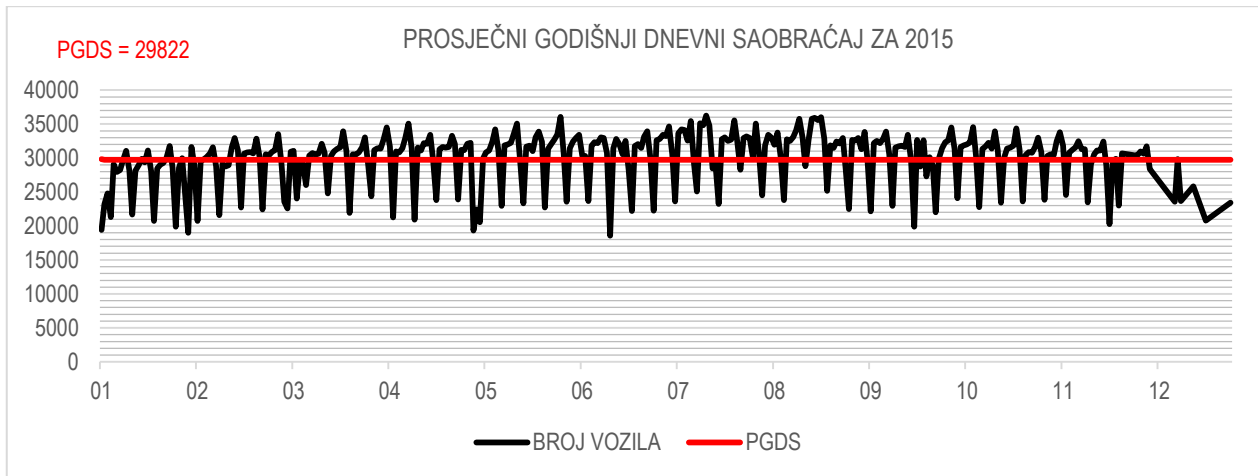


KSBS02

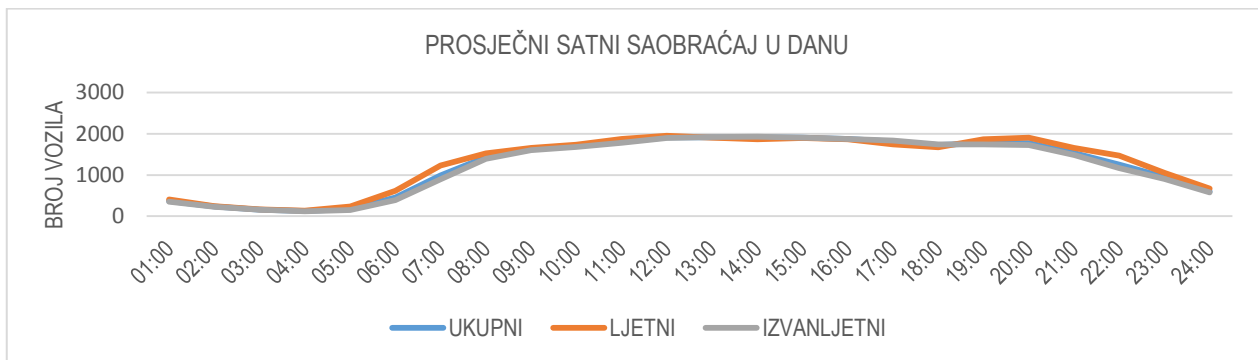


KSBS02

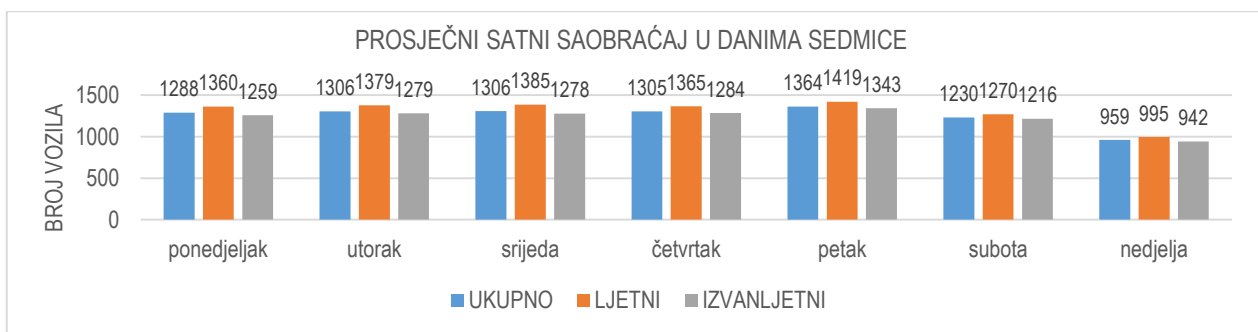
Identifikaciona oznaka brojača	KSBS03
Naziv i oznaka dionice	M 223, DIONICA: Raskrsnica ulica Hamze Hume i Hisete - Obala Kulina Bana do raskrsnice sa ulicom Telali kod Vijećnice
Lokacija brojača	Glavna gradska longitudinala – Ispred Učiteljske škole, Općina Centar



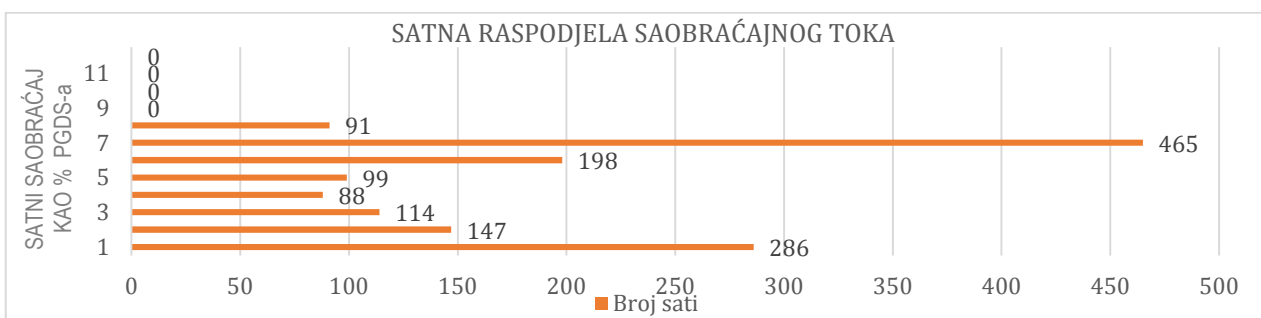
KSBS03



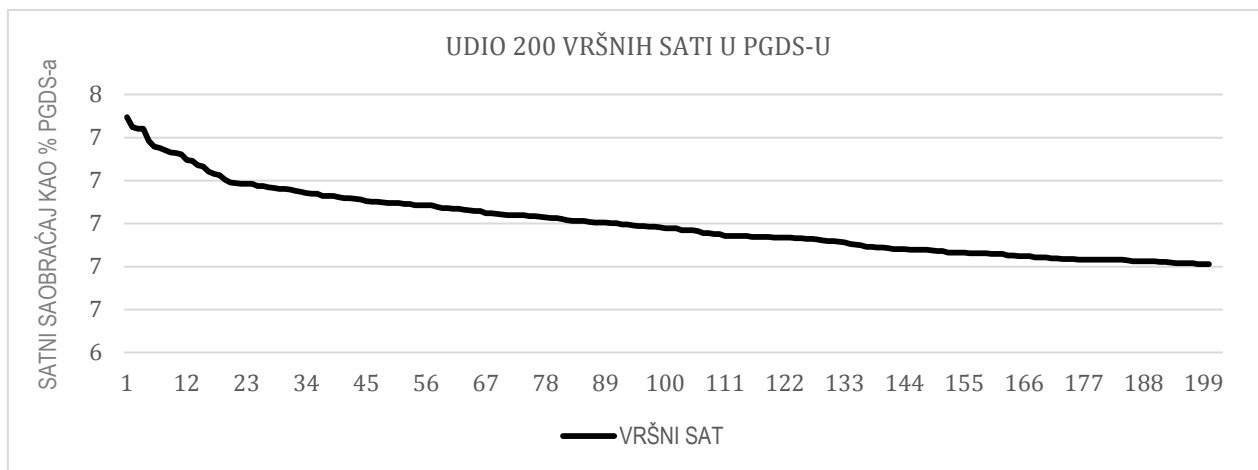
KSBS03



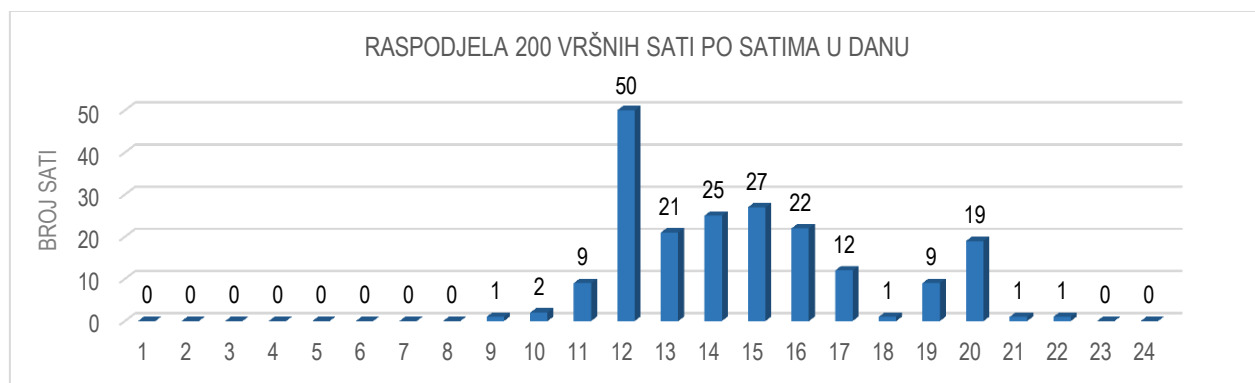
KSBS03



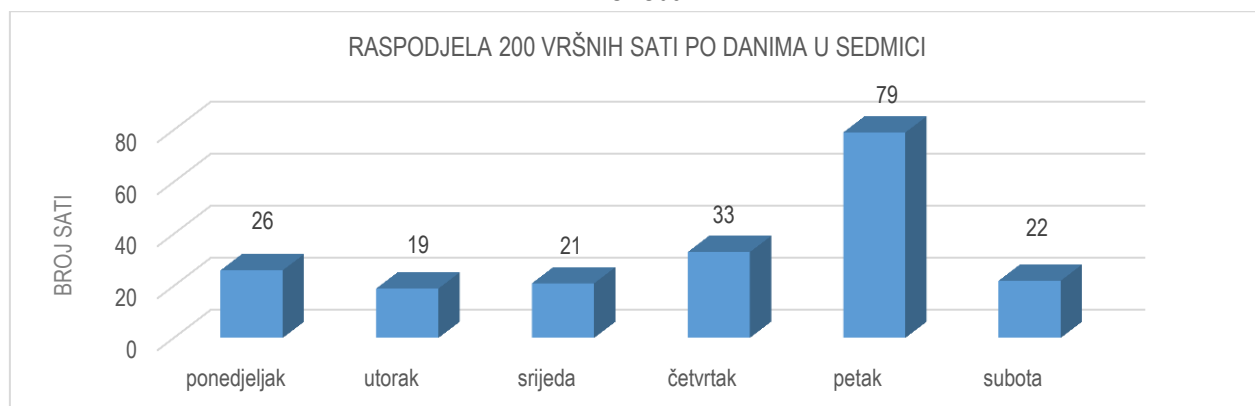
KSBS03



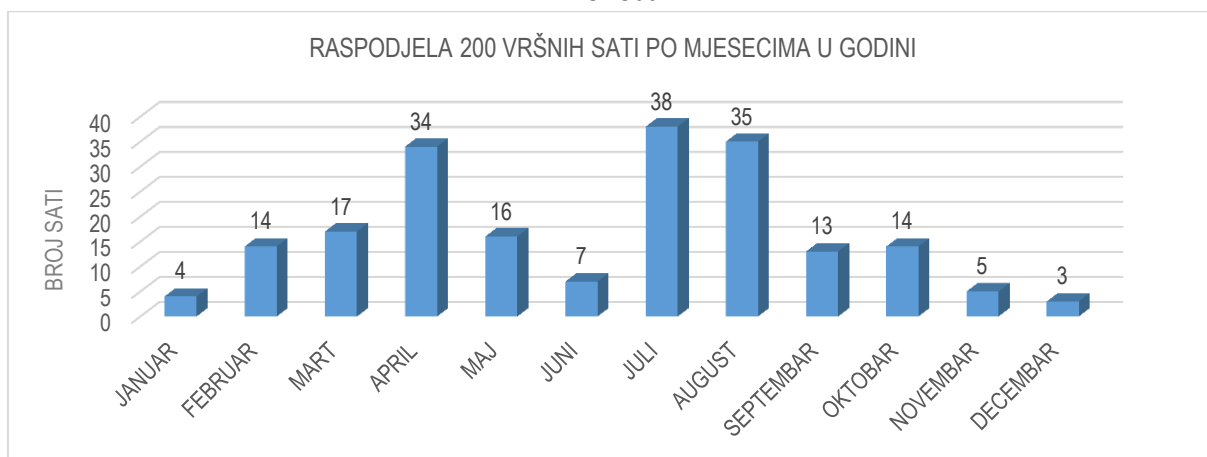
KSBS03



KSBS03

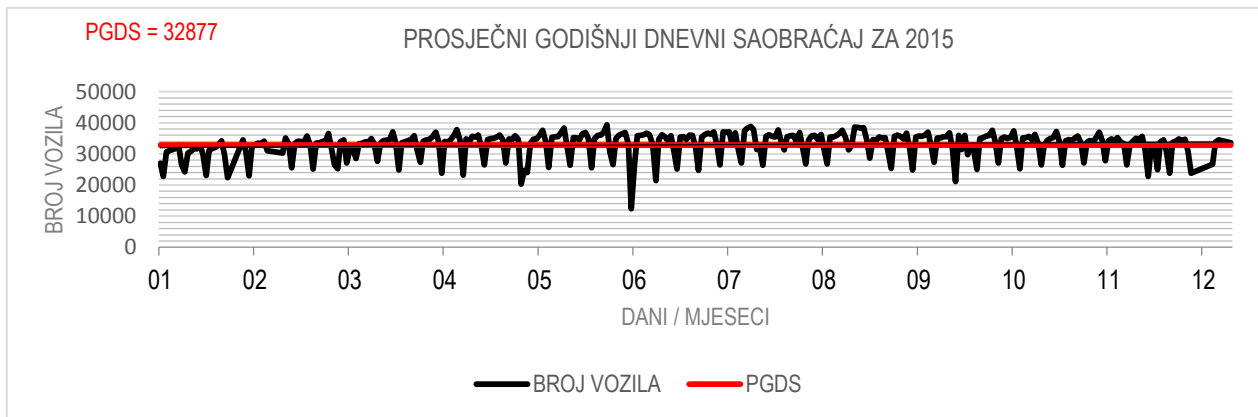


KSBS03

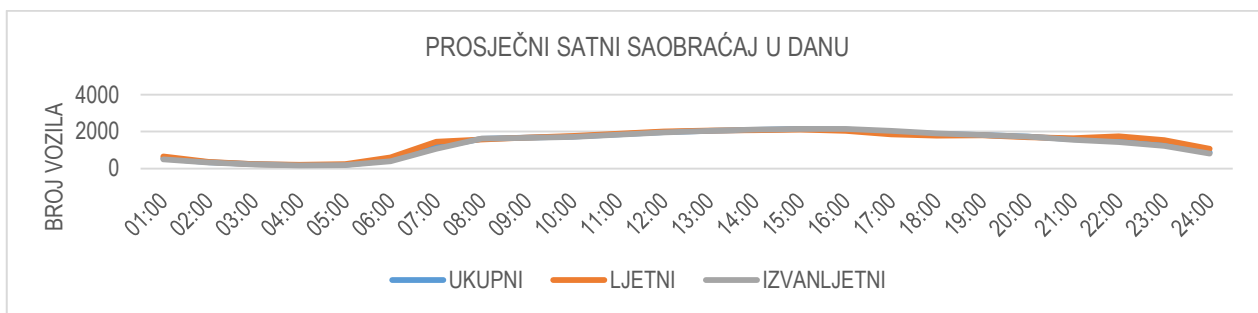


KSBS03

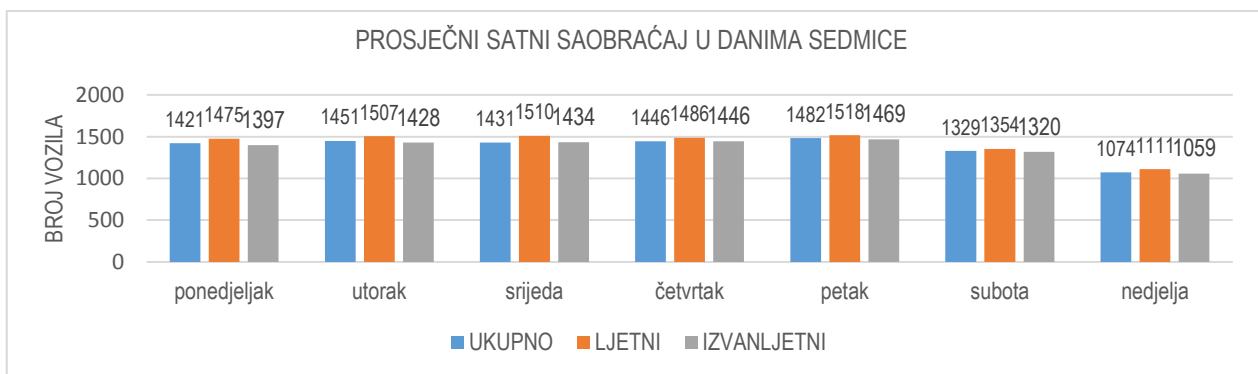
Identifikaciona oznaka brojača	KSBS04
Naziv i oznaka dionice	M 223, DIONICA: Raskrsnica ulica Obala Kulina bana i Telali kod Vijećnice – ulica Telali – Mula Mustafe Bašeskije – Maršala Tita (do raskršća sa Alipašinom ulicom)
Lokacija brojača	Glavna gradska longitudinala – Ispred zgrade BBI centra, Općina Centar



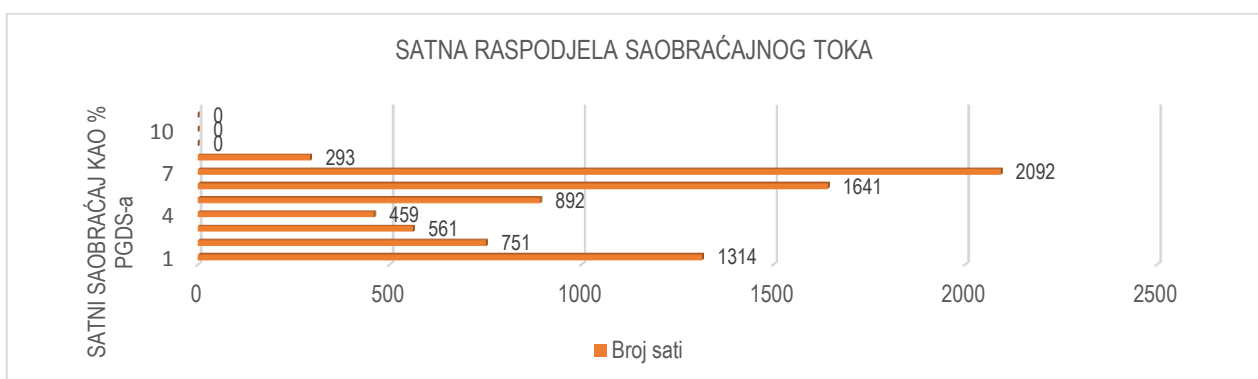
KSBS04



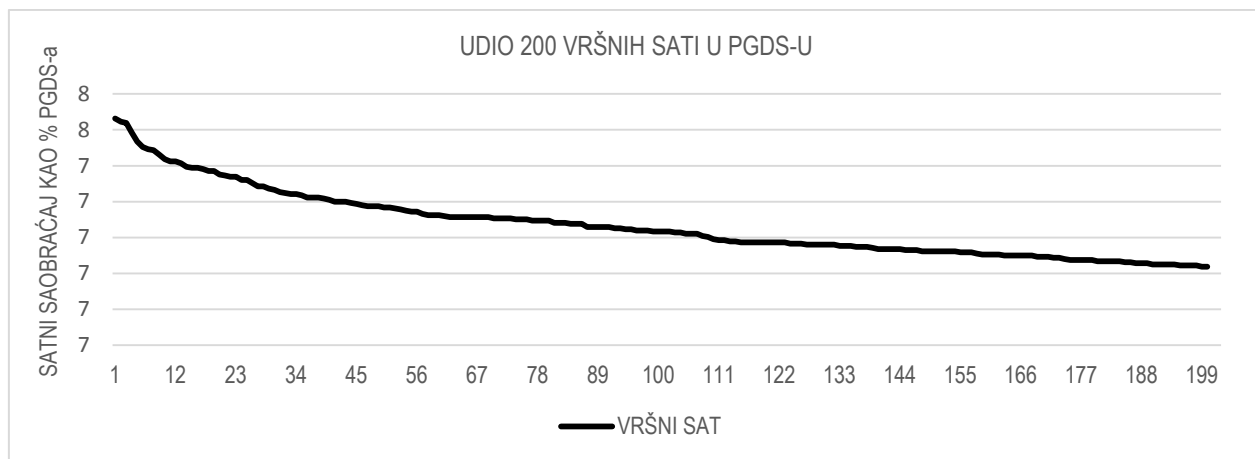
KSBS04



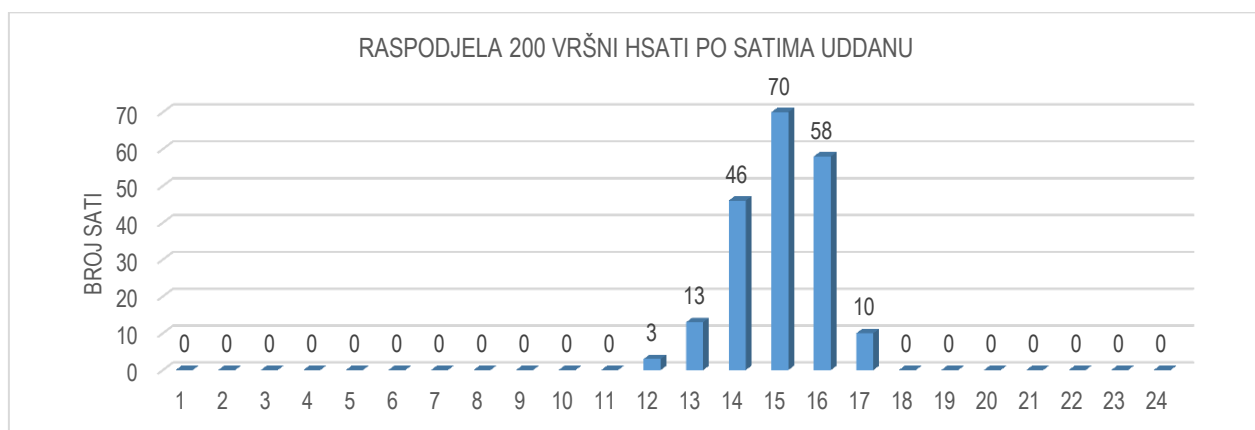
KSBS04



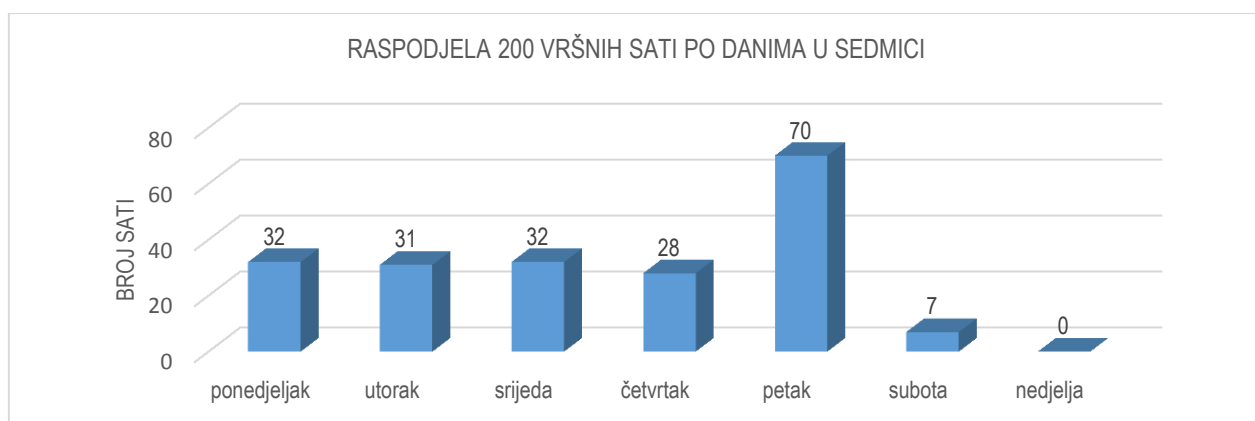
KSBS04



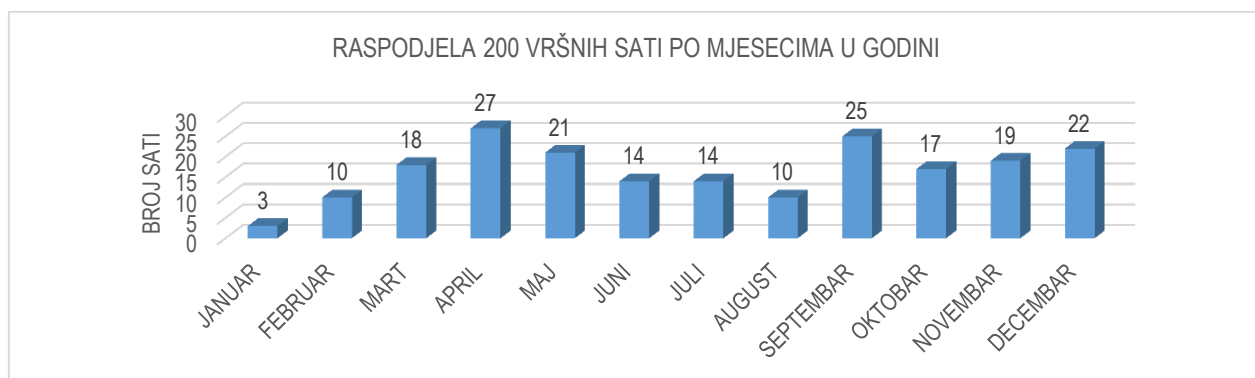
KSBS04



KSBS04

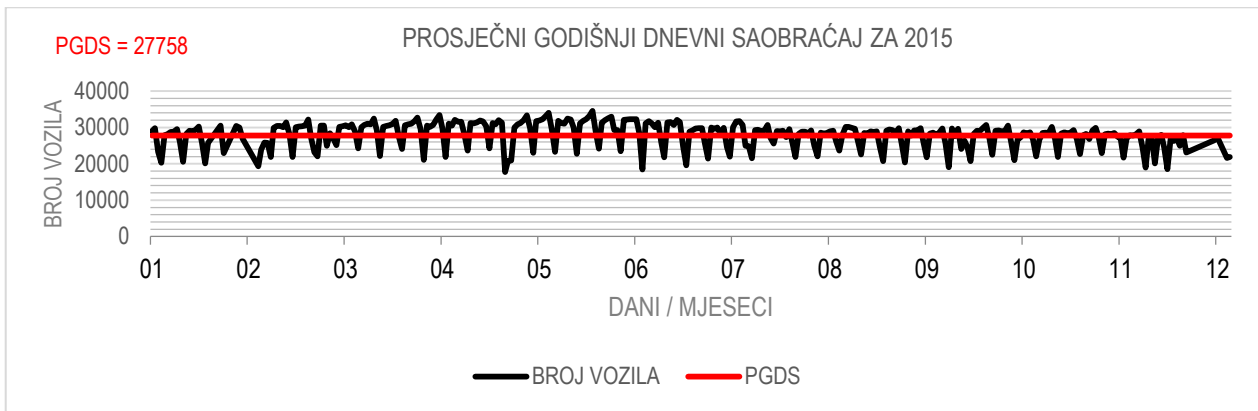


KSBS04

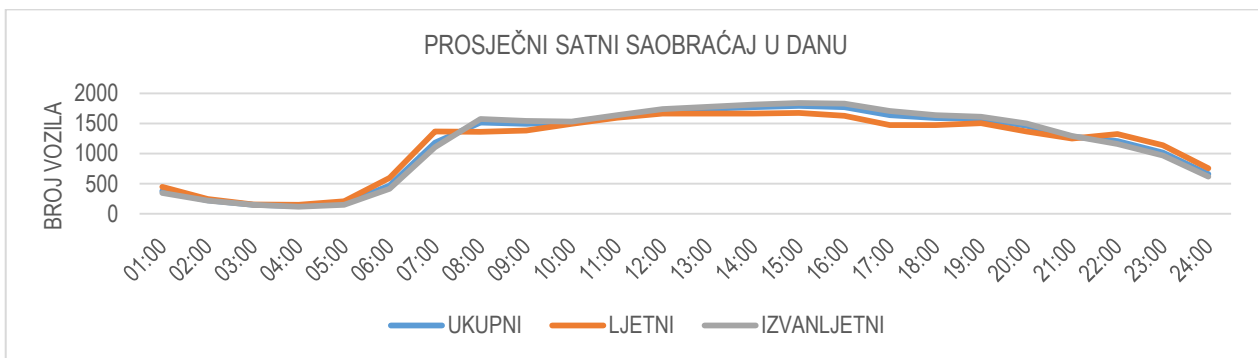


KSBS04

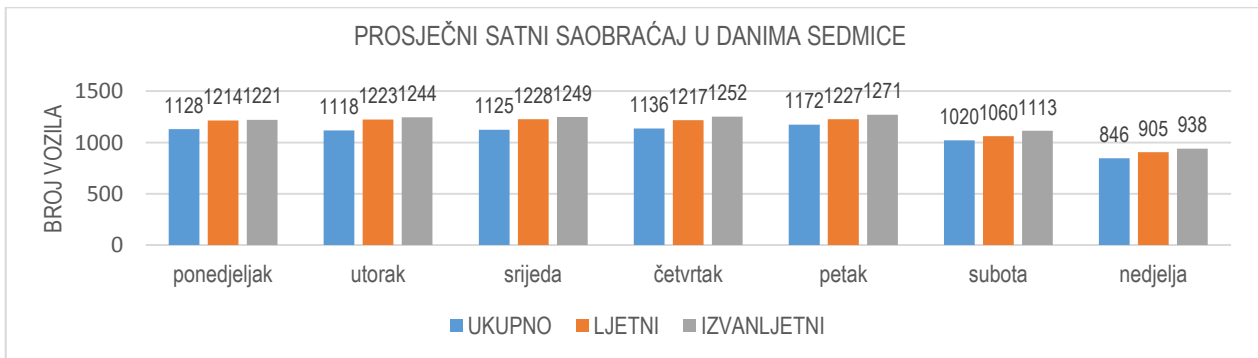
Identifikaciona oznaka brojača	KSBS05
Naziv i oznaka dionice	R 902, DIONICA: ulica Maršala Tita od raskrsnice sa Alipašinom ulicom do raskrsnice sa ulicom Zmaja od Bosne
Lokacija brojača	Glavna gradska longitudinalna – Ispred Doma zdravlja Centar, Općina Centar



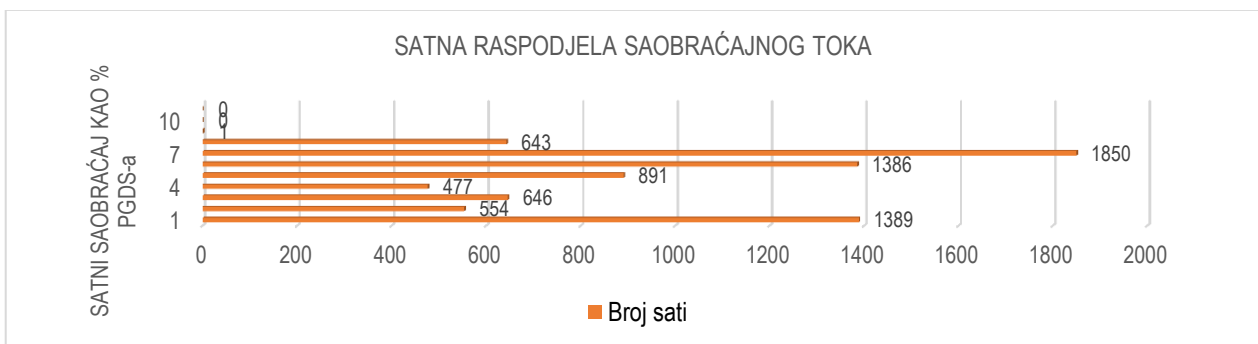
KSBS05



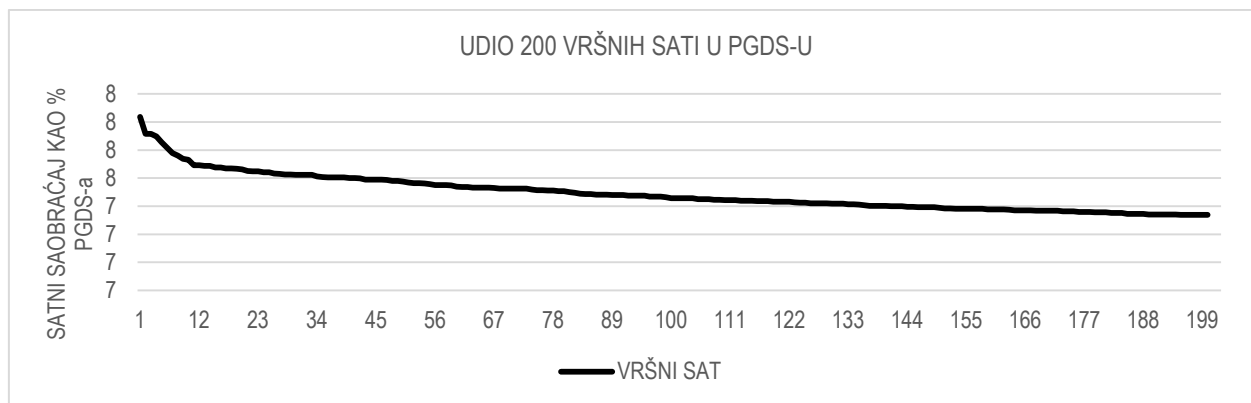
KSBS05



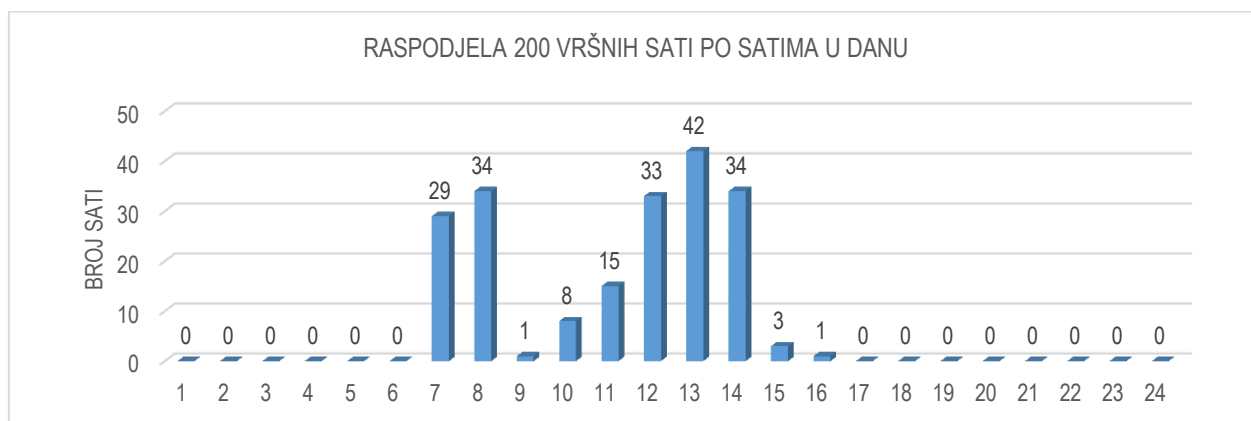
KSBS05



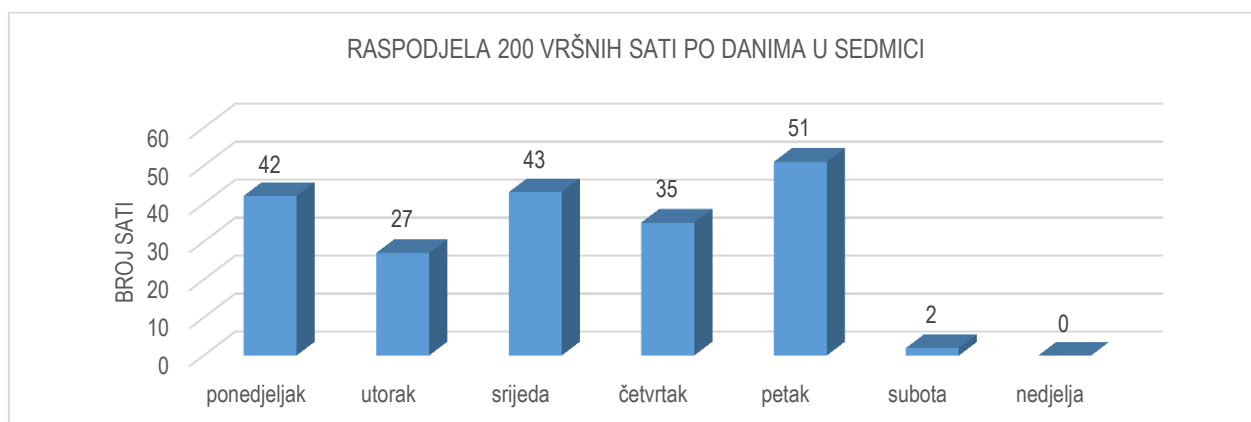
KSBS05



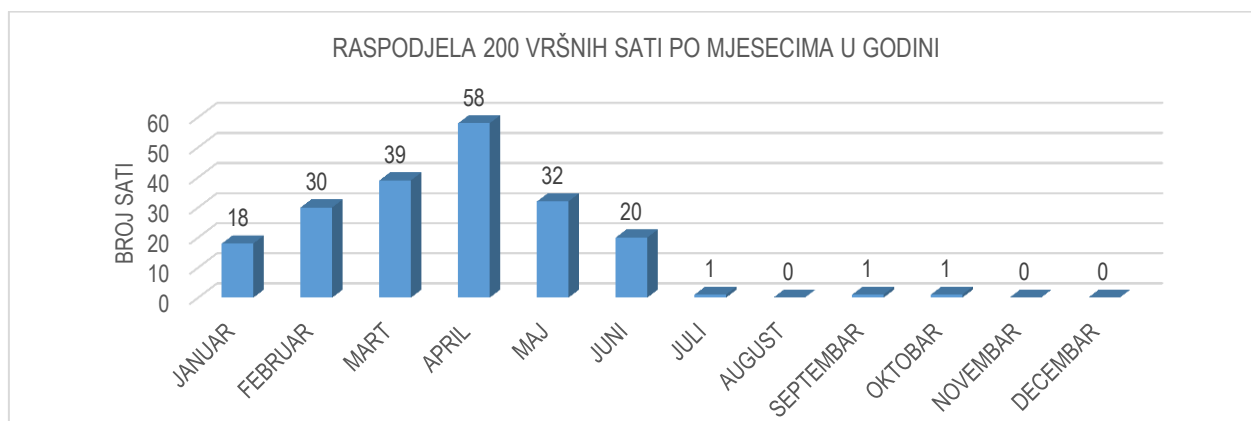
KSBS05



KSBS05

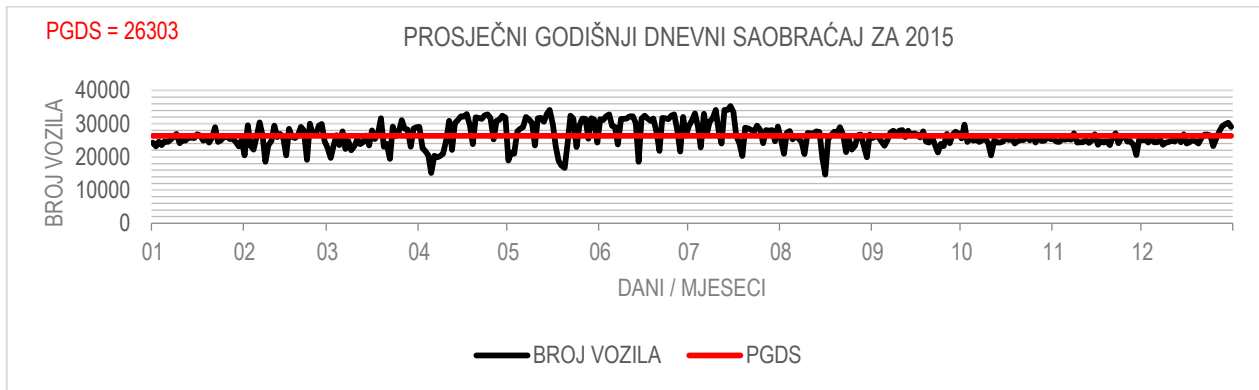


KSBS05

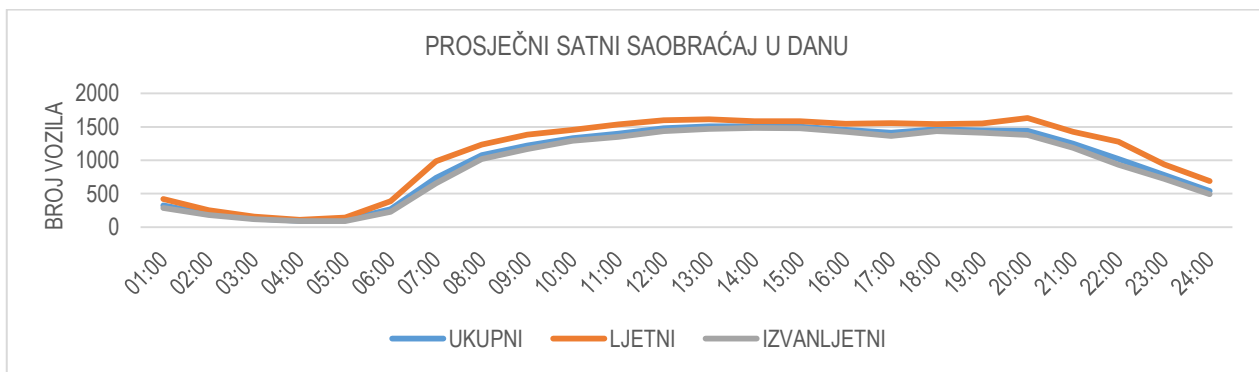


KSBS05

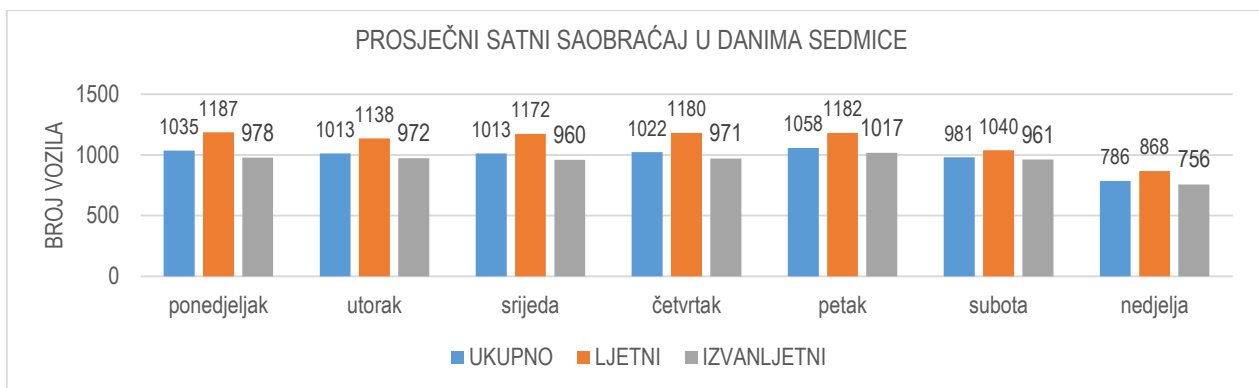
Identifikaciona oznaka brojača	KSBS06
Naziv i oznaka dionice	R 902, DIONICA: ulica Hiseta od raskrsnice sa ulicom Zmaja od Bosne do raskrsnice sa ulicom Hamze Hume
Lokacija brojača	Glavna gradska longitudinala - Marijin Dvor, Općina Centar



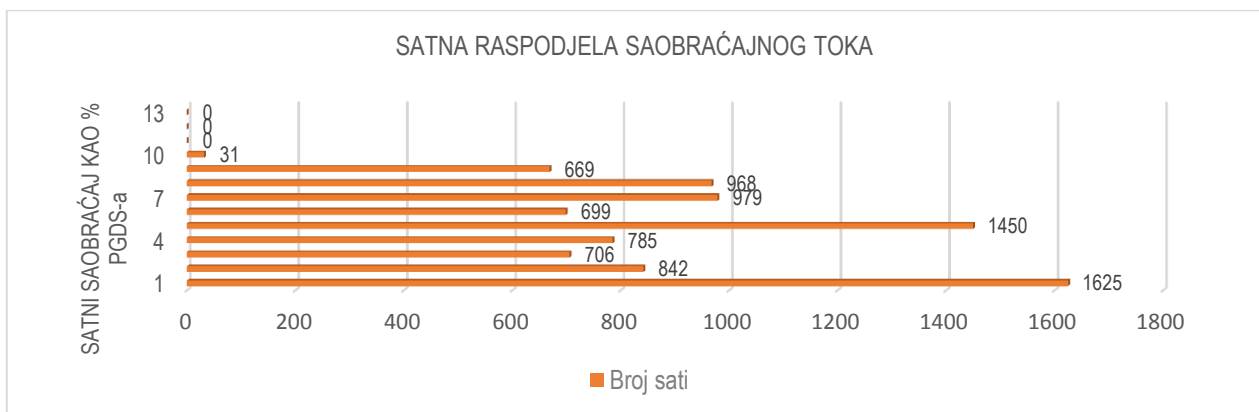
KSBS06



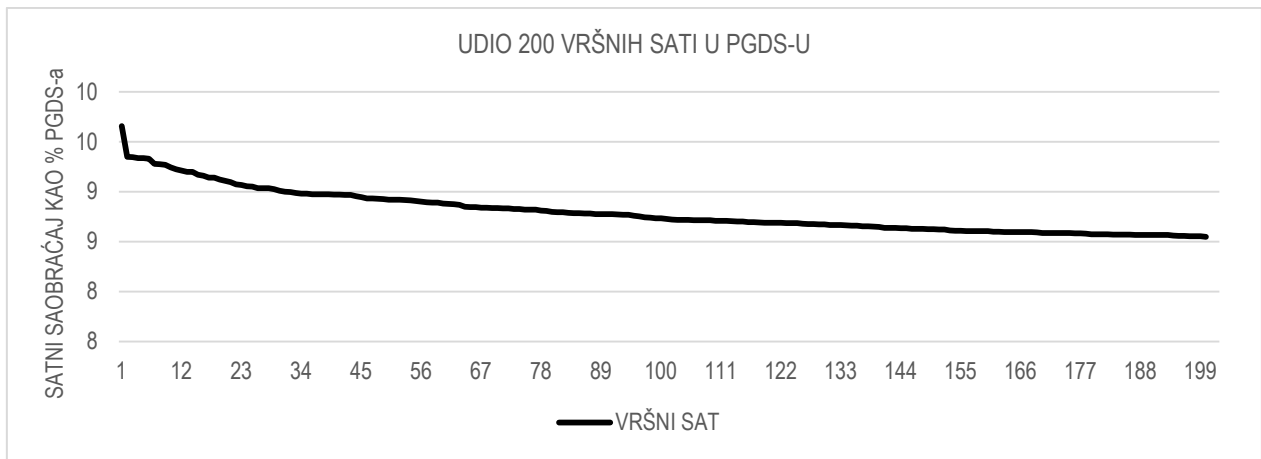
KSBS06



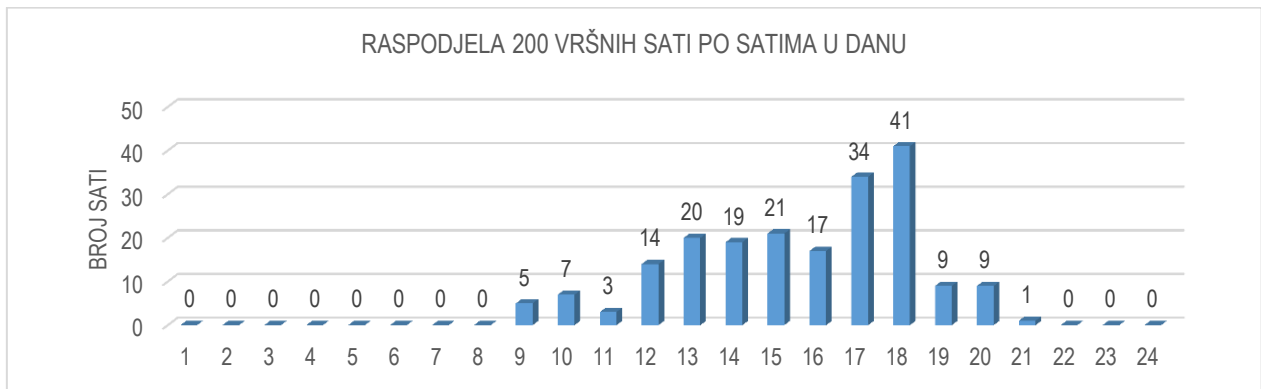
KSBS06



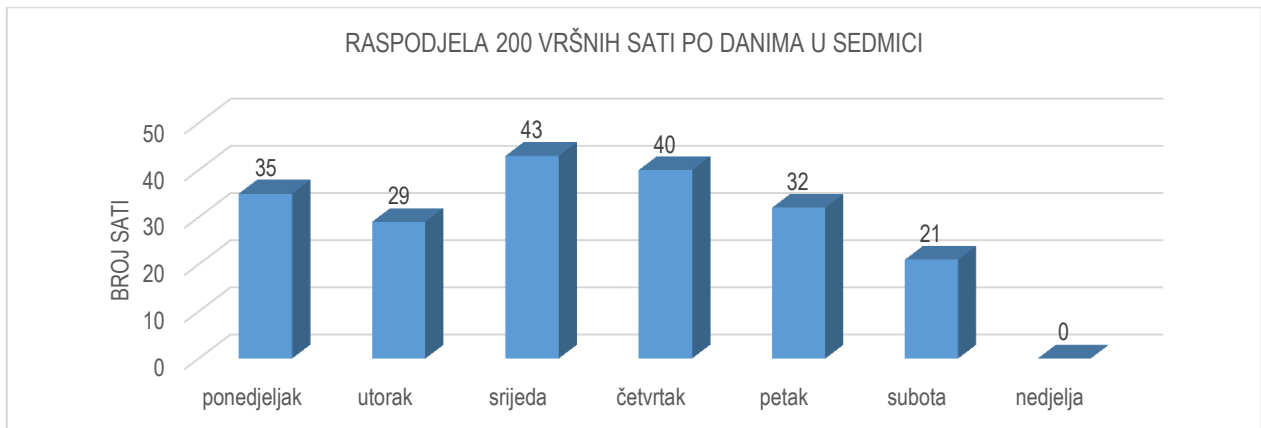
KSBS06



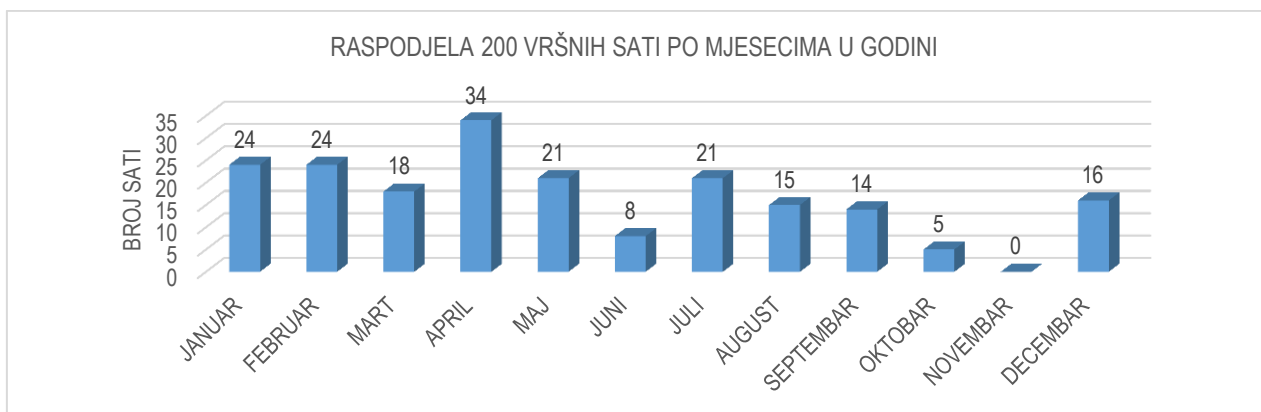
KSBS06



KSBS06



KSBS06

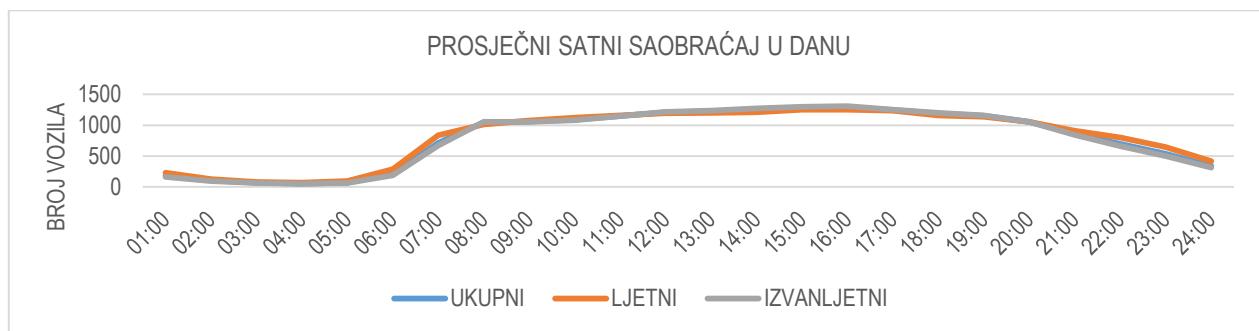


KSBS06

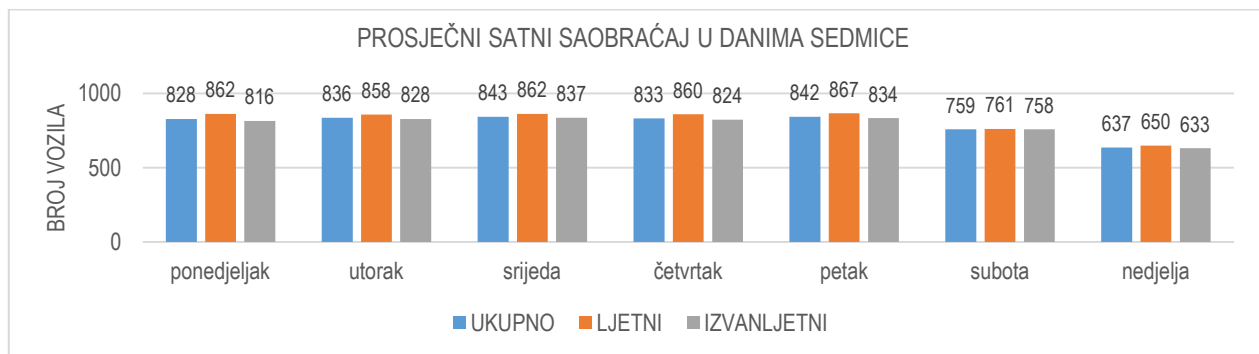
Identifikaciona oznaka brojača	KSBS07
Naziv i oznaka dionice	M 223, DIONICA: Alipašina ulica od stadiona Koševo do raskrsnice sa ulicom Maršala Tita kod Higijenskog zavoda
Lokacija brojača	M 223 – Koševo (kod dvorane Zetra), Općina Centar



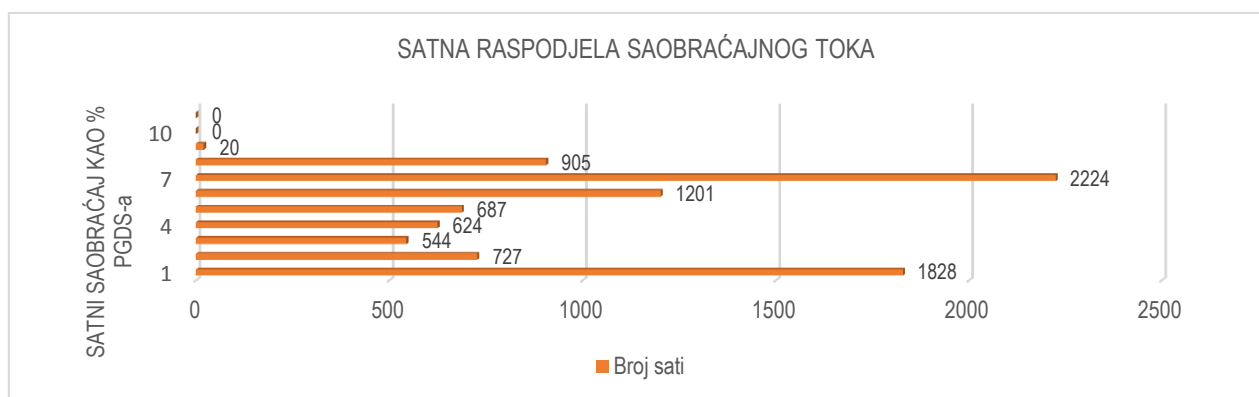
KSBS07



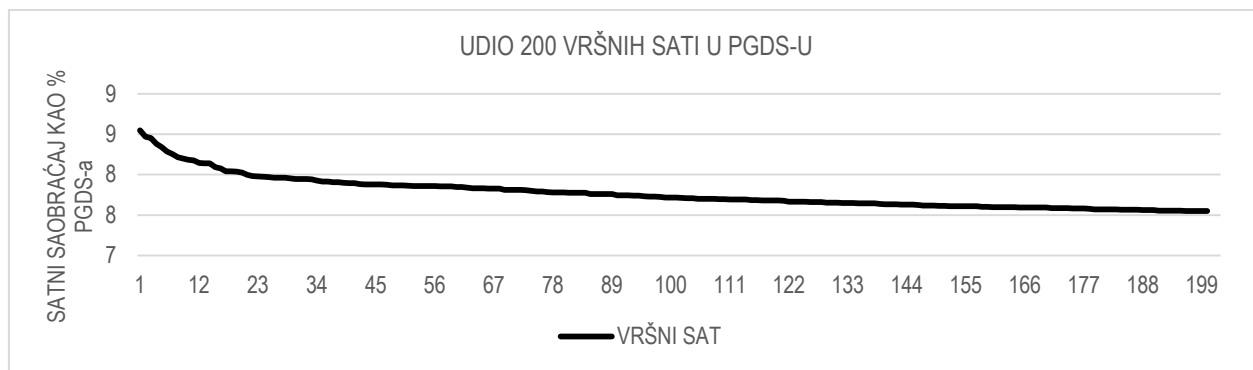
KSBS07



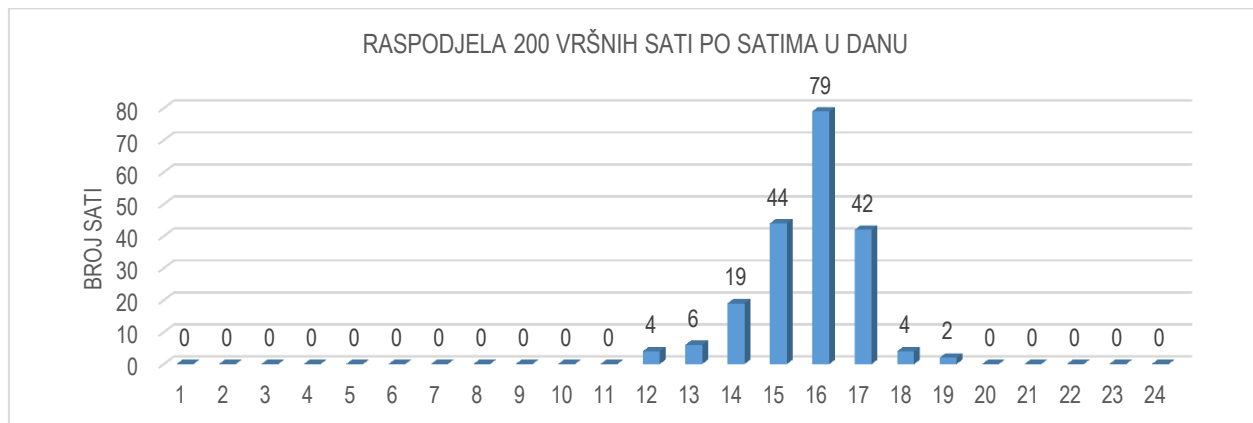
KSBS07



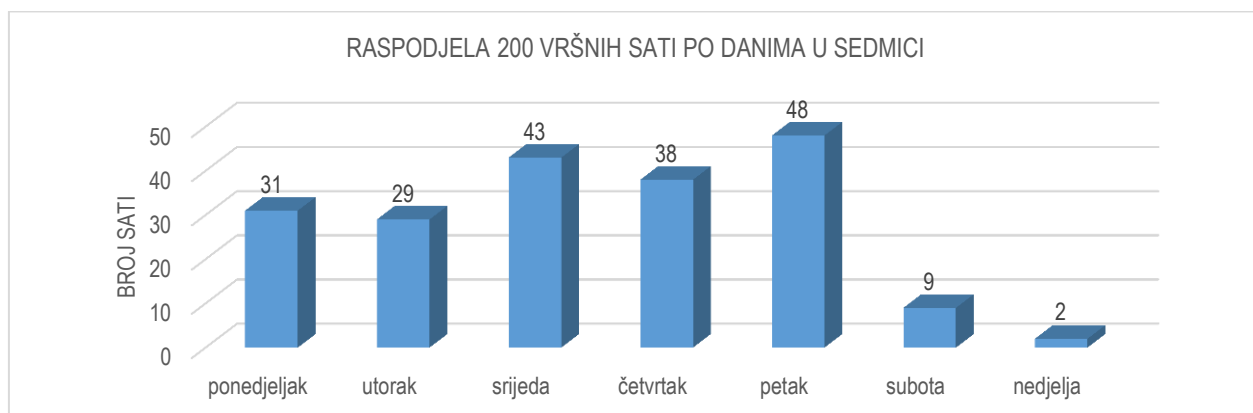
KSBS07



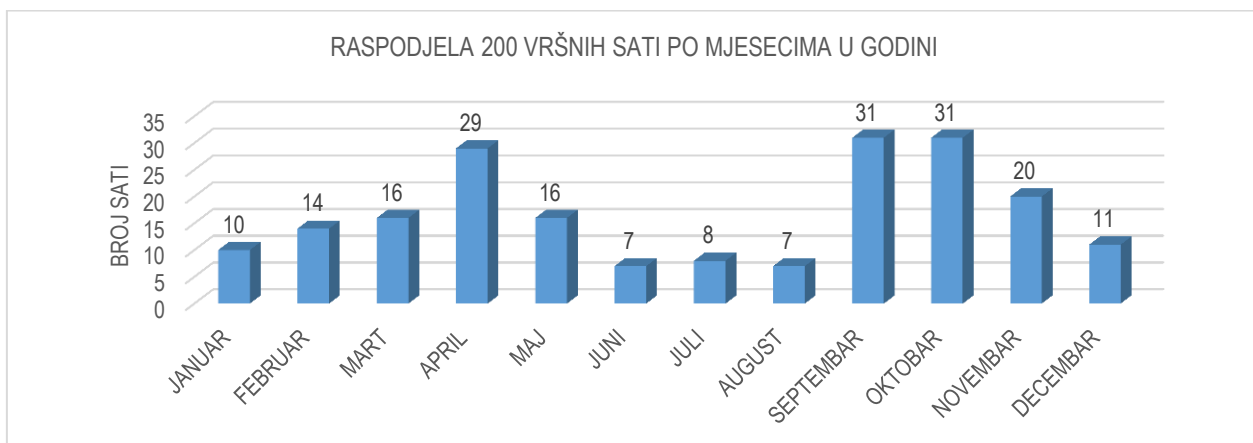
KSBS07



KSBS07

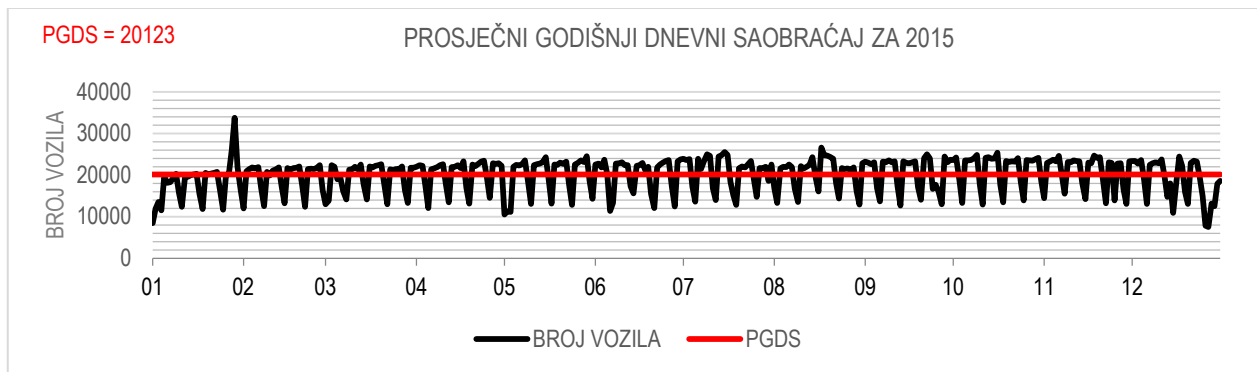


KSBS07

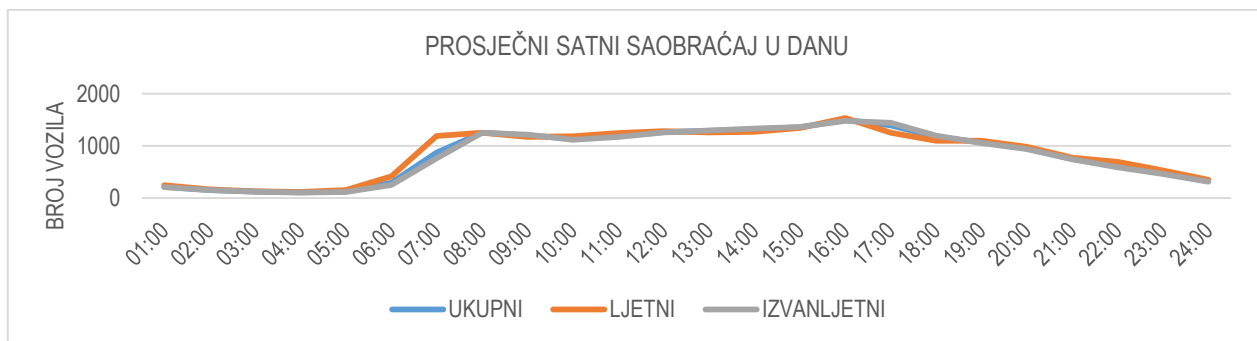


KSBS07

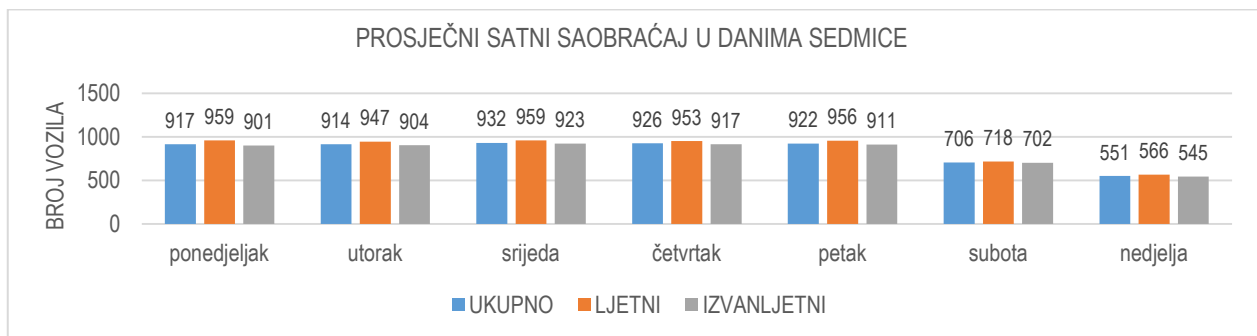
Identifikaciona oznaka brojača	KSBS08
Naziv i oznaka dionice	R 904, DIONICA: raskrsnica ulica Azize Šaćirbegović – i Zvorničke–Zvornička– Zagrebačka–Terezija–raskrsnica ulice Terezije i Skenderije
Lokacija brojača	Skenderija, Općina Centar



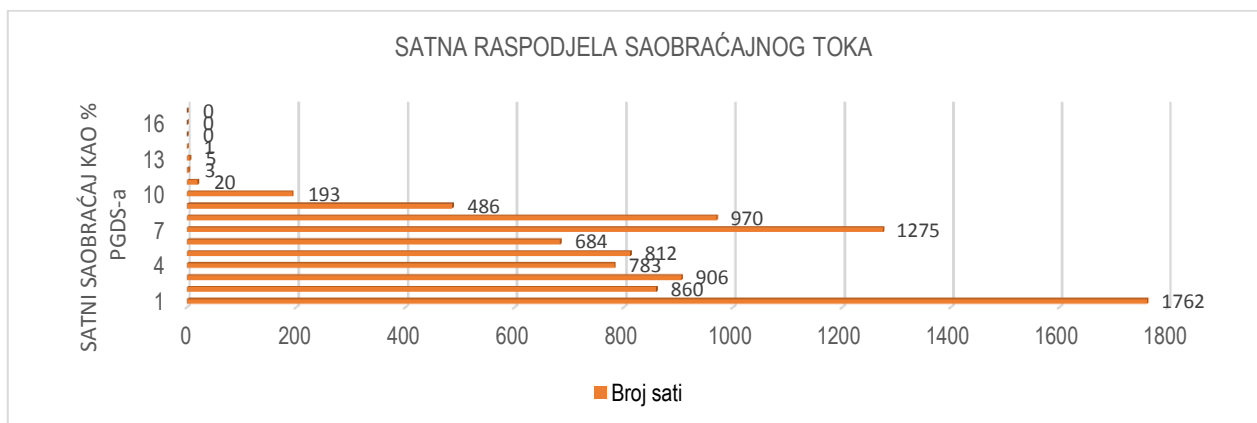
KSBS08



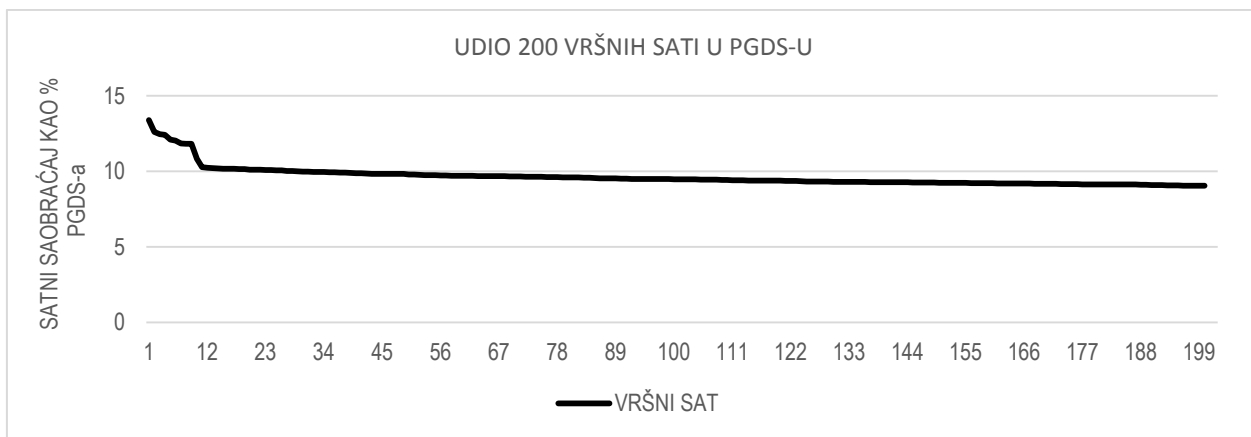
KSBS08



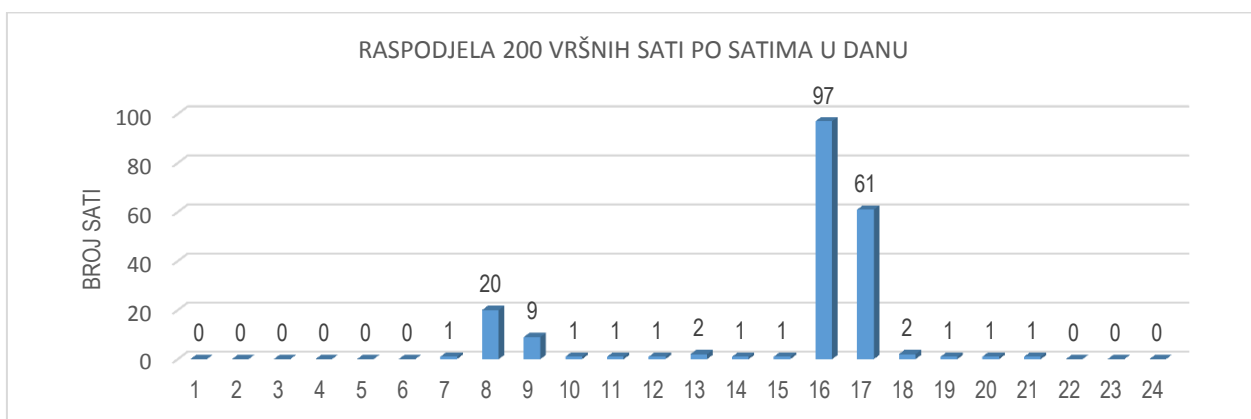
KSBS08



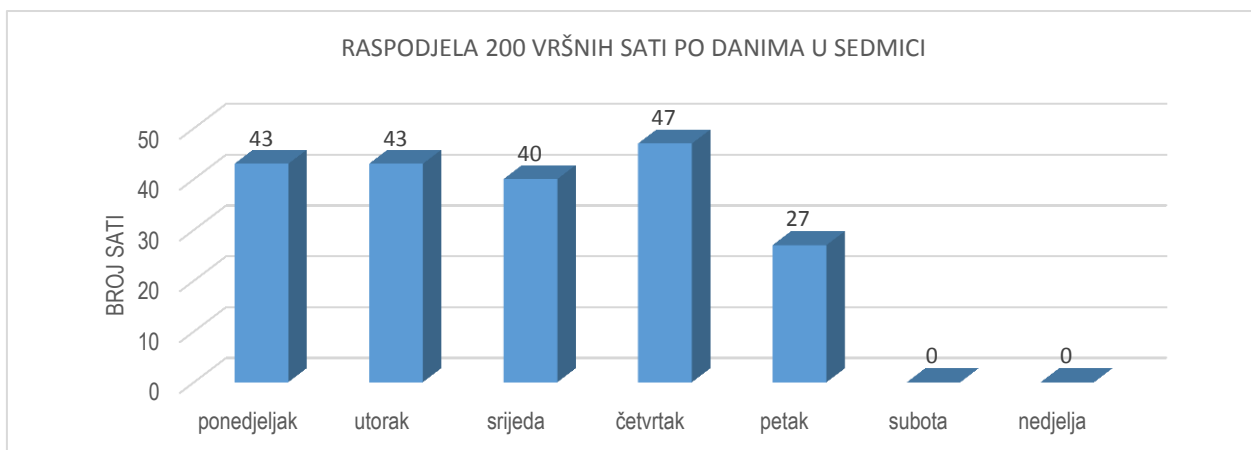
KSBS08



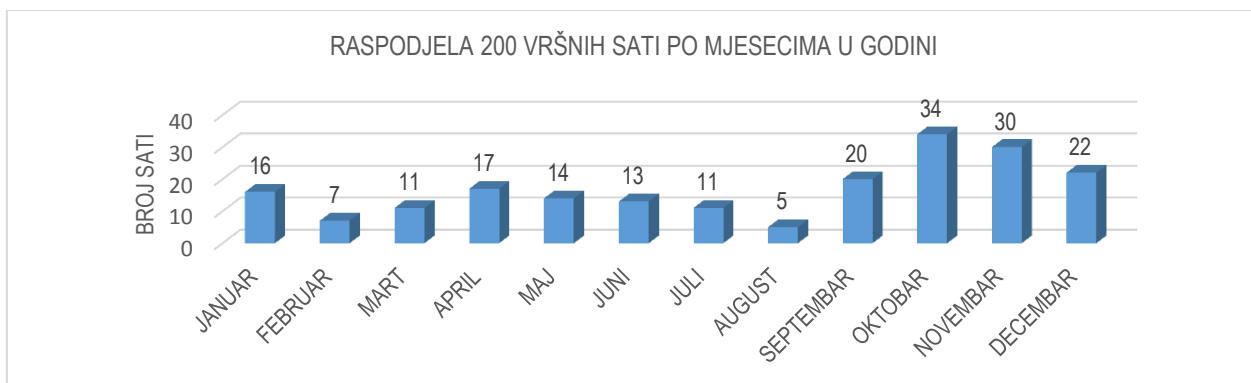
KSBS08



KSBS08

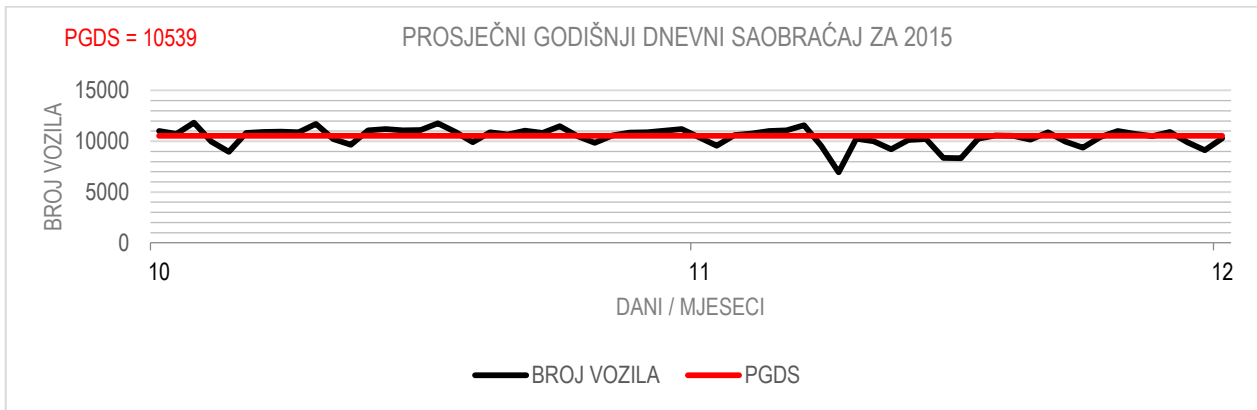


KSBS08

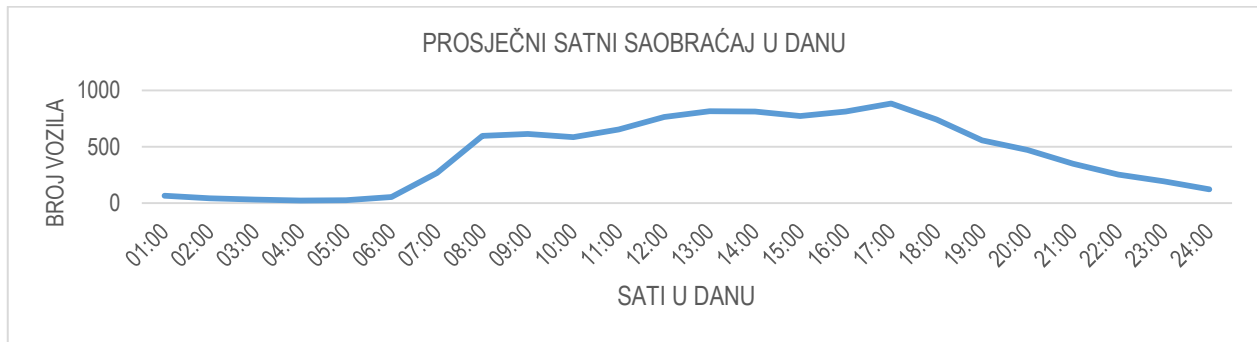


KSBS08

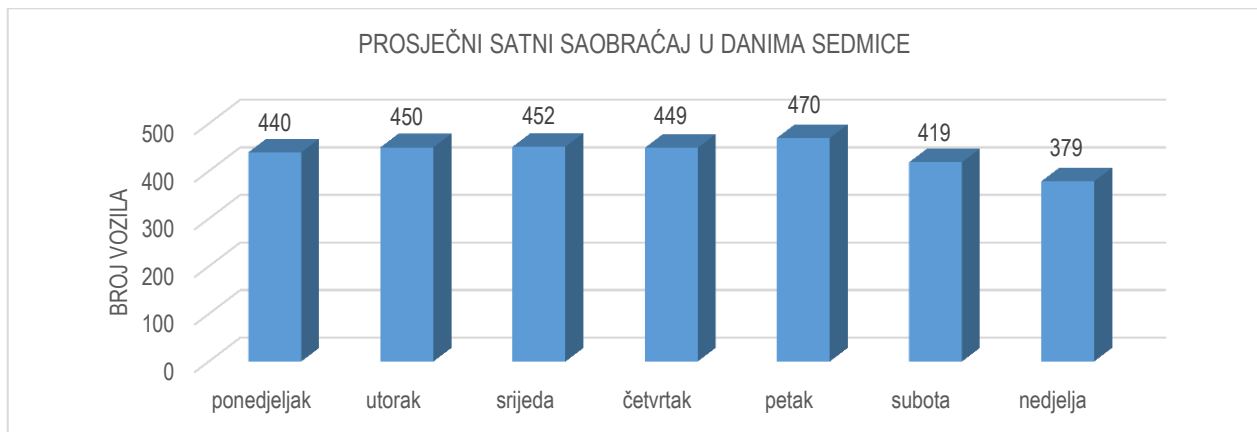
Identifikaciona oznaka brojača	KSBS10
Naziv i oznaka dionice	Derviša Numića (II tr.), Vraca
Lokacija brojača	Vraca, Općina Novo Sarajevo



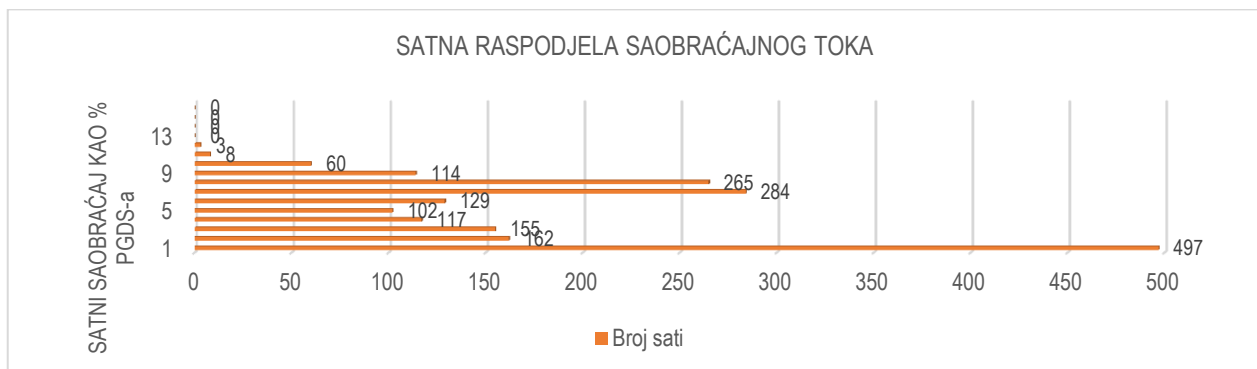
KSBS10



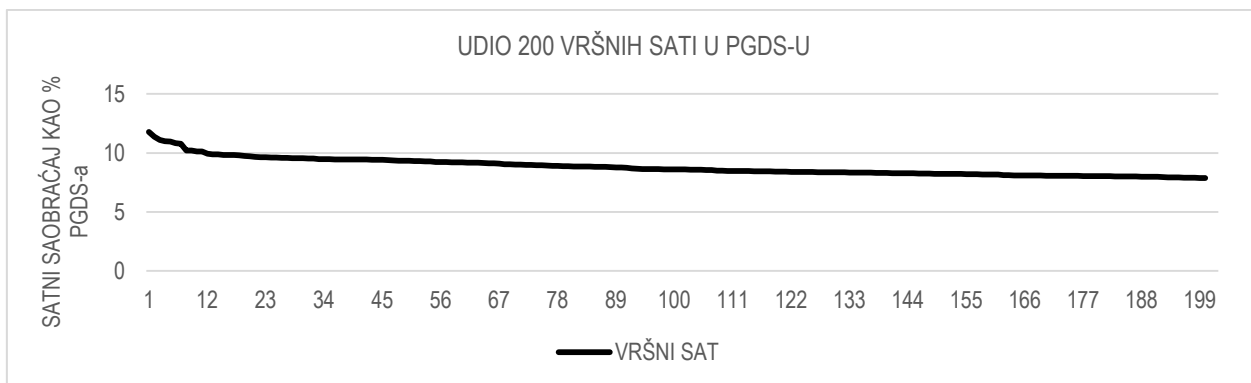
KSBS10



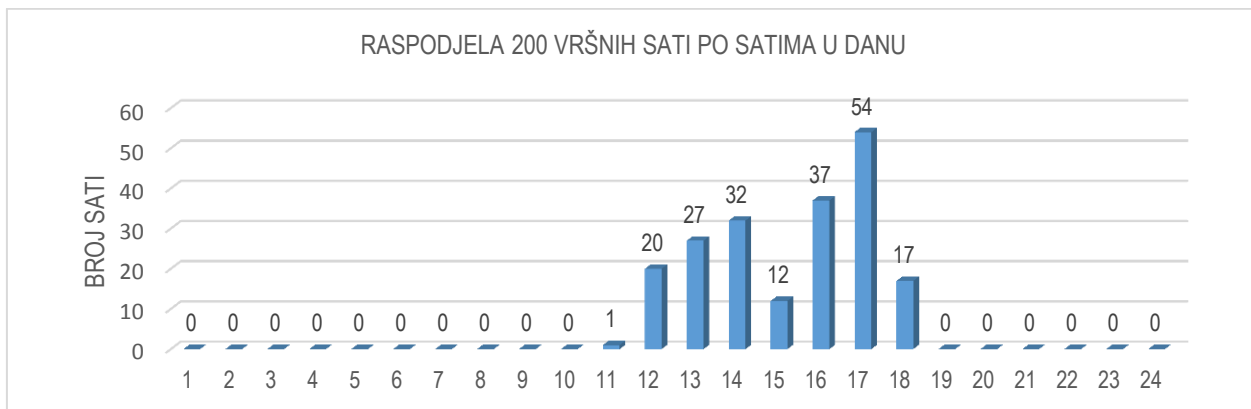
KSBS10



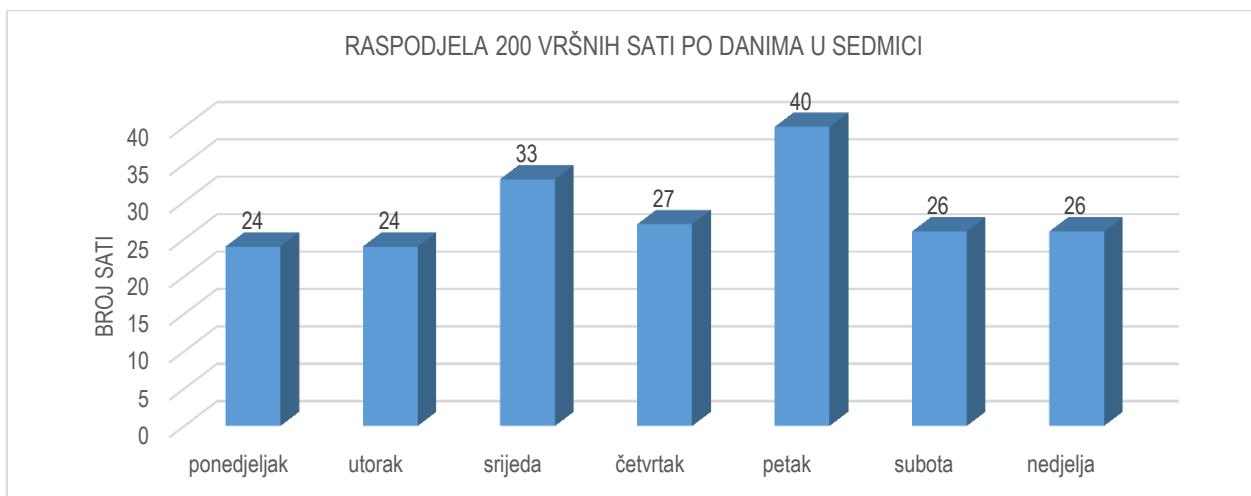
KSBS10



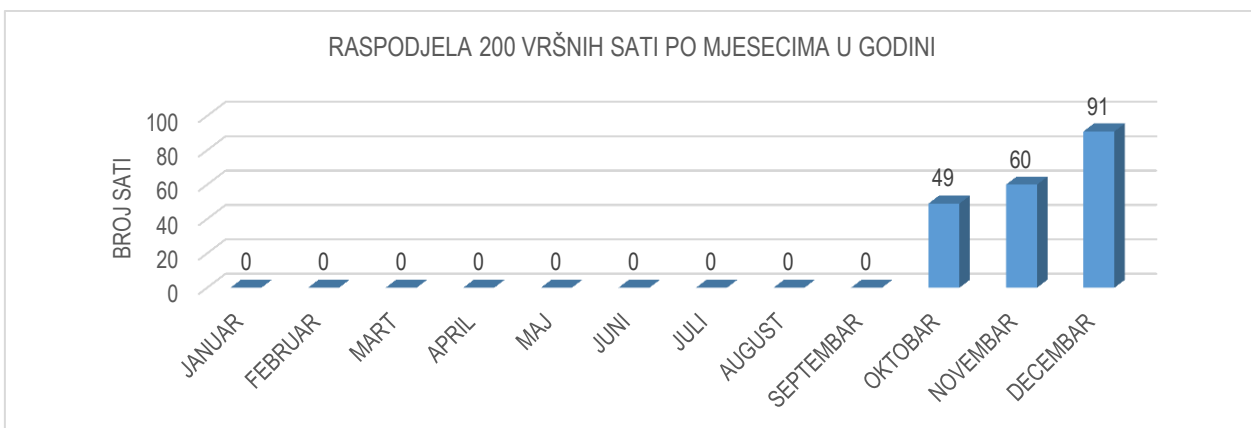
KSBS10



KSBS10

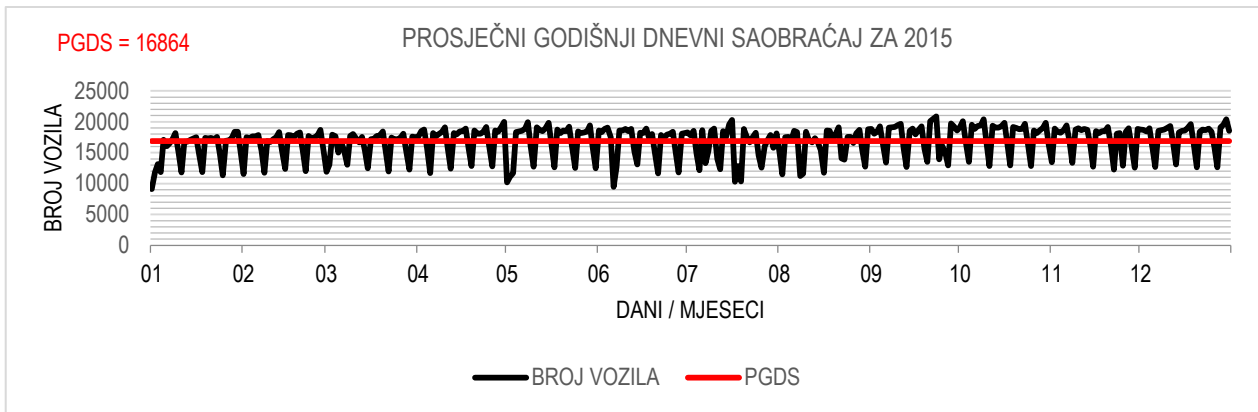


KSBS10

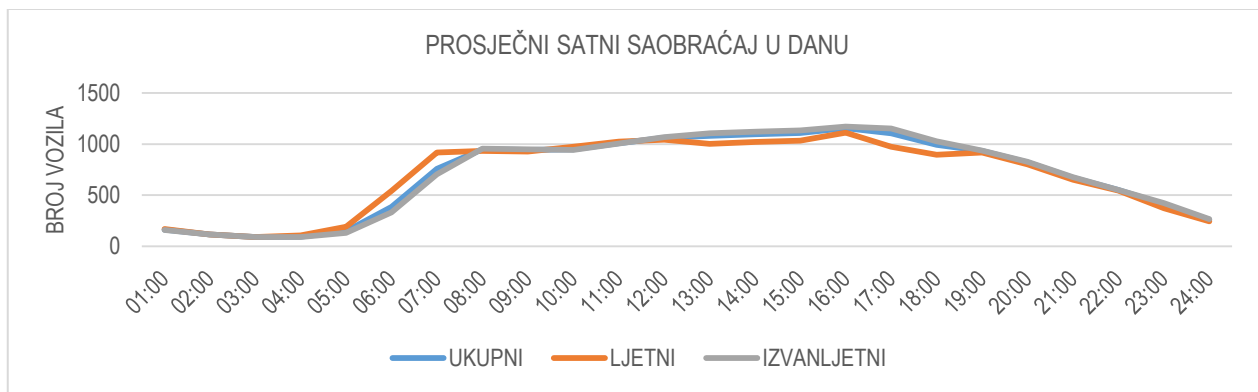


KSBS10

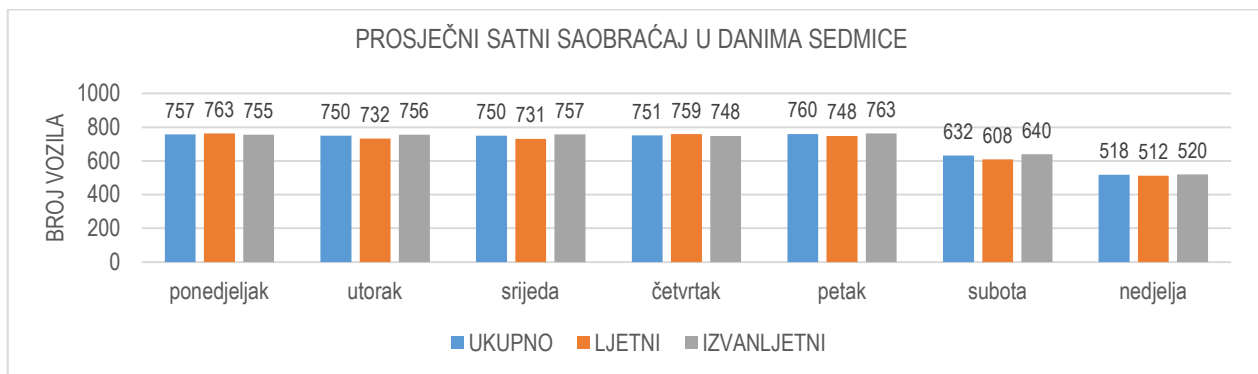
Identifikaciona oznaka brojača	KSBS011
Naziv i oznaka dionice	R 901, DIONICA: Ulica Hamdije Čemerlića
Lokacija brojača	Pofalići, Novo Sarajevo (II tr.) Ulica Hamdije Čemerlića



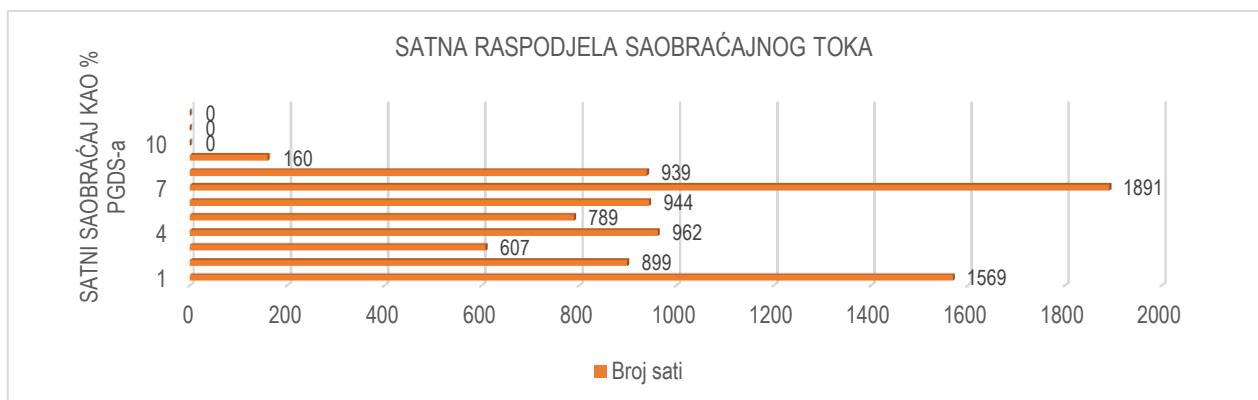
KSBS11



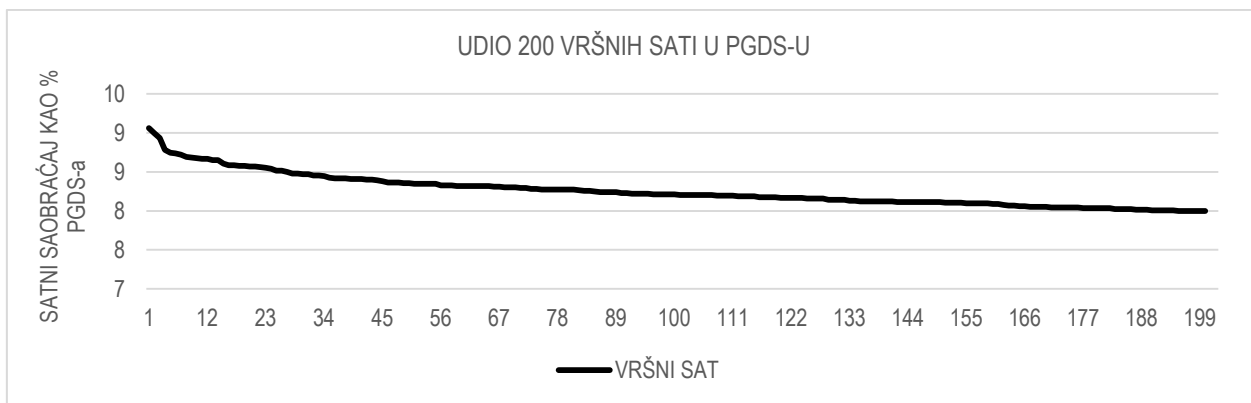
KSBS11



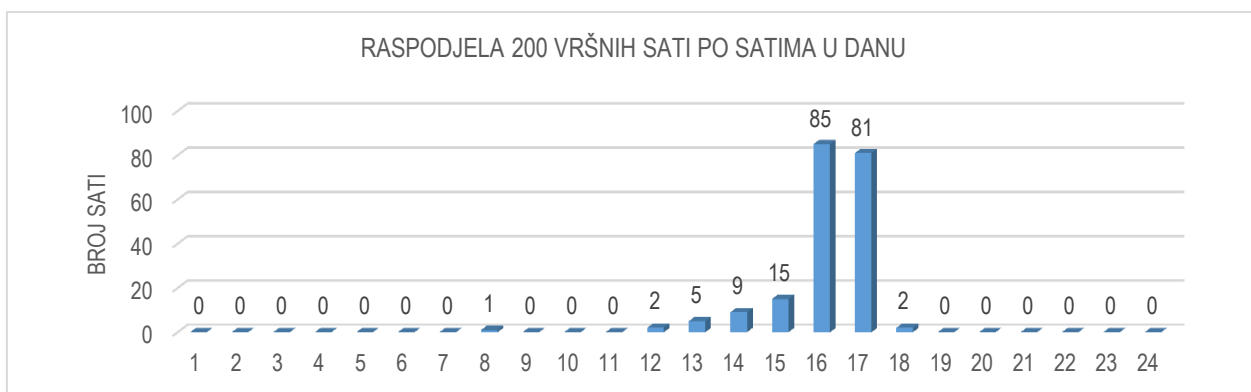
KSBS11



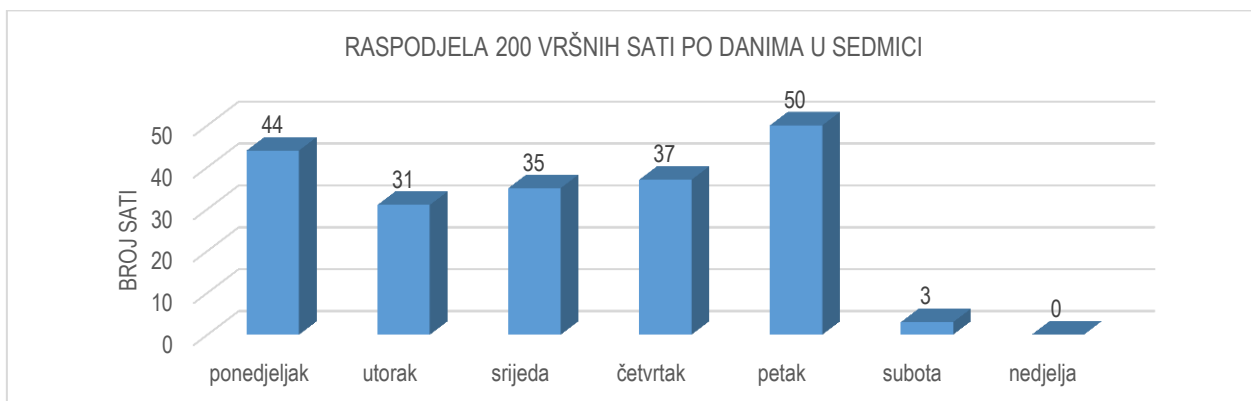
KSBS11



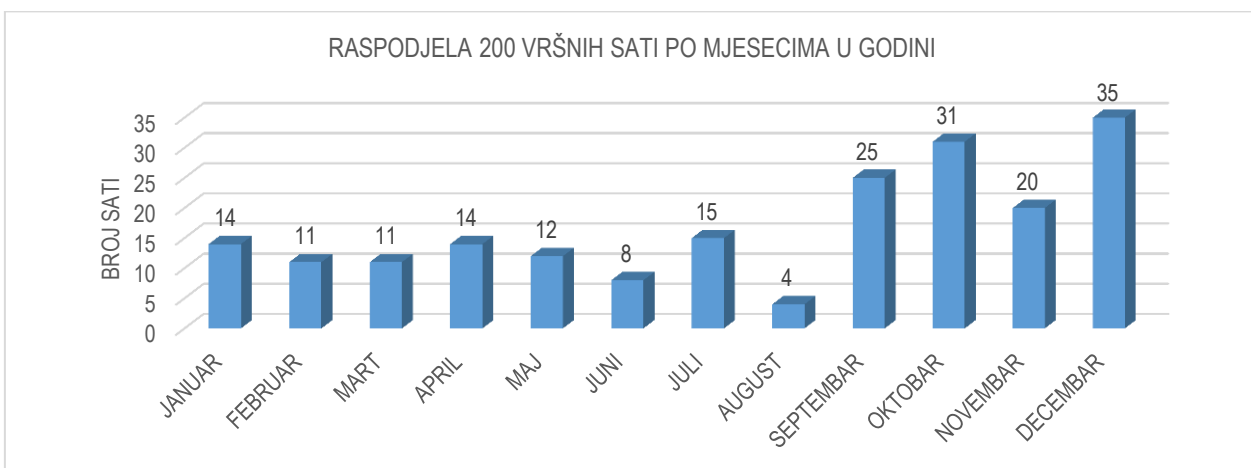
KSBS11



KSBS11

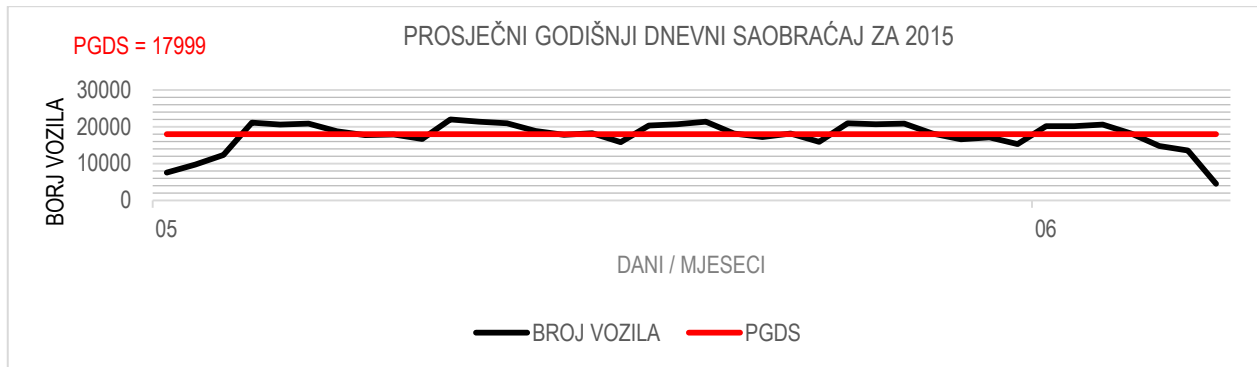


KSBS11

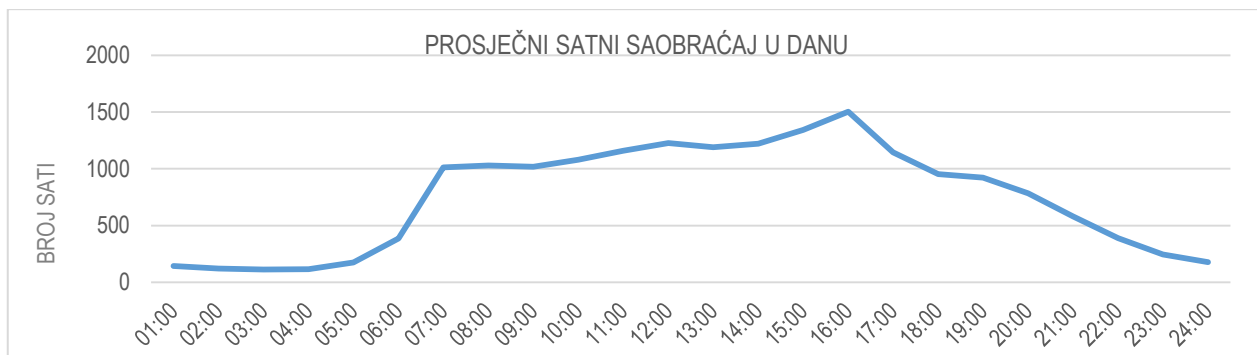


KSBS11

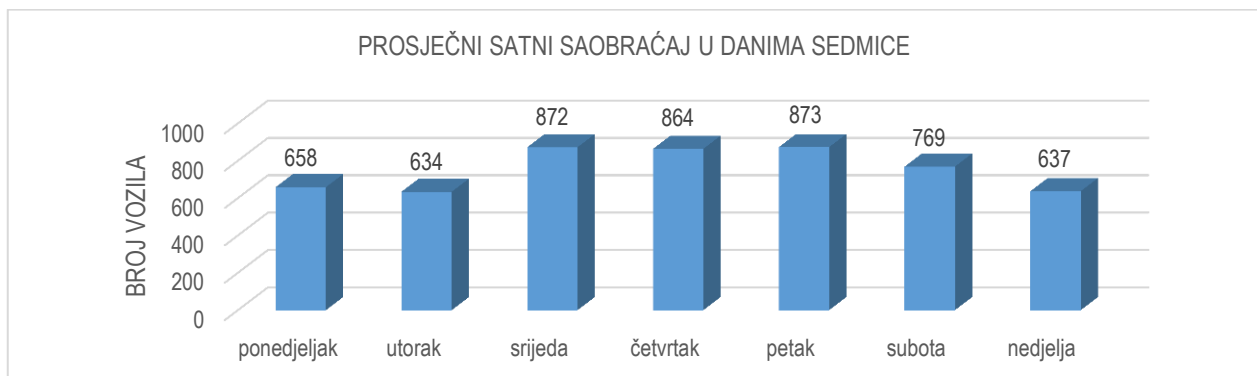
Identifikaciona oznaka brojača	KSBS13
Naziv i oznaka dionice	Sjeverna longitudinala (SL) L079049 (Ulica Put života) od I – III transferzale
Lokacija brojača	Pofalići, Novo Sarajevo: Sjeverna longitudinala (Ulica Put života)



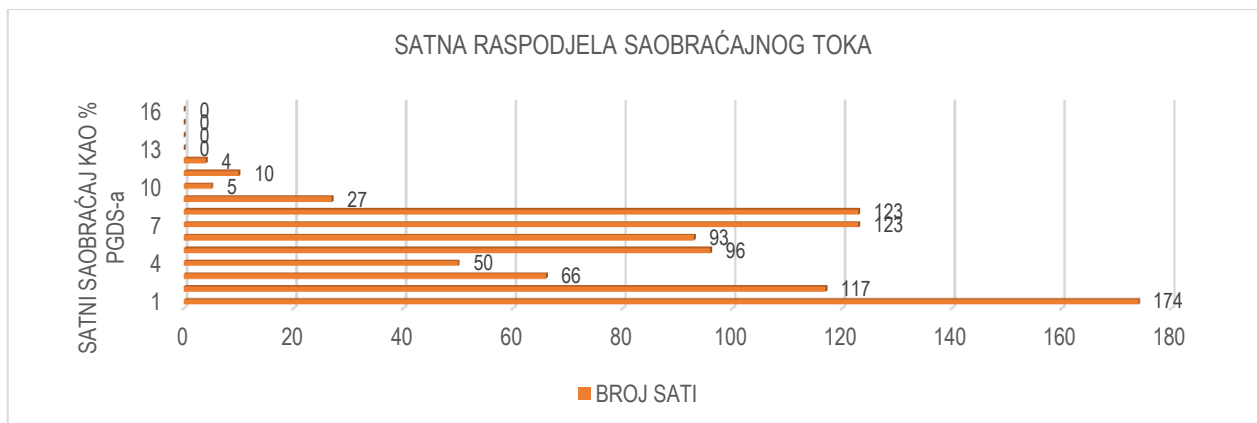
KSBS13



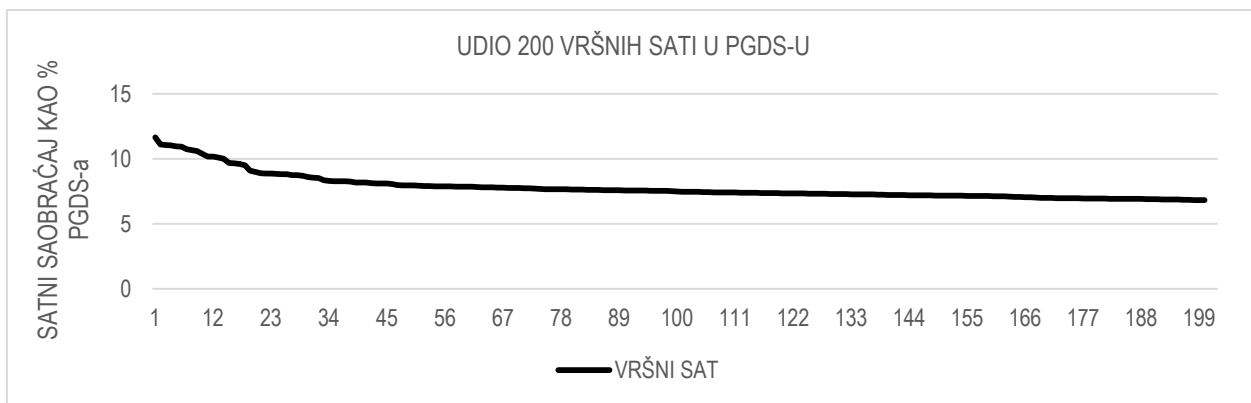
KSBS13



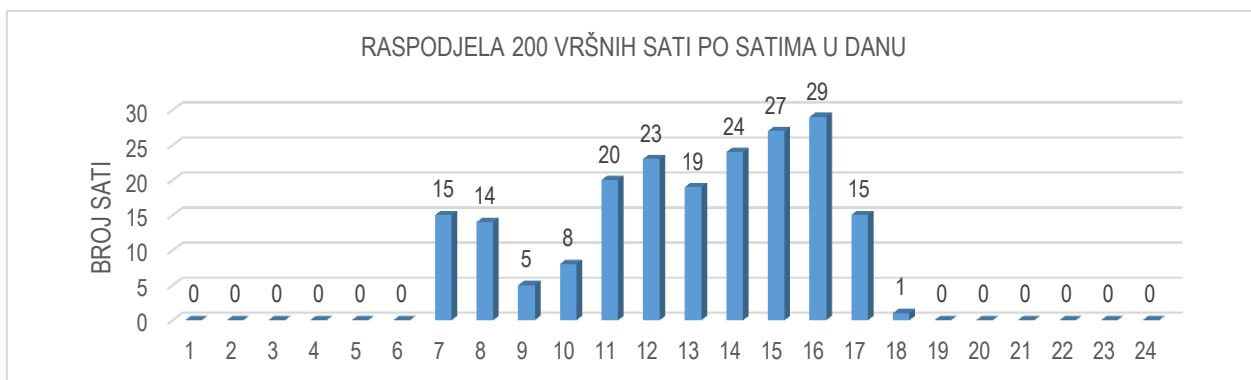
KSBS13



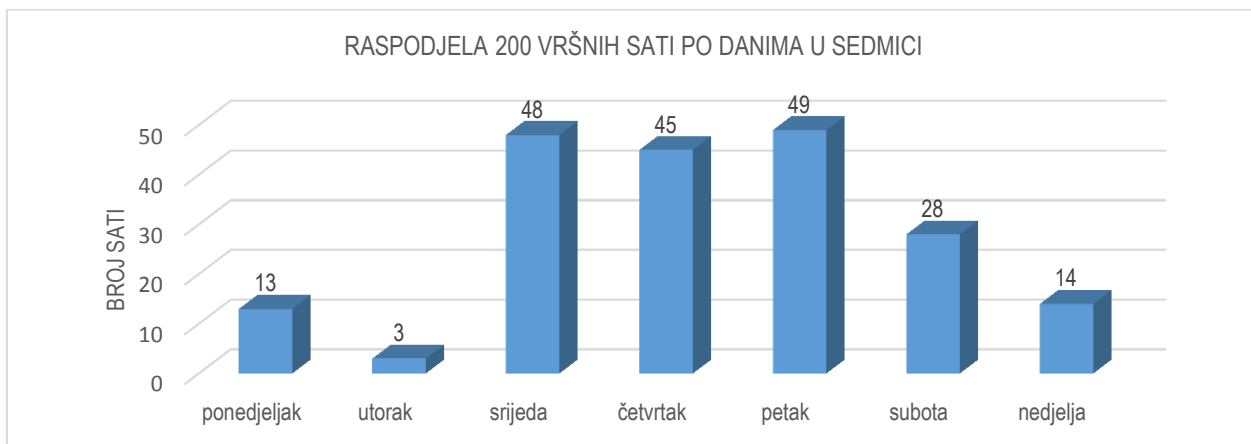
KSBS13



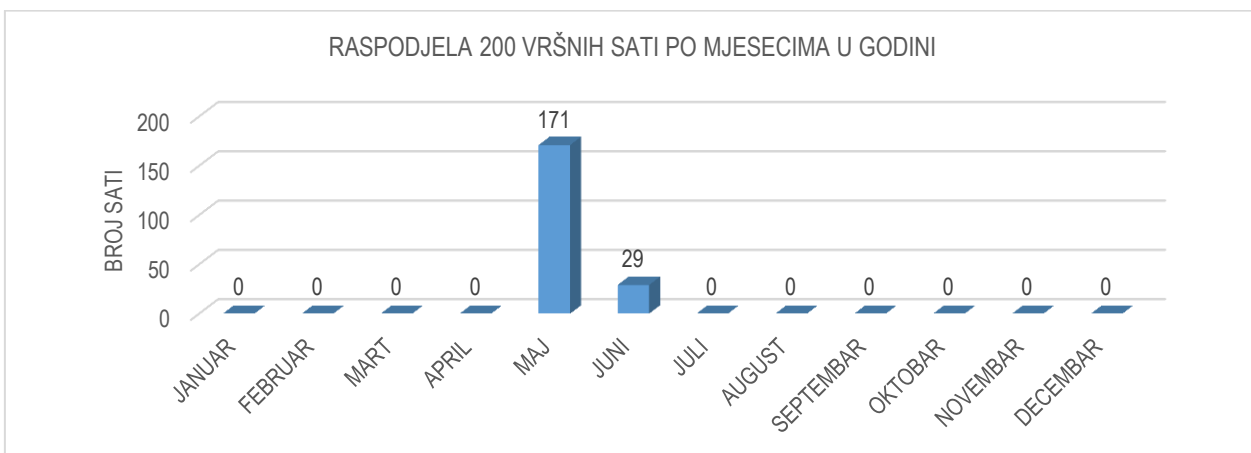
KSBS13



KSBS13

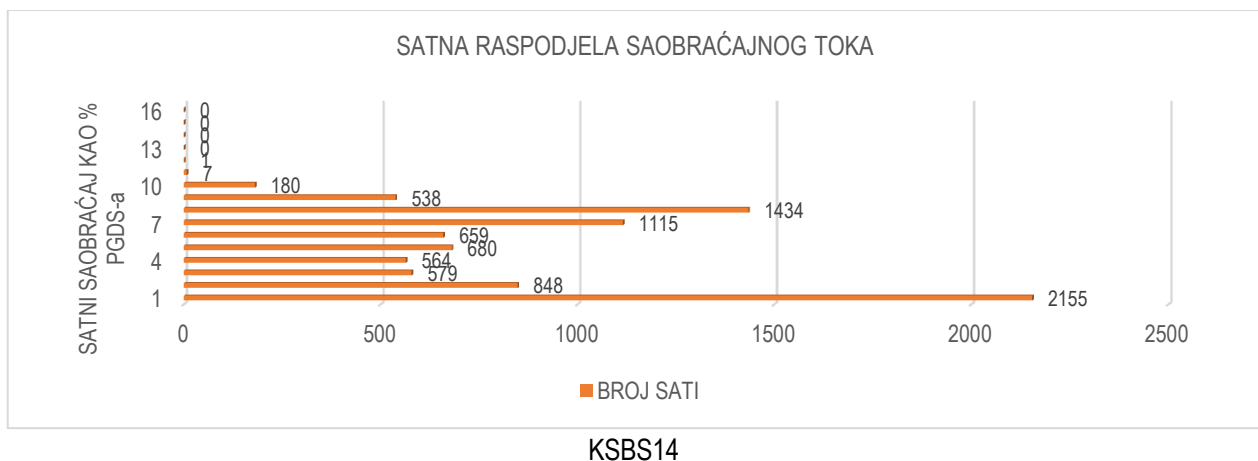
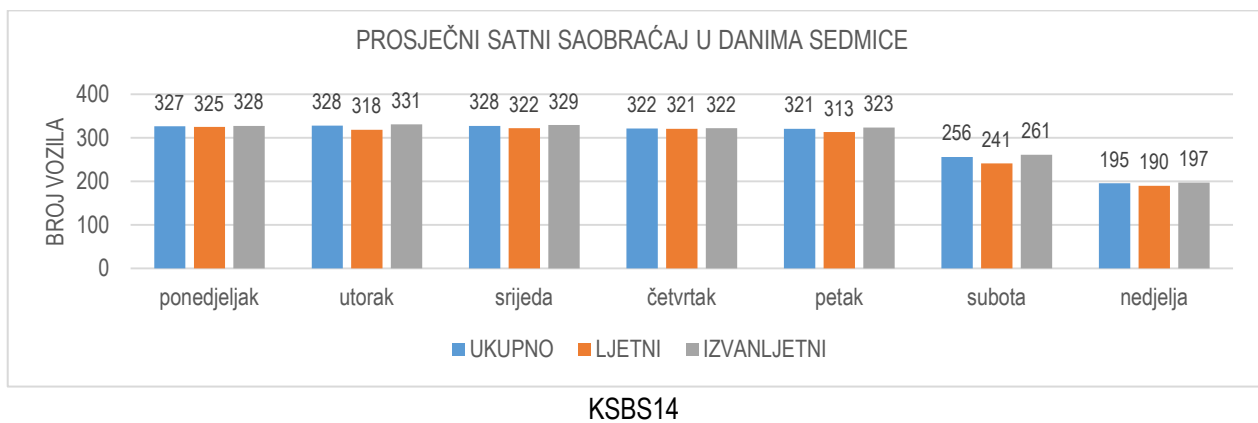
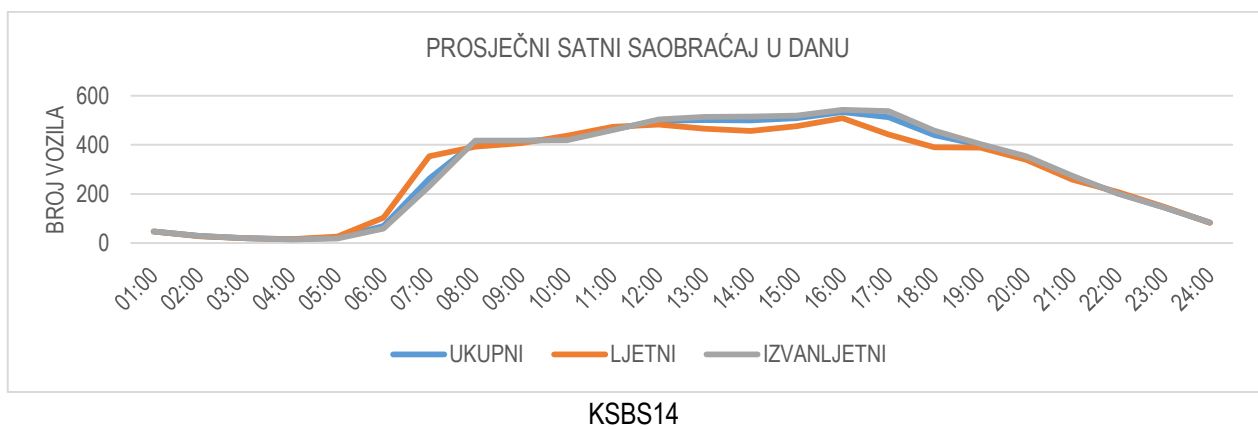
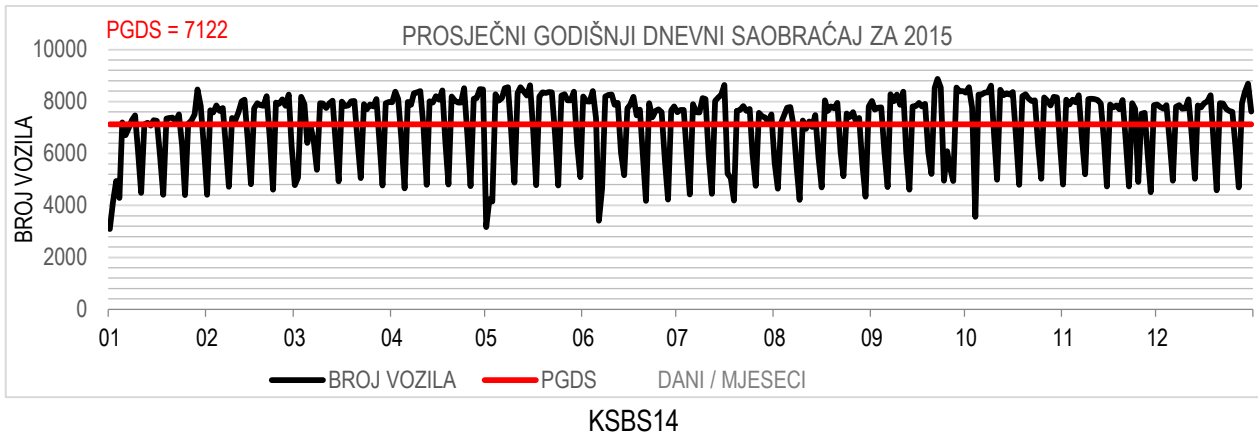


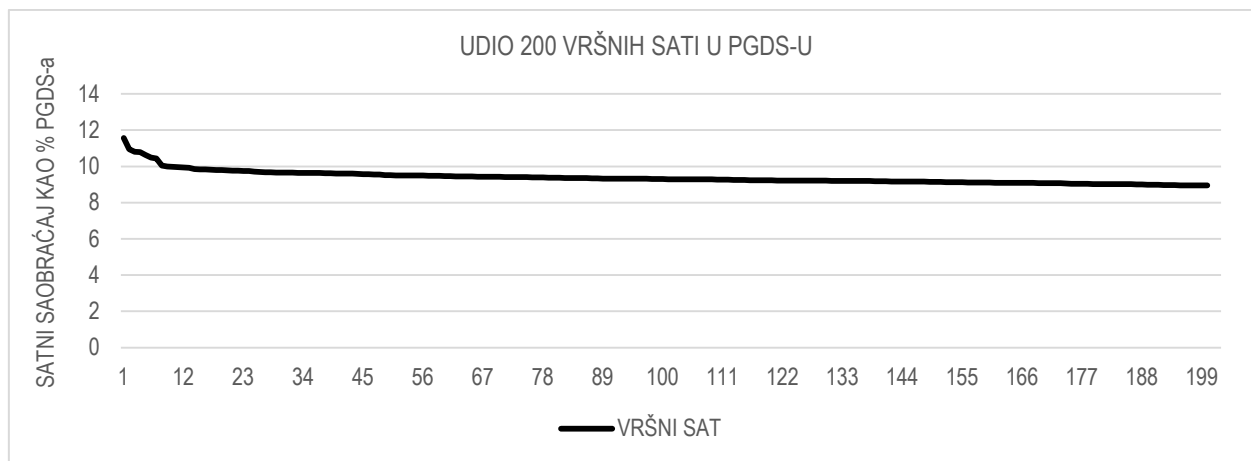
KSBS13



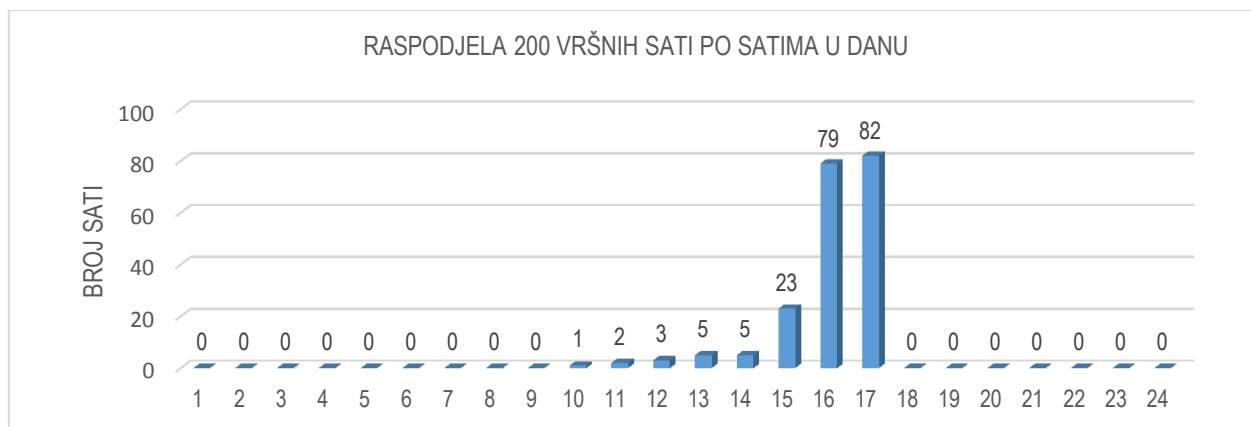
KSBS13

Identifikaciona oznaka brojača	KSBS14
Naziv i oznaka dionice	III transferzala L079059 (ulice Ložionička i Topal Osman paše
Lokacija brojača	Grbavica, Novo Sarajevo: (III tr.) Ulica Topal Osman paše

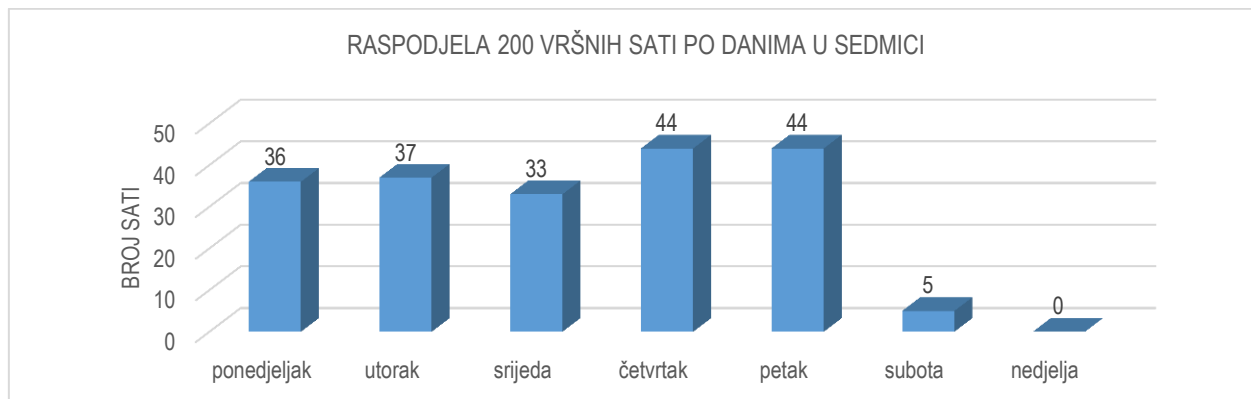




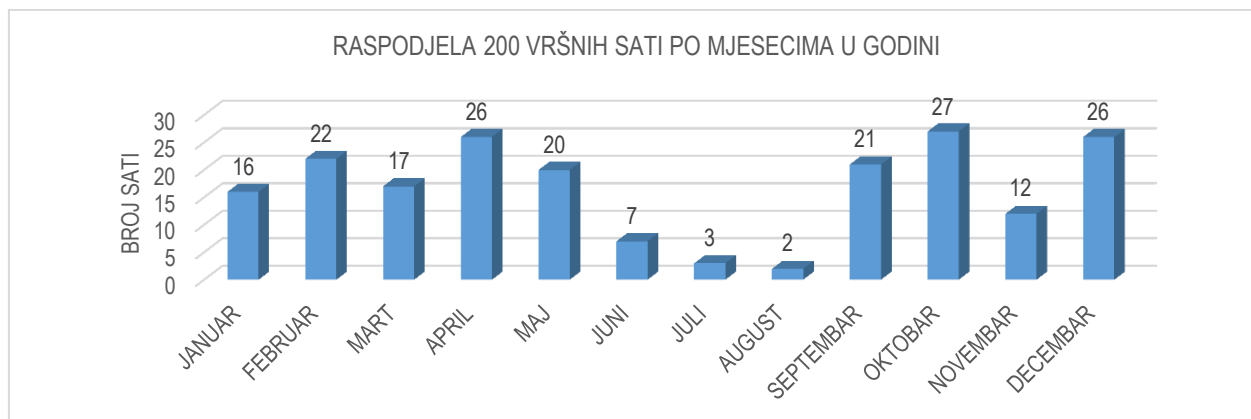
KSBS14



KSBS14

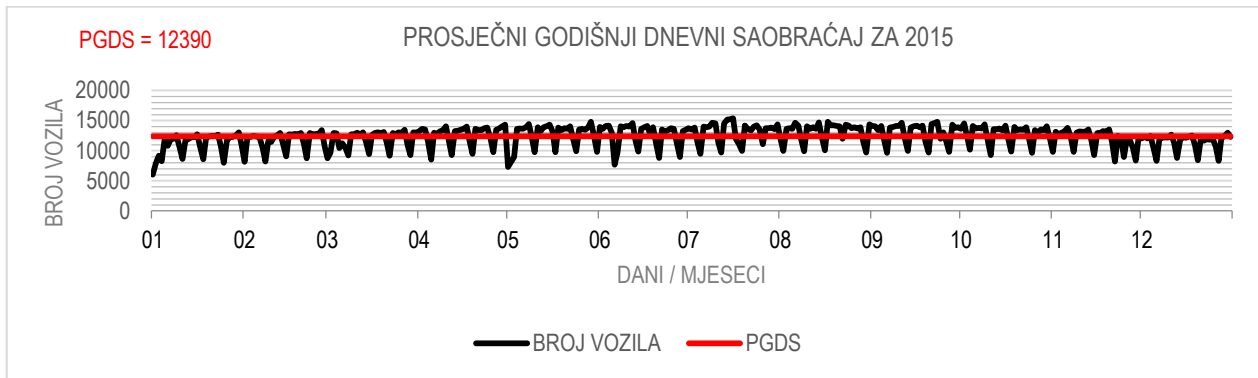


KSBS14

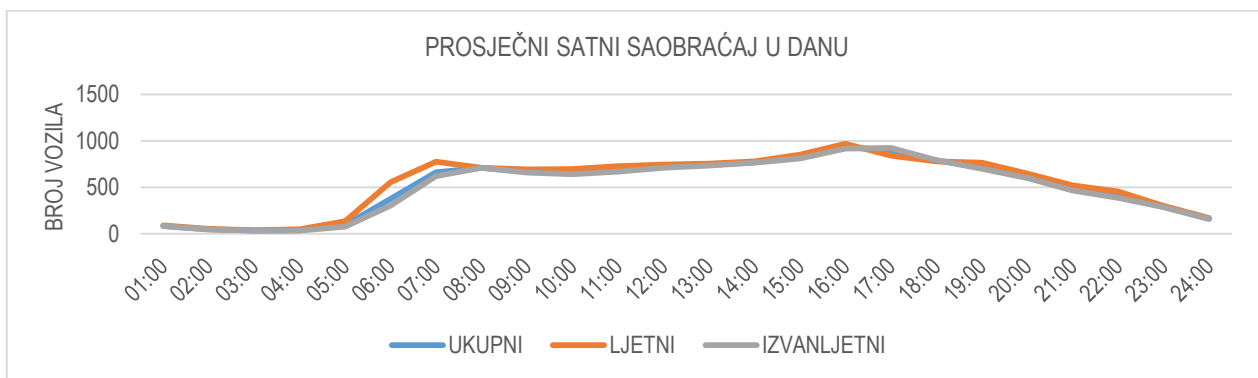


KSBS14

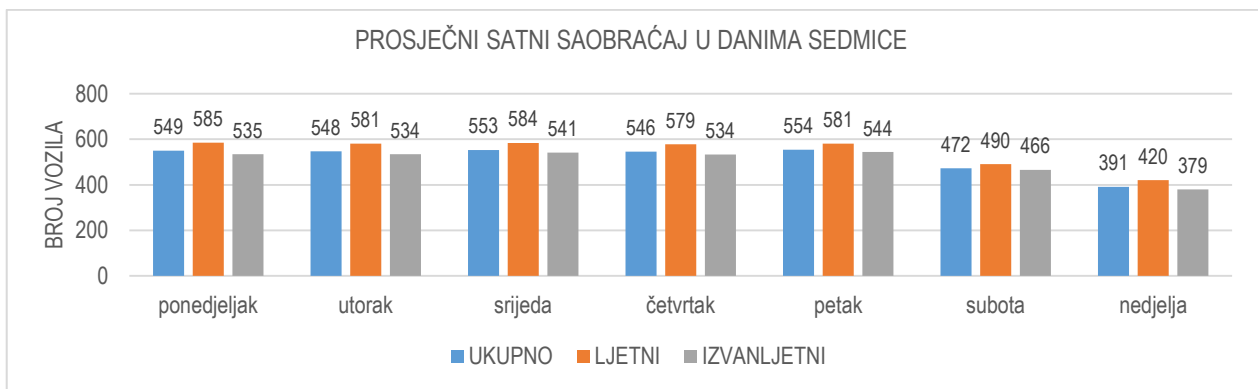
Identifikaciona oznaka brojača	KSBS15
Naziv i oznaka dionice	R 901, DIONICA: Ulica Drinska od VI – II transferzale
Lokacija brojača	Pofalići (iza „Merkatora“), Općina Novo Sarajevo: Gradski autoput (GAP) Ulica Drinska



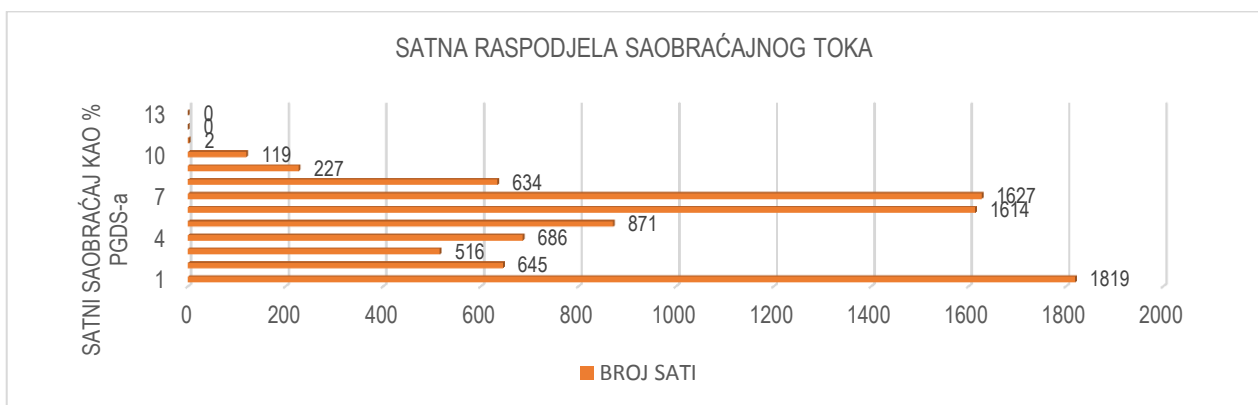
KSBS15



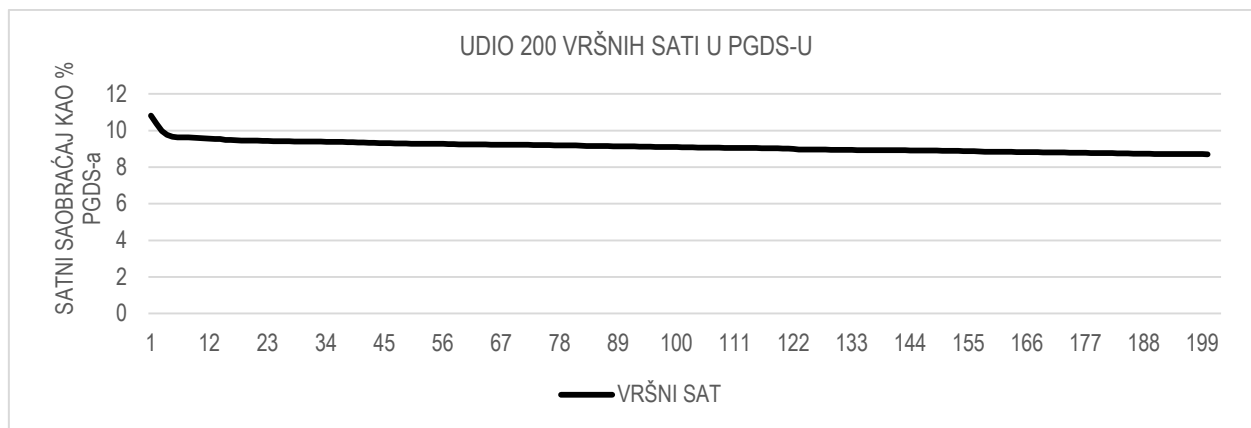
KSBS15



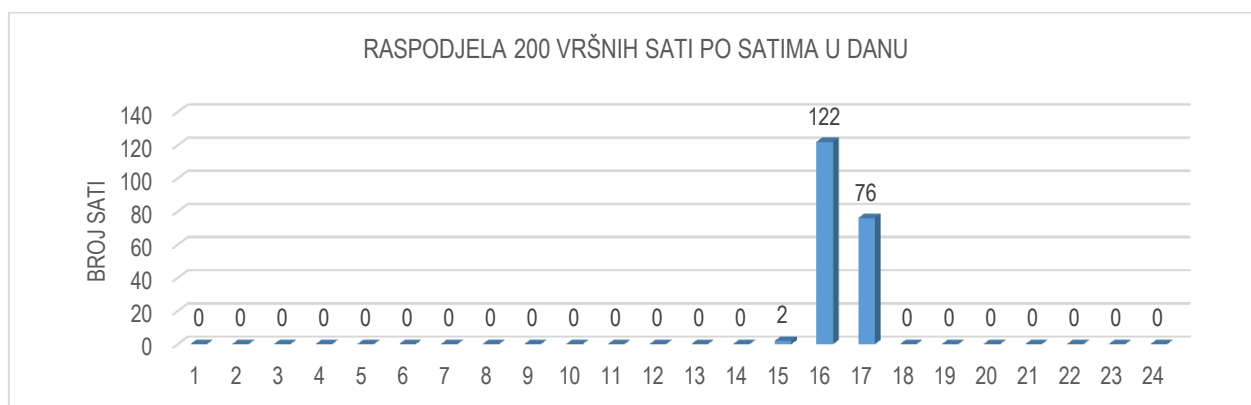
KSBS15



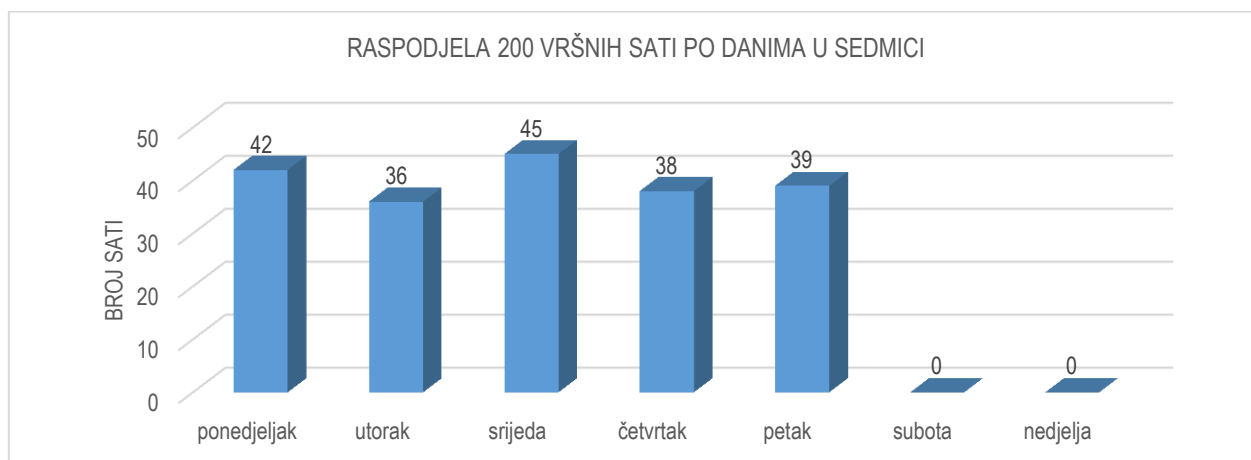
KSBS15



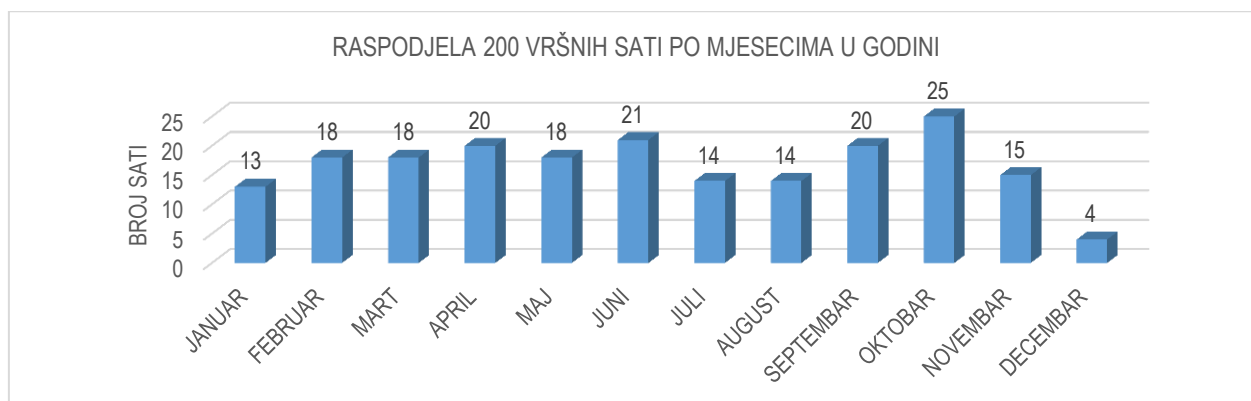
KSBS15



KSBS15

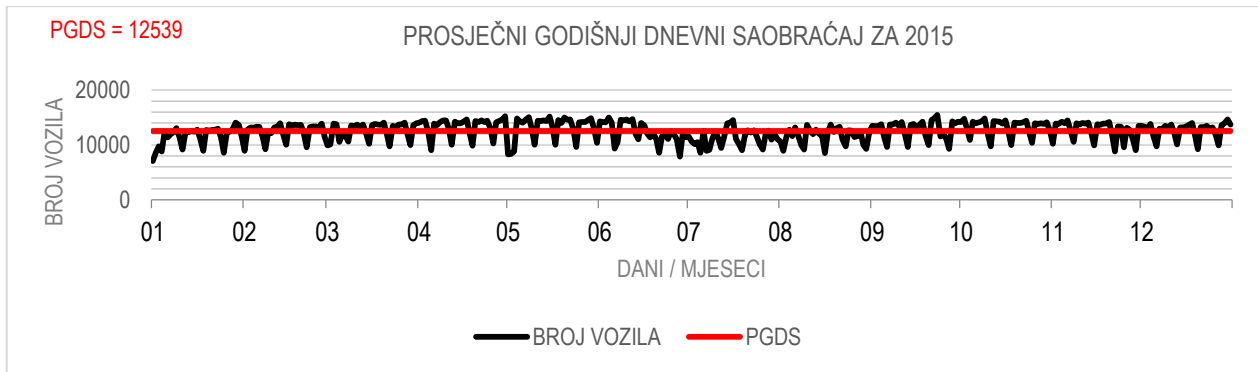


KSBS15

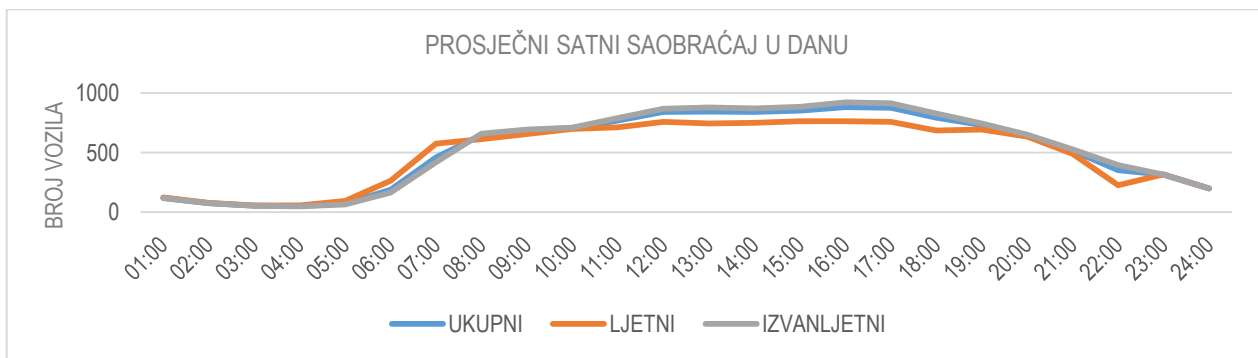


KSBS15

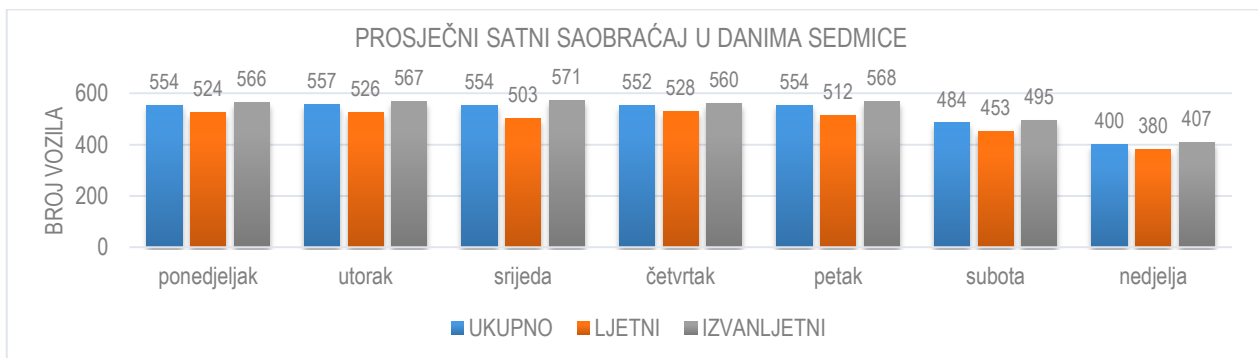
Identifikaciona oznaka brojača	KSBS16
Naziv i oznaka dionice	R 904, DIONICA: IV transferzala (ulica Azize Šaćirbegović) od raskrsnice sa ulicom Zmaja od Bosne do raskrsnice sa Zvorničkom ulicom
Lokacija brojača	Hrasno, Novo Sarajevo: (IV tr.) Ulica Azize Šaćirbegović



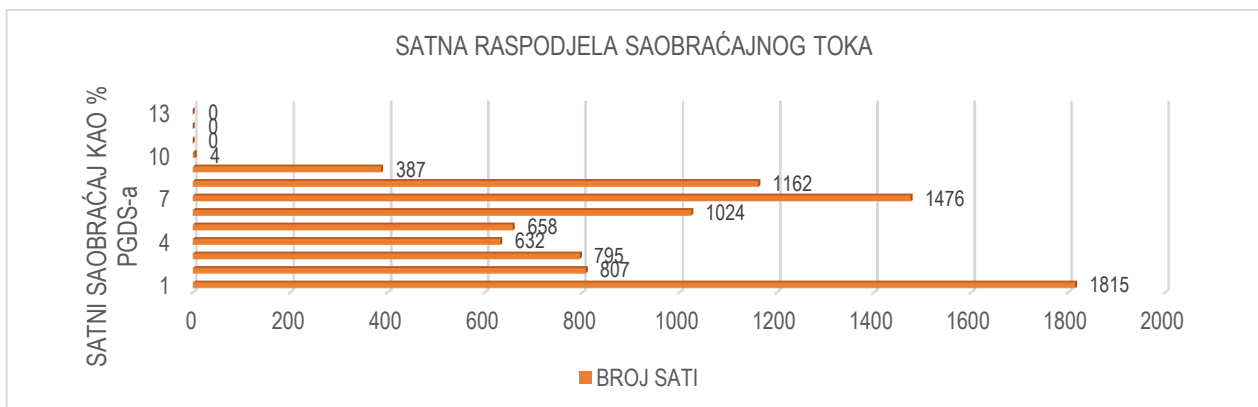
KSBS16



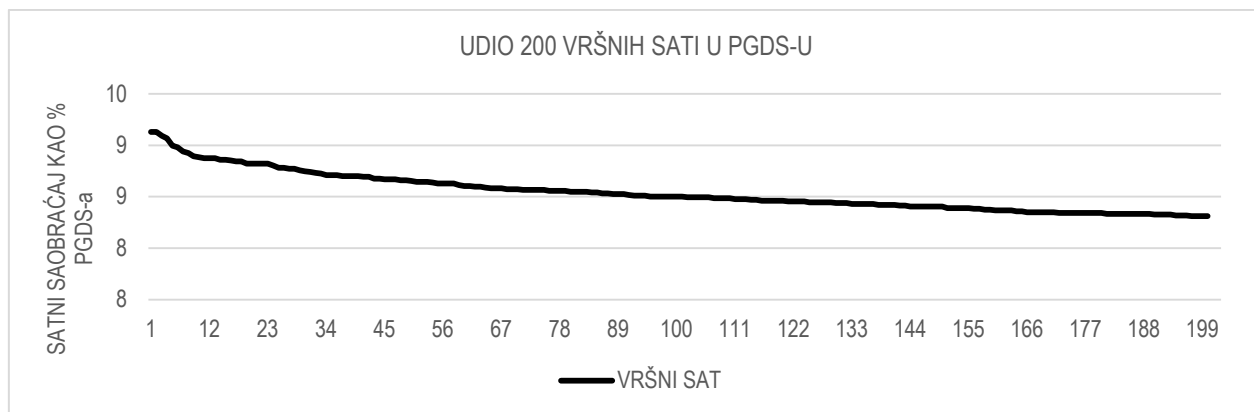
KSBS16



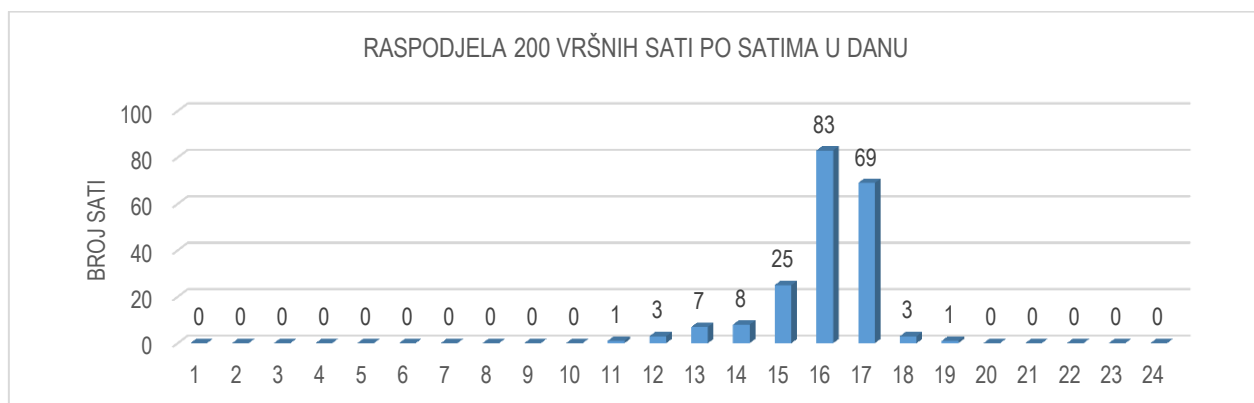
KSBS16



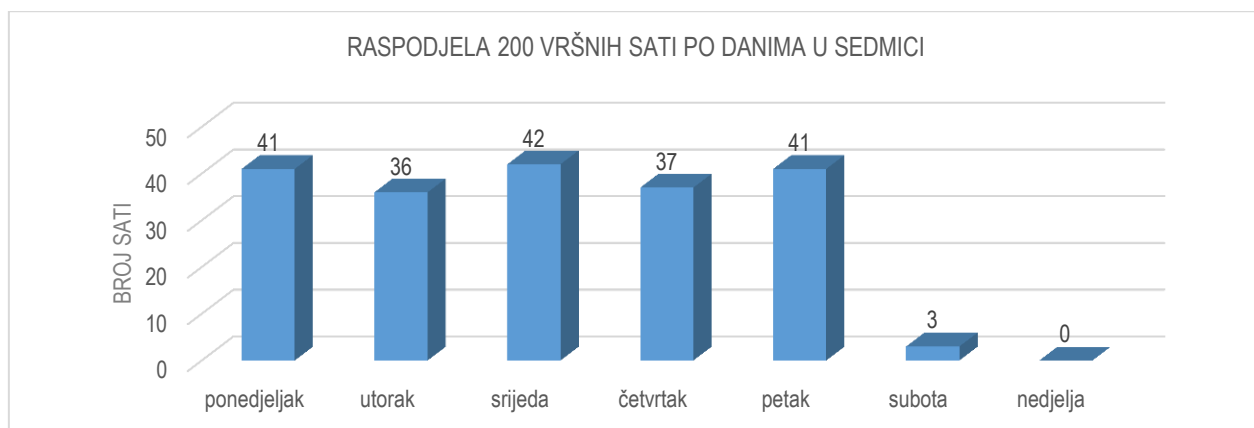
KSBS16



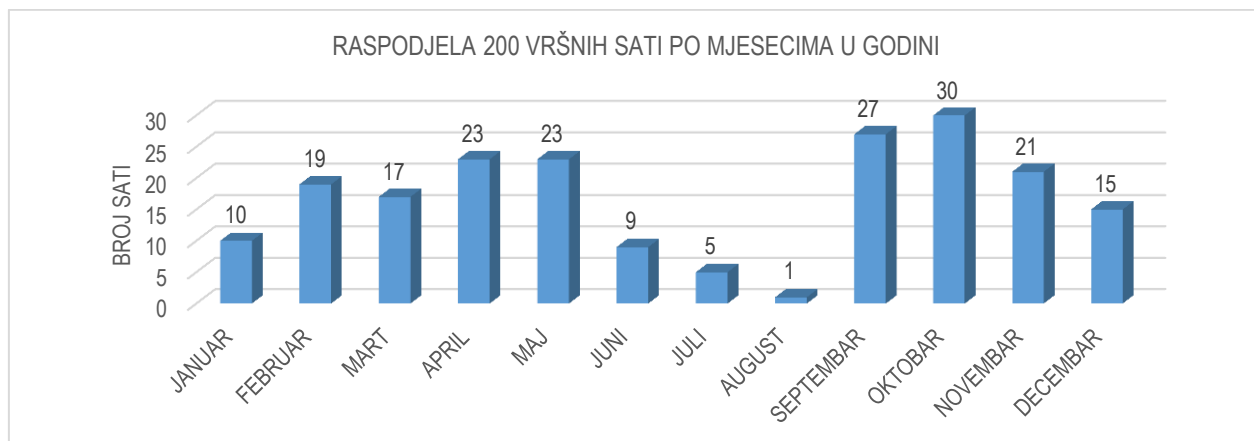
KSBS16



KSBS16

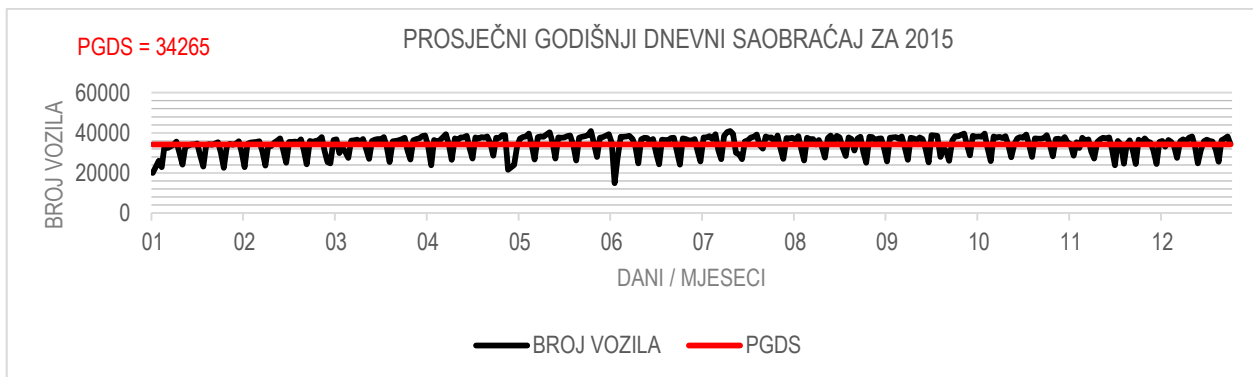


KSBS16

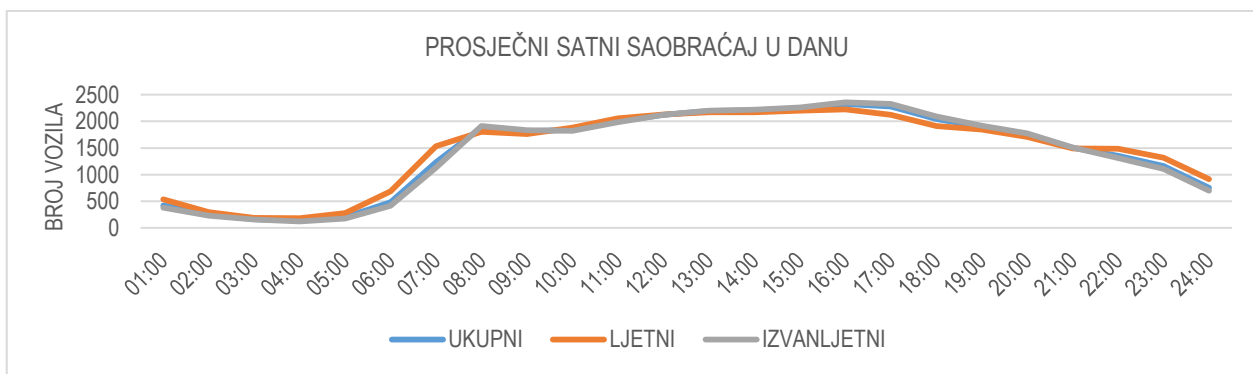


KSBS16

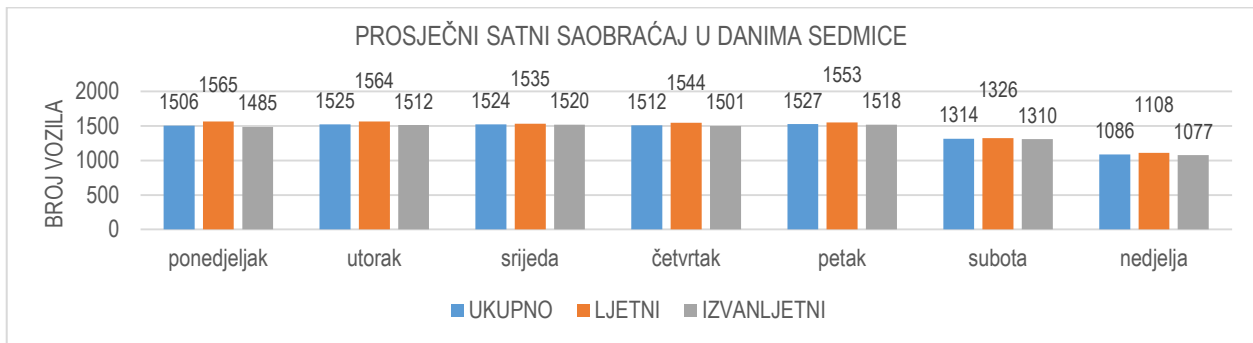
Identifikaciona oznaka brojača	KSBS17
Naziv i oznaka dionice	R 902, DIONICA: ulica Zmaja od Bosne od raskrsnice sa ulicom Maršala Tita do raskrsnice sa ulicom Bulevar Meše Selimovića (do V transferzale)
Lokacija brojača	Čengić Vila, Općina Novo Sarajevo: Glavna gradska longitudinalna, Ulica Zmaja od Bosne



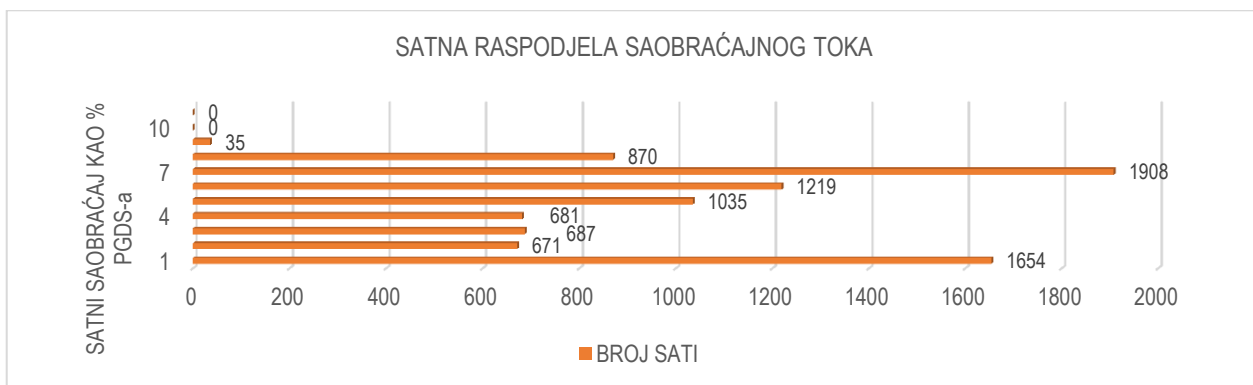
KSBS17



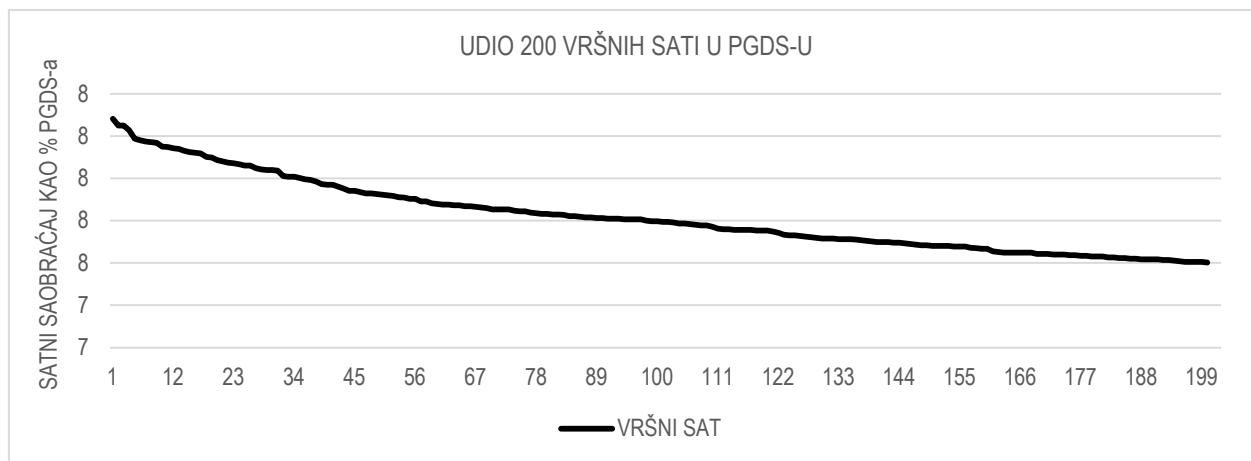
KSBS17



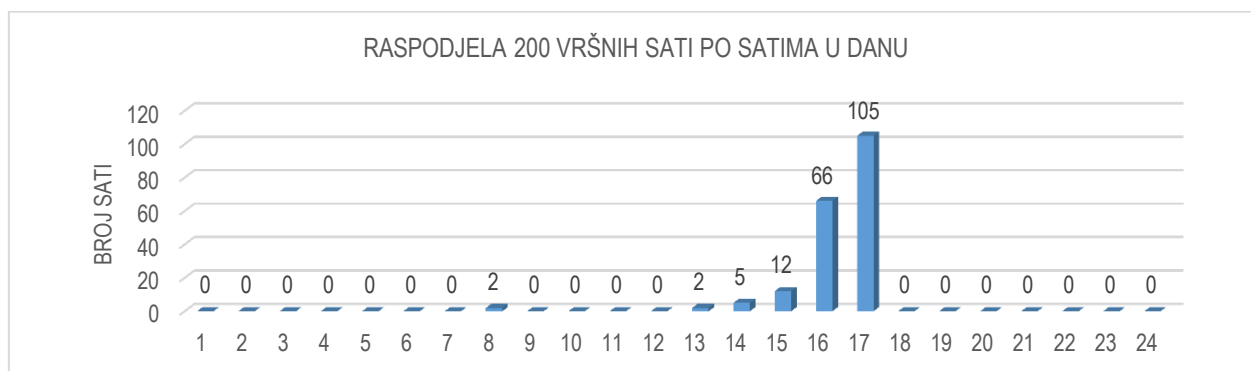
KSBS17



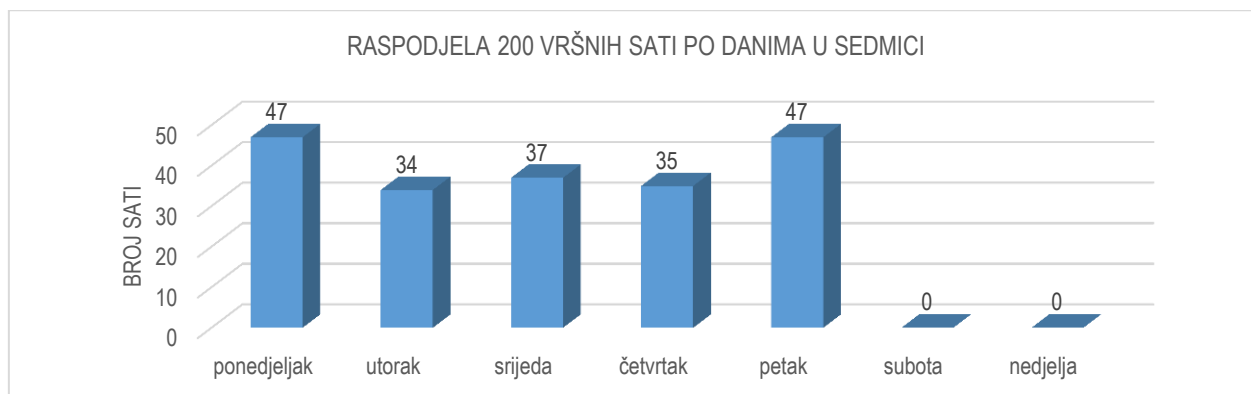
KSBS17



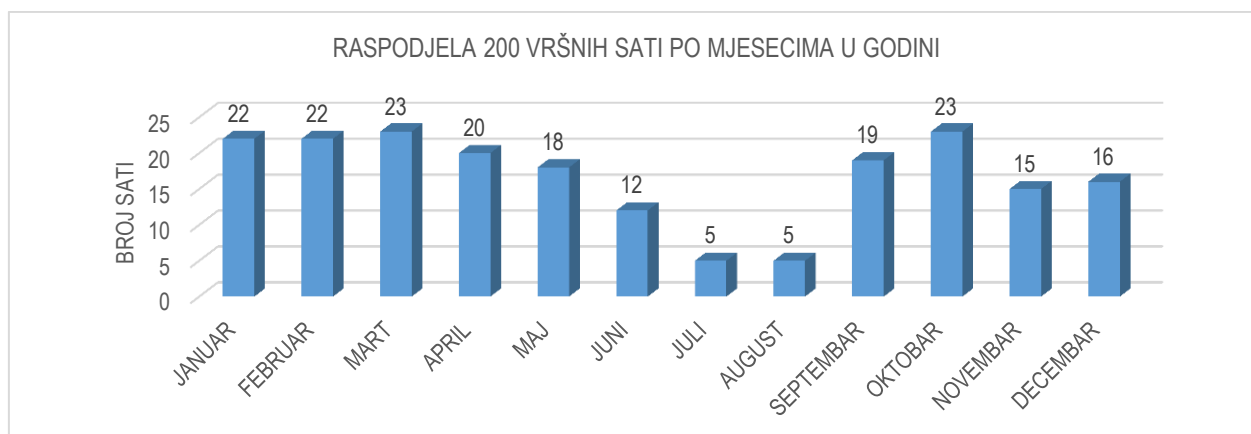
KSBS17



KSBS17

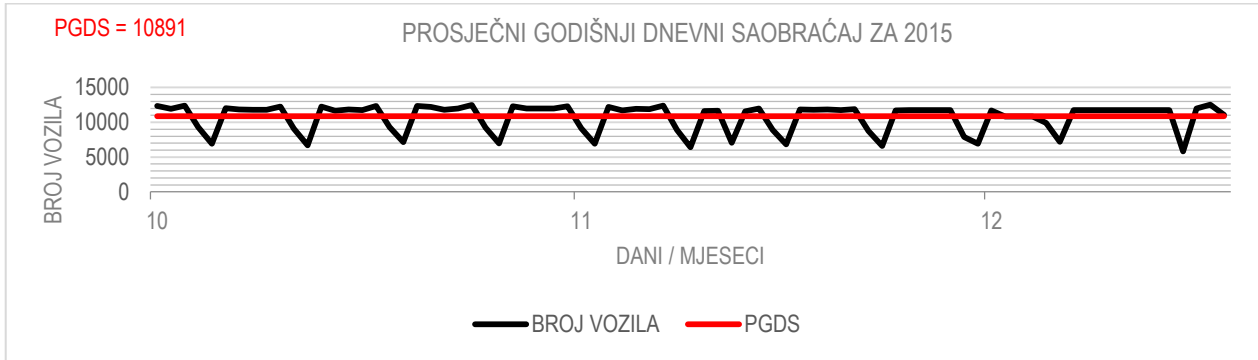


KSBS17

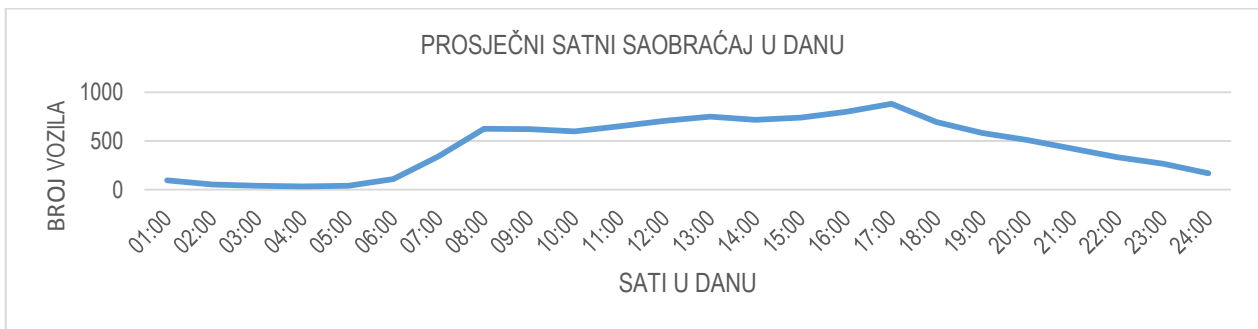


KSBS17

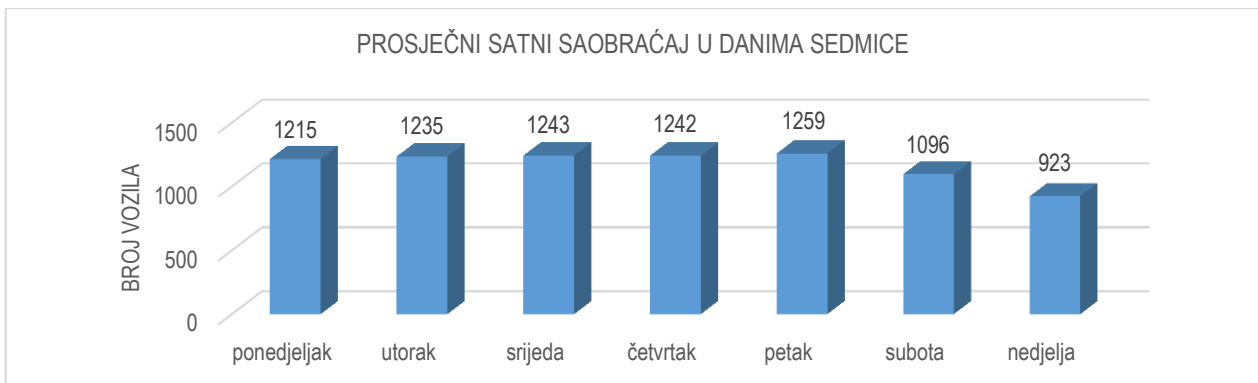
Identifikaciona oznaka brojača	KSBS18
Naziv i oznaka dionice	Čengić Vila, Novo Sarajevo: (V tr.)
Lokacija brojača	Čengić Vila, Općina Novo Sarajevo



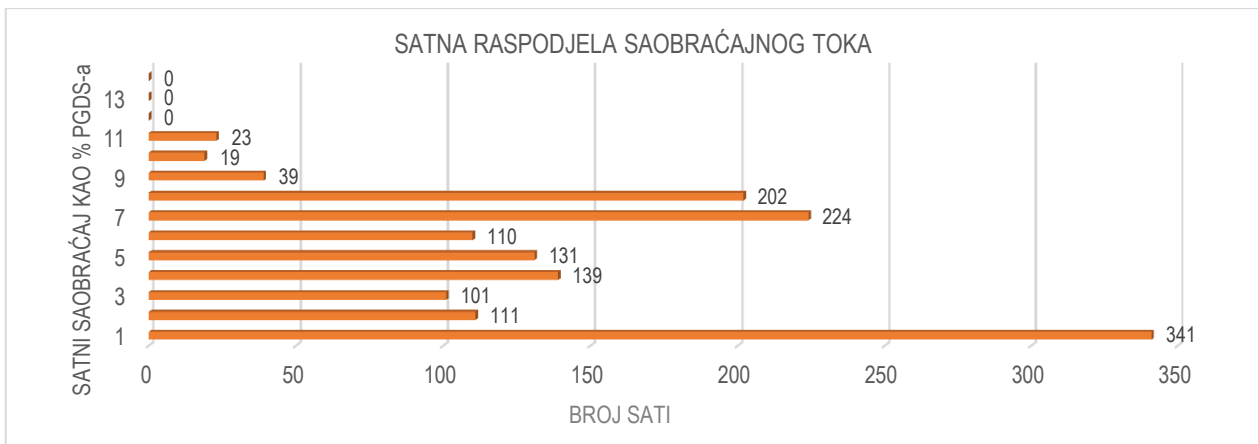
KSBS18



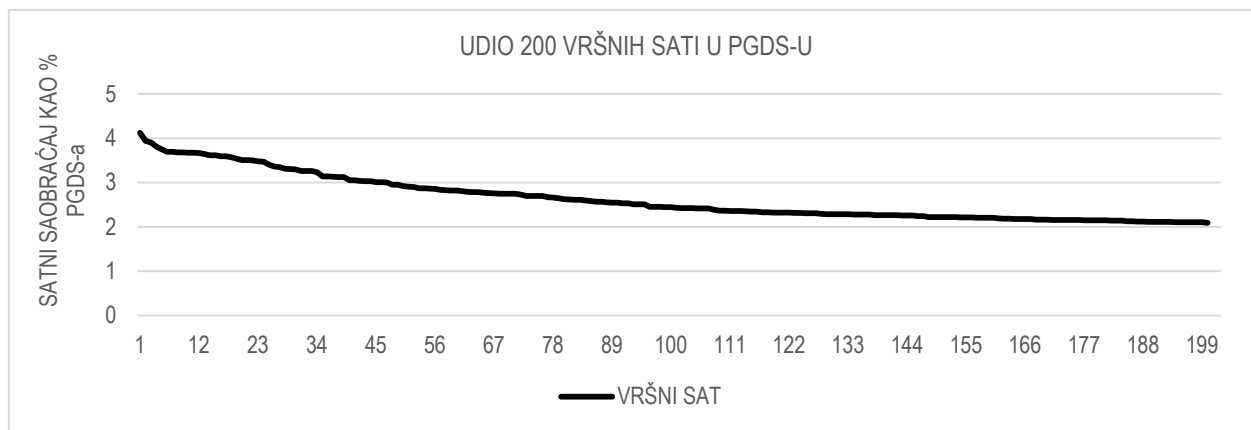
KSBS18



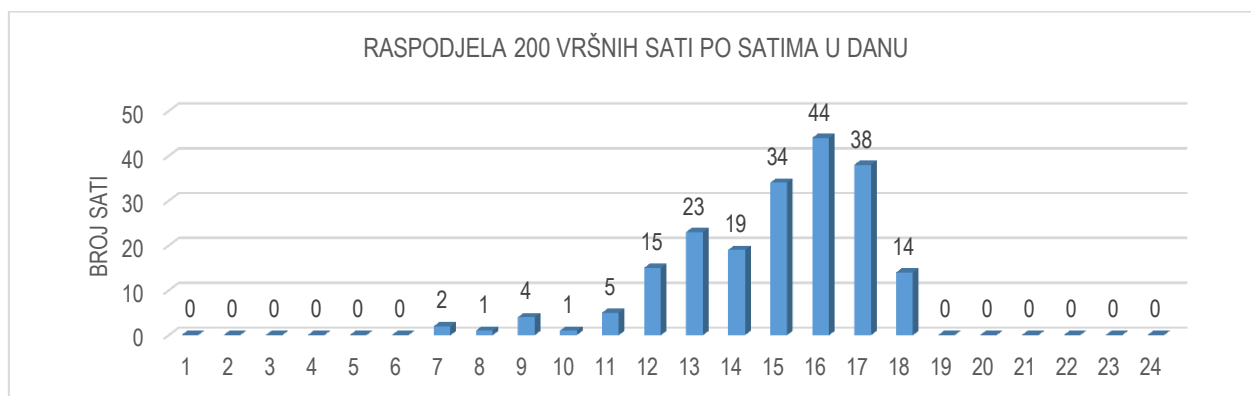
KSBS18



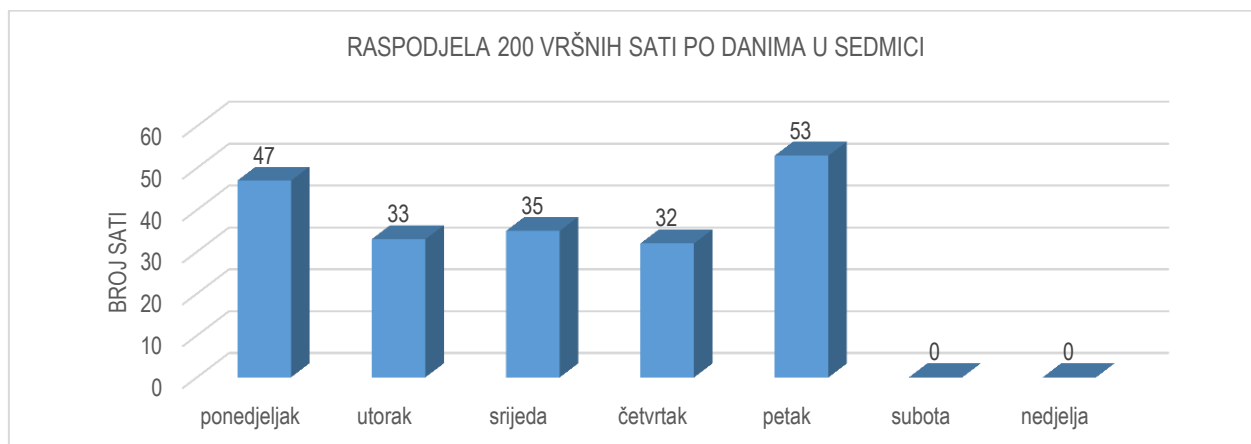
KSBS18



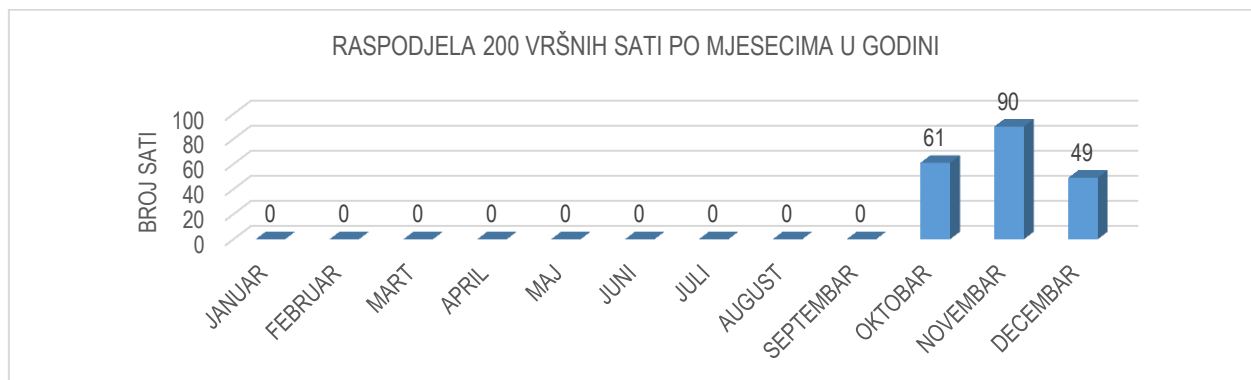
KSBS18



KSBS18

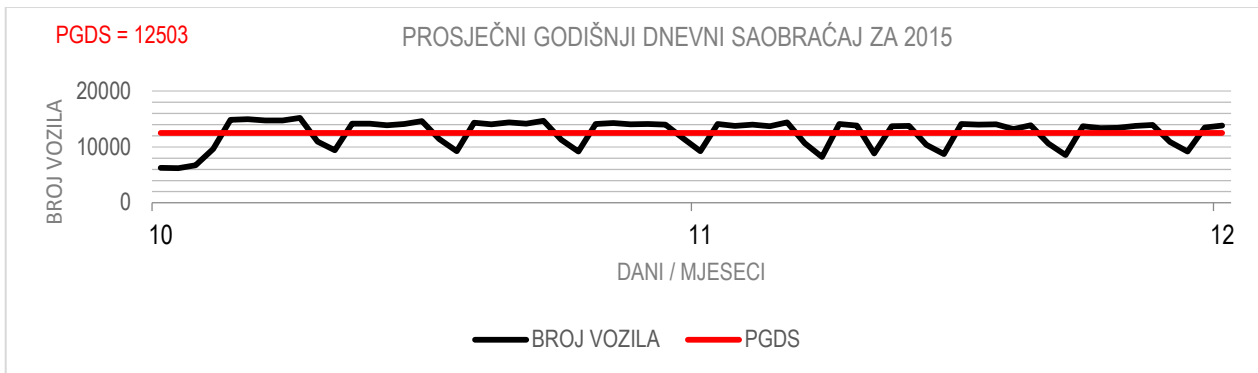


KSBS18

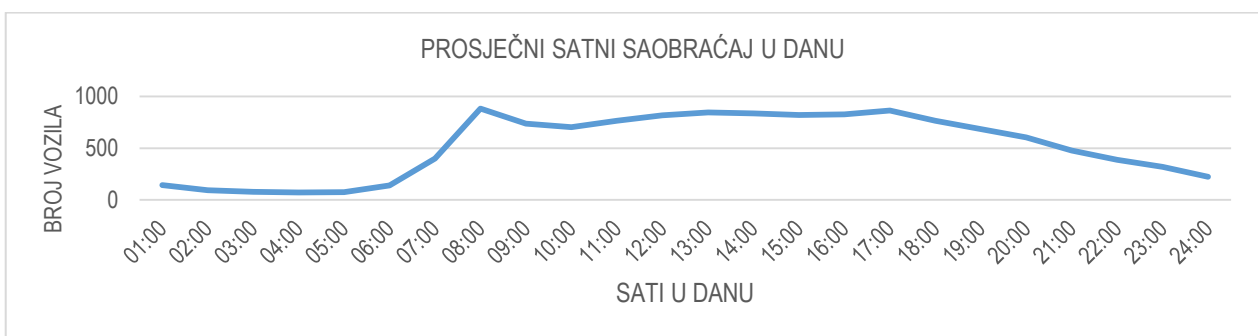


KSBS18

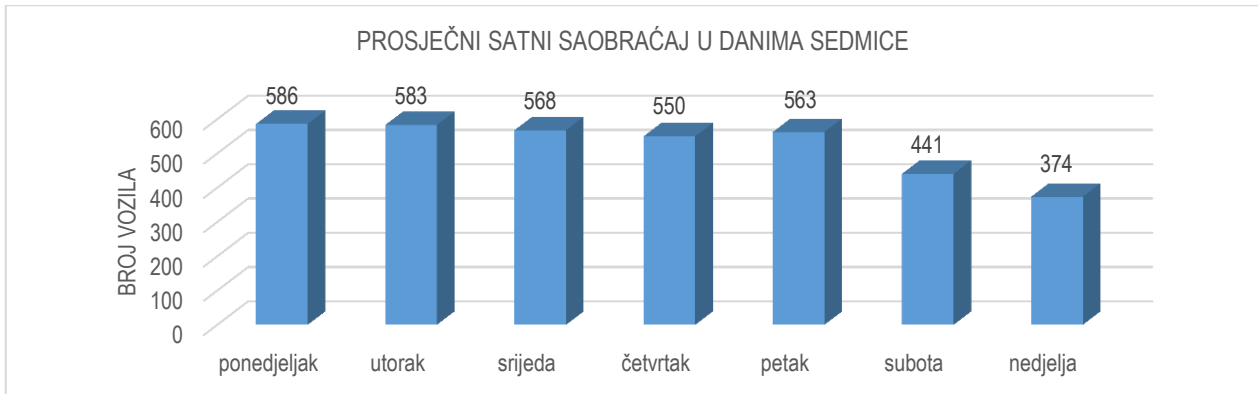
Identifikaciona oznaka brojača	KSBS21
Naziv i oznaka dionice	Majdanska kod RTV doma (VIII tr.)
Lokacija brojača	Alipašino polje, Općina Novi Grad



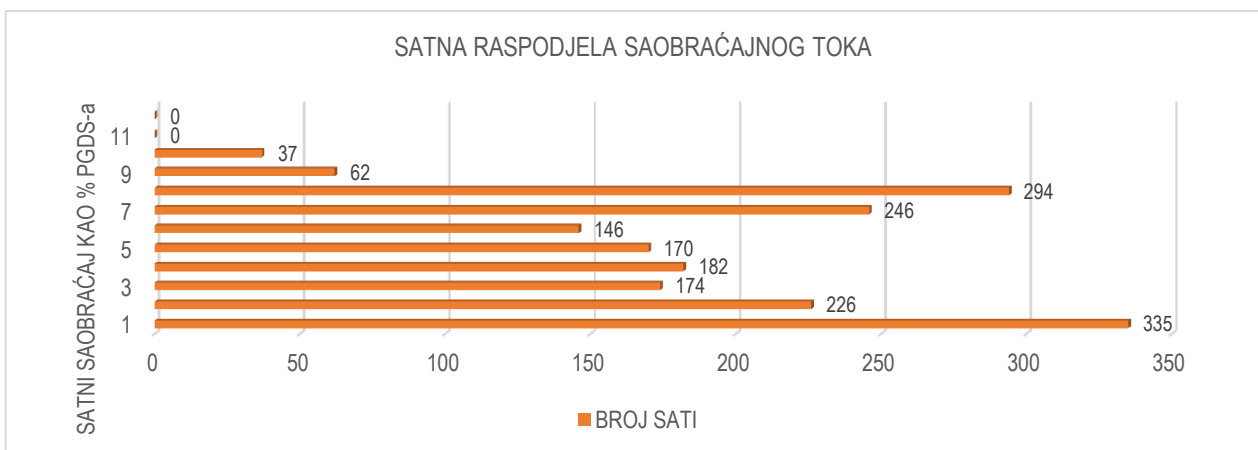
KSBS21



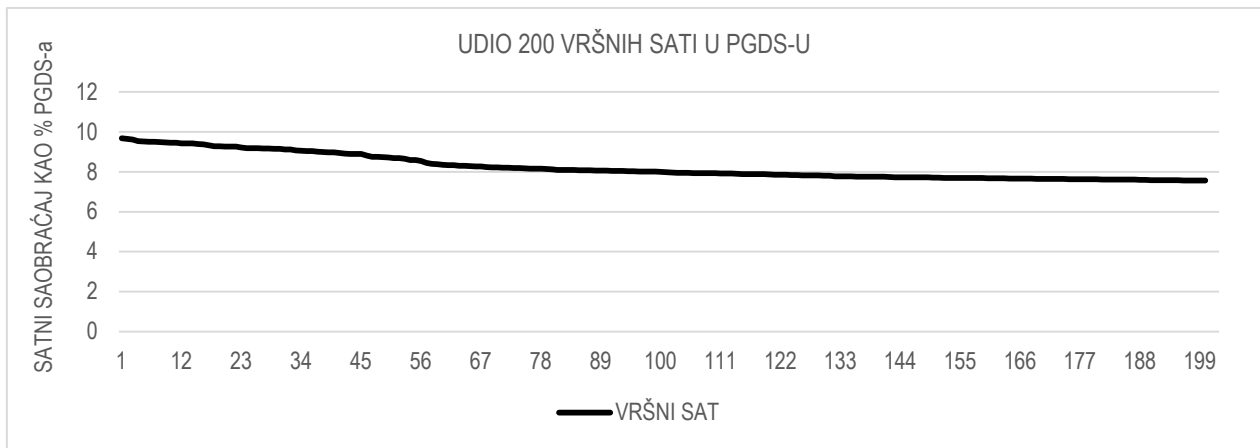
KSBS21



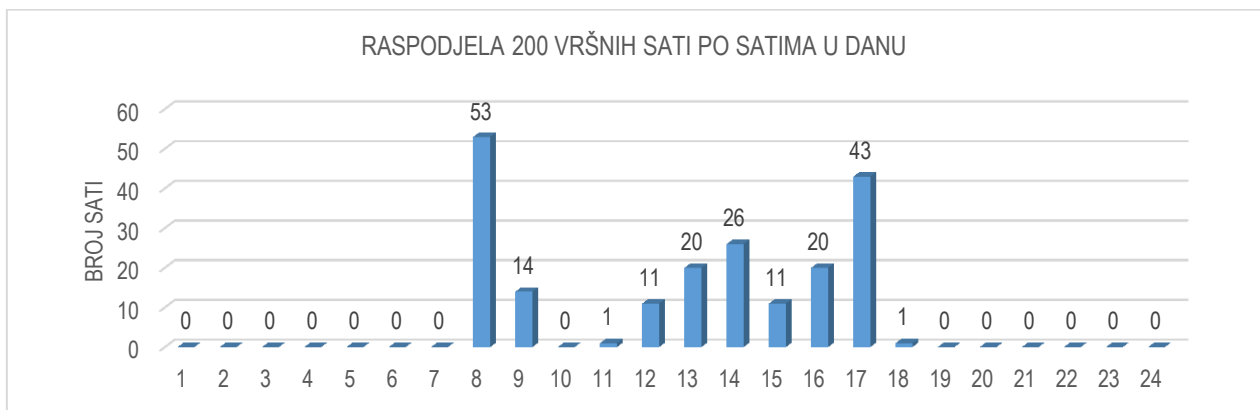
KSBS21



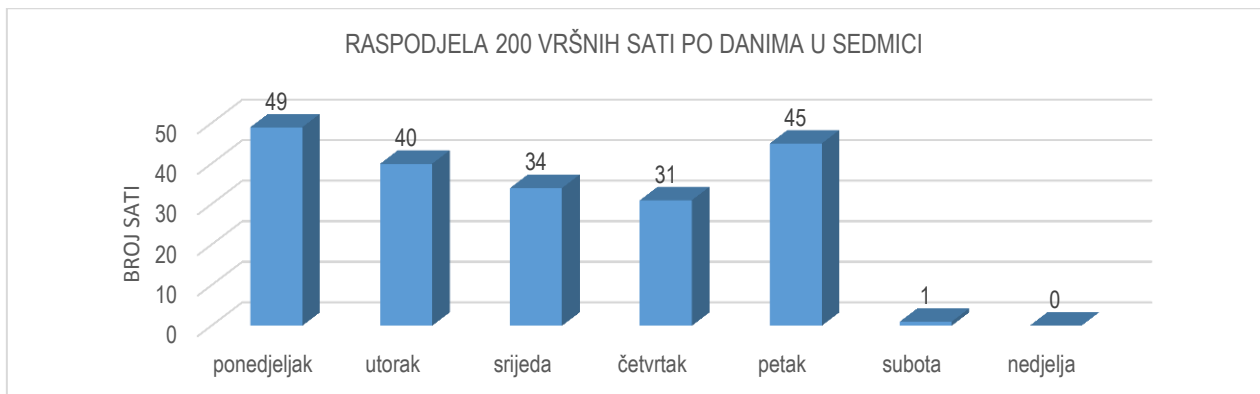
KSBS21



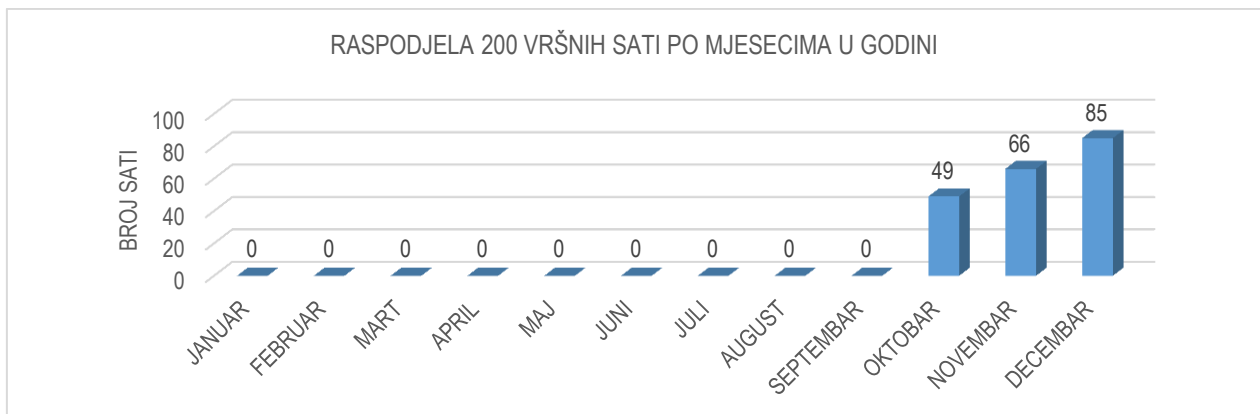
KSBS21



KSBS21

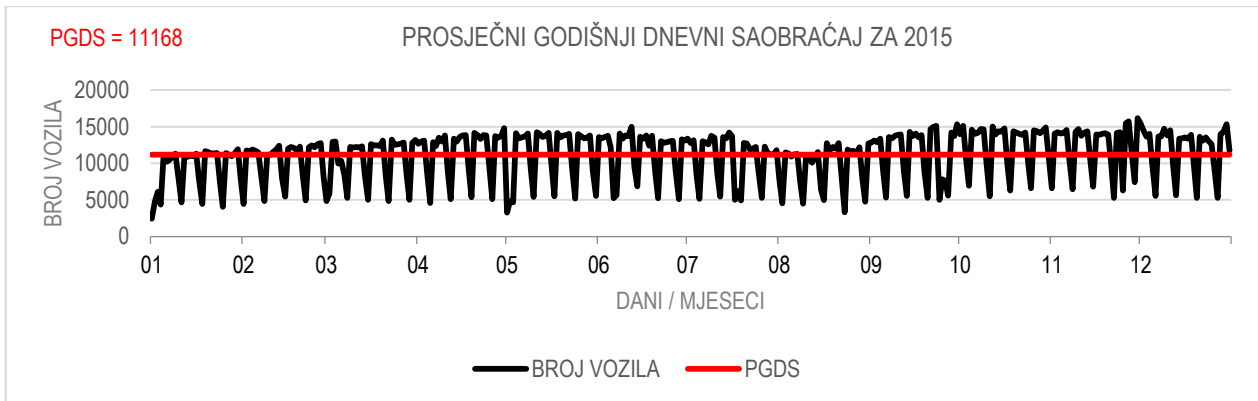


KSBS21

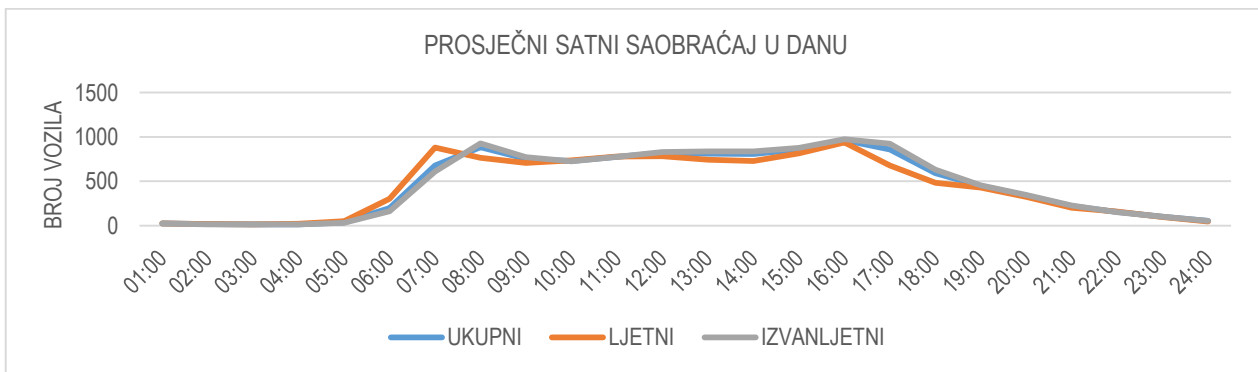


KSBS21

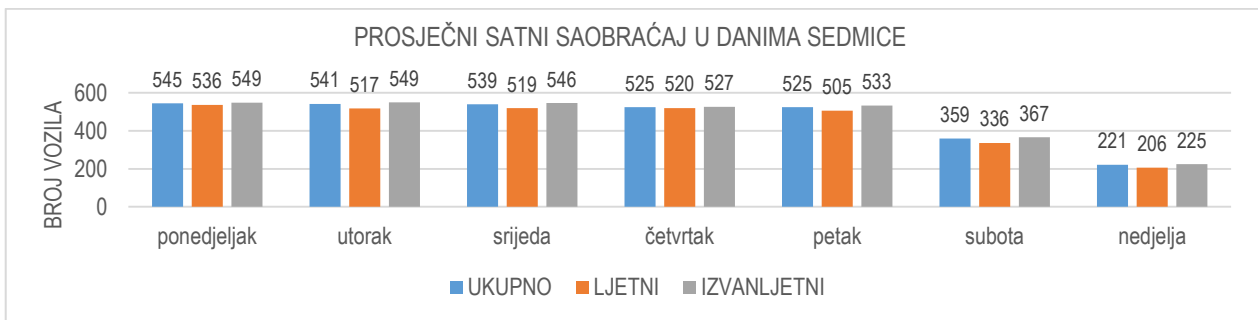
Identifikaciona oznaka brojača	KSBS22
Naziv i oznaka dionice	Ulica Džemala Bijedića L108034
Lokacija brojača	Ispred objekta preduzeća „Žica“, Općina Novi Grad, ulica Džemala Bijedića



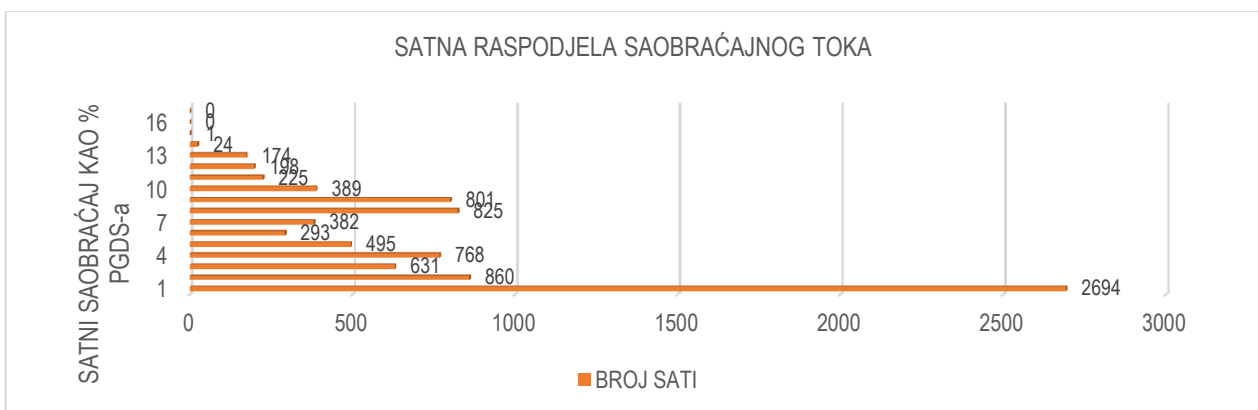
KSBS22



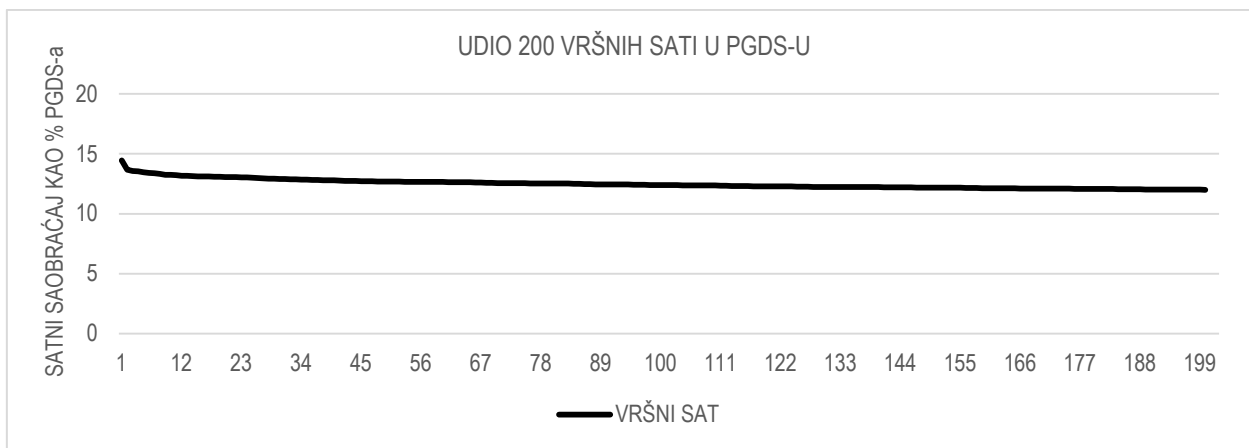
KSBS22



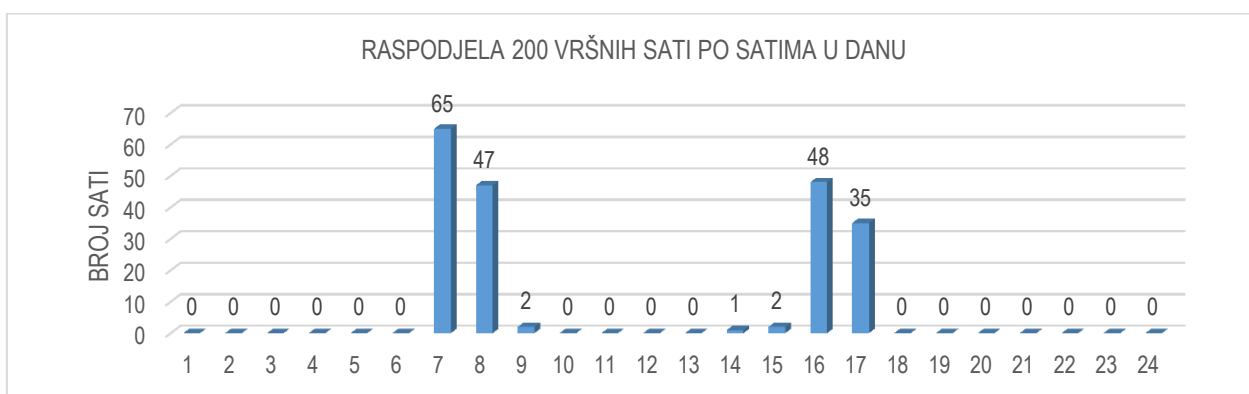
KSBS22



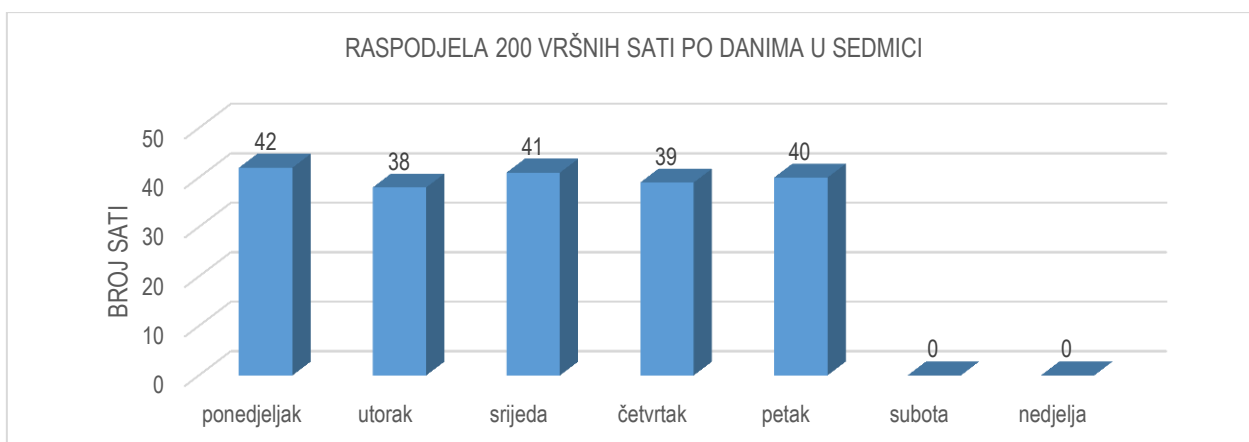
KSBS22



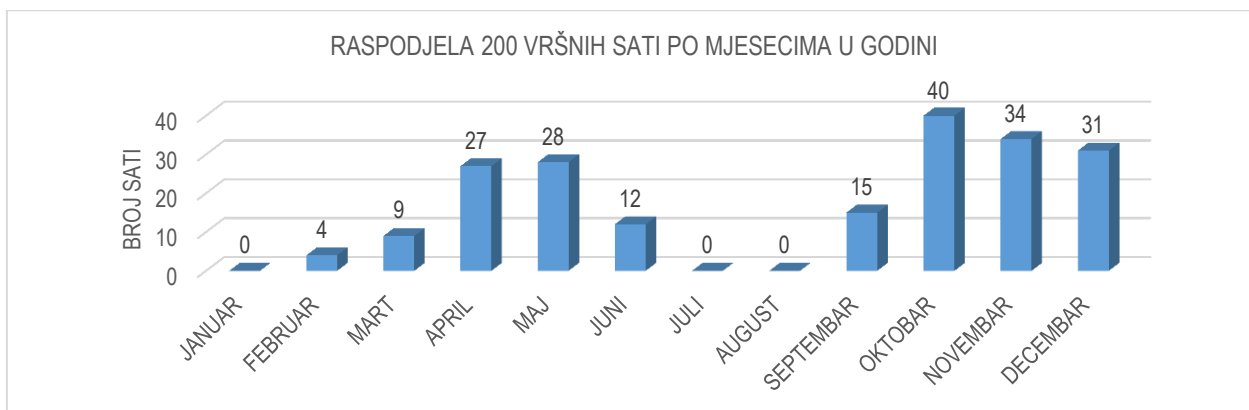
KSBS22



KSBS22

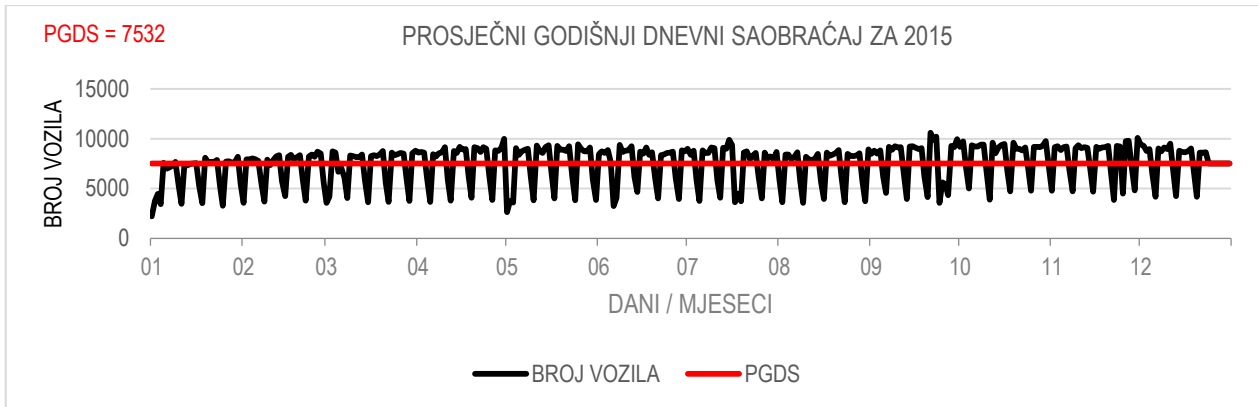


KSBS22

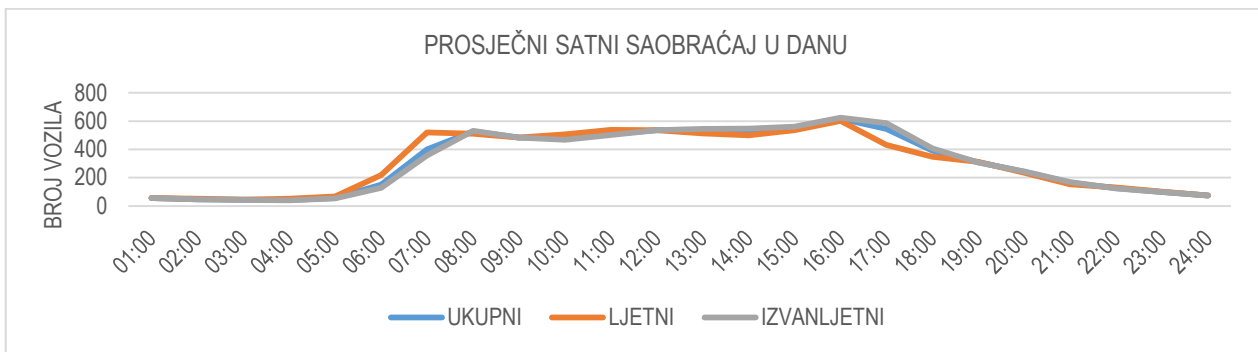


KSBS22

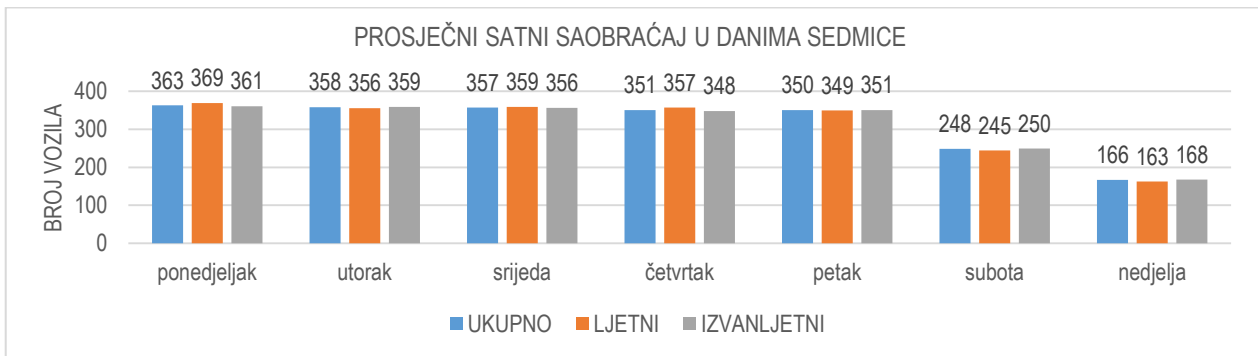
Identifikaciona oznaka brojača	KSBS23
Naziv i oznaka dionice	IX transferzala, L108117 (Od spoja sa Bulevar Meše Selimovića do spoja sa Džemala Bijedića)
Lokacija brojača	Alipašino polje – Alipašin most, Novi Grad: (IX tr.) Ulica Ive Andrića



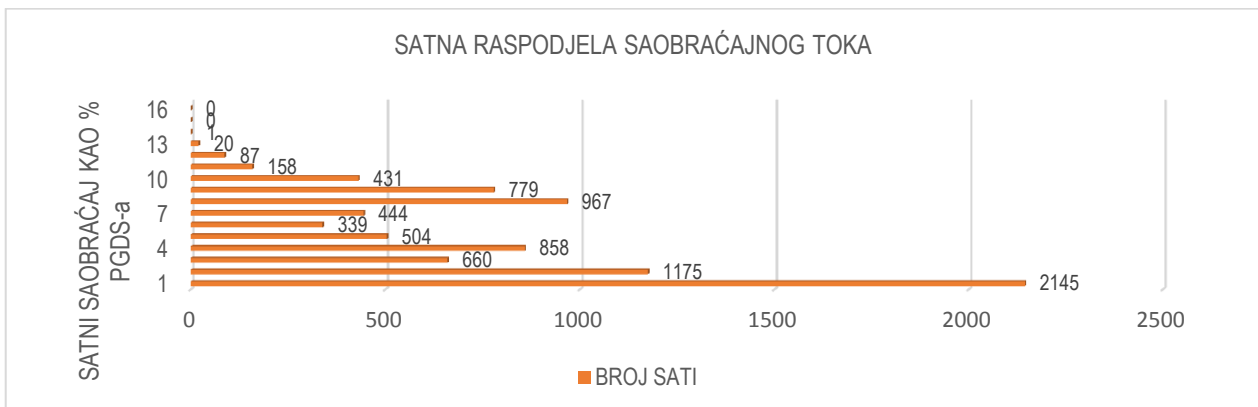
KSBS23



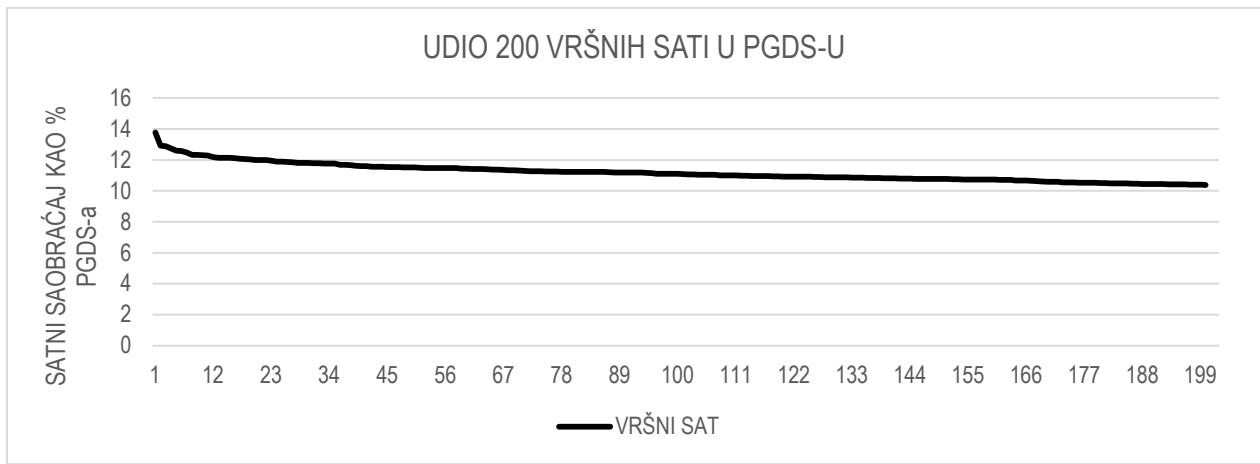
KSBS23



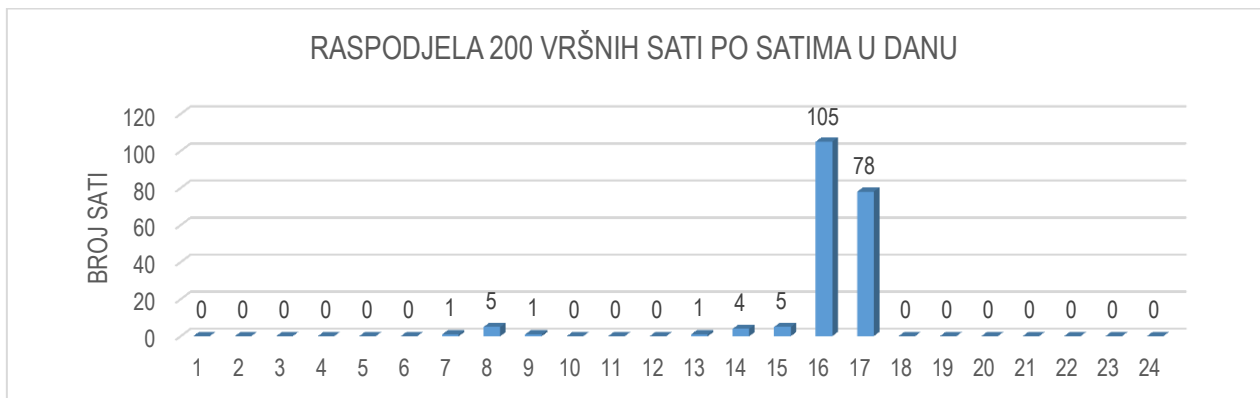
KSBS23



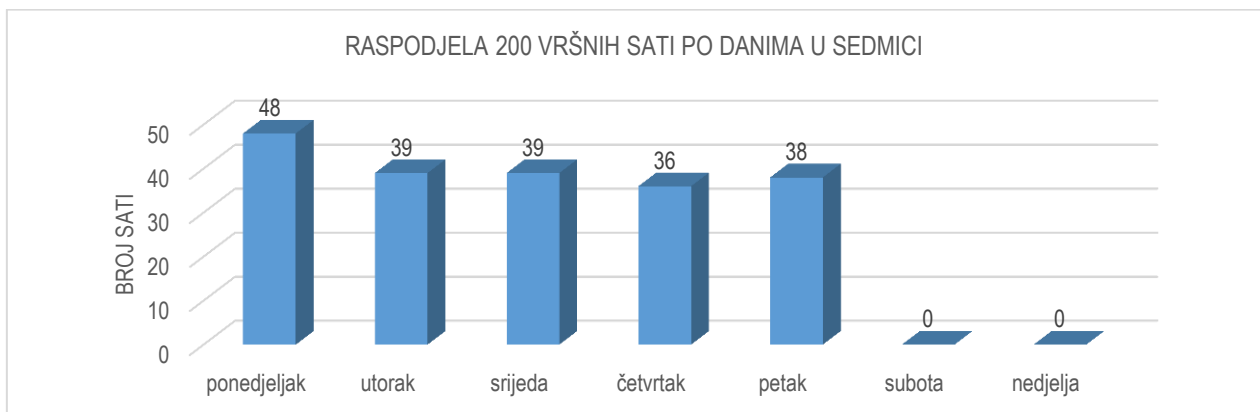
KSBS23



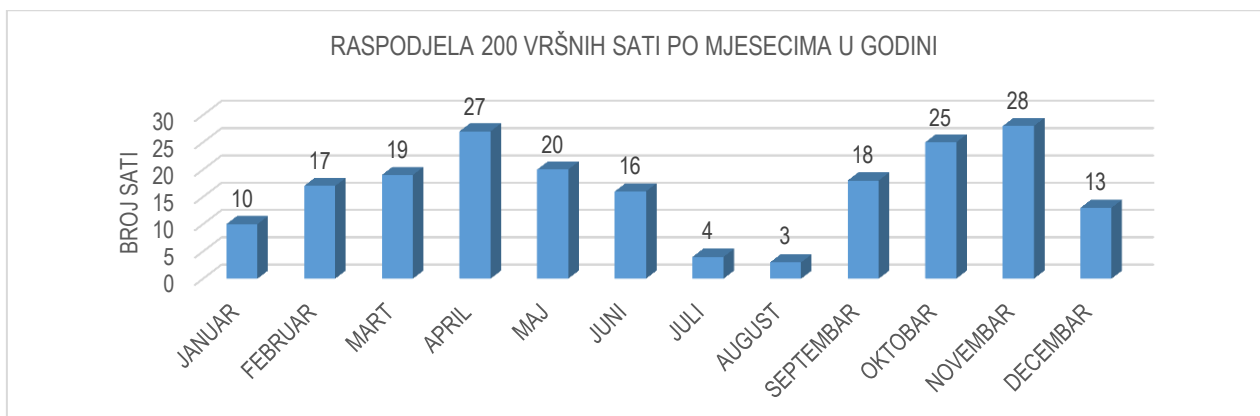
KSBS23



KSBS23

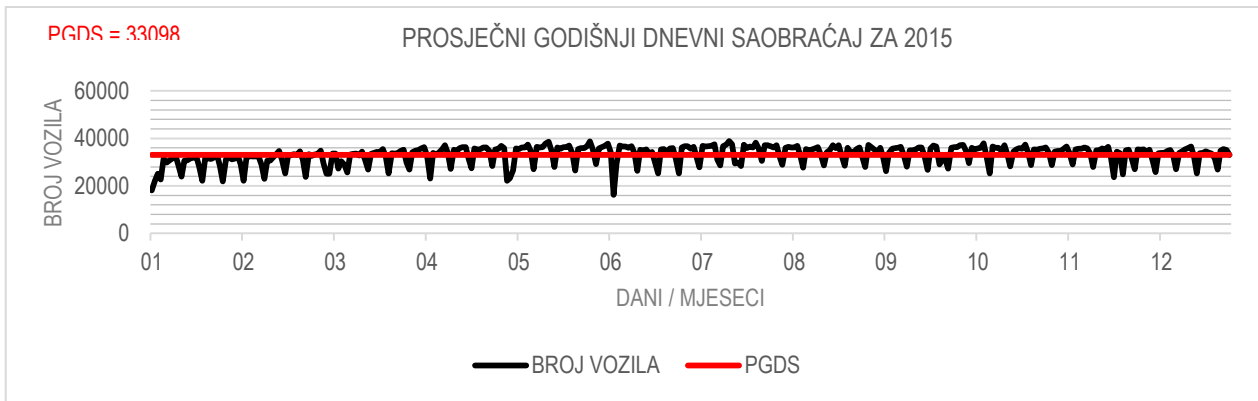


KSBS23

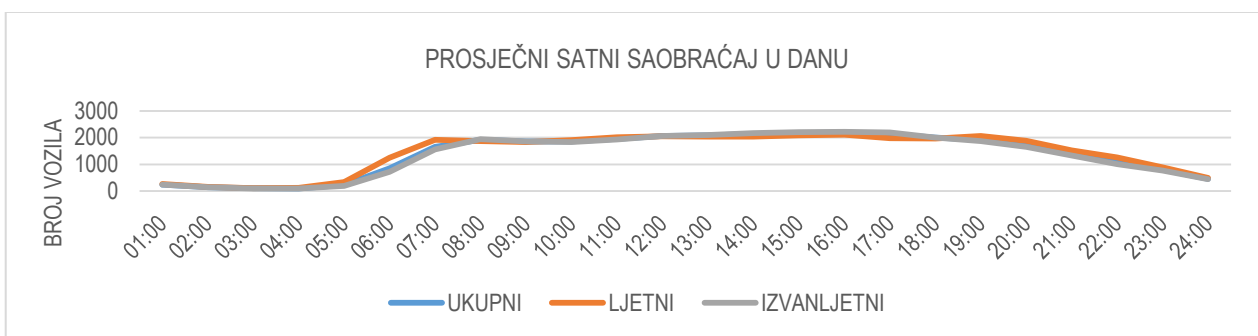


KSBS23

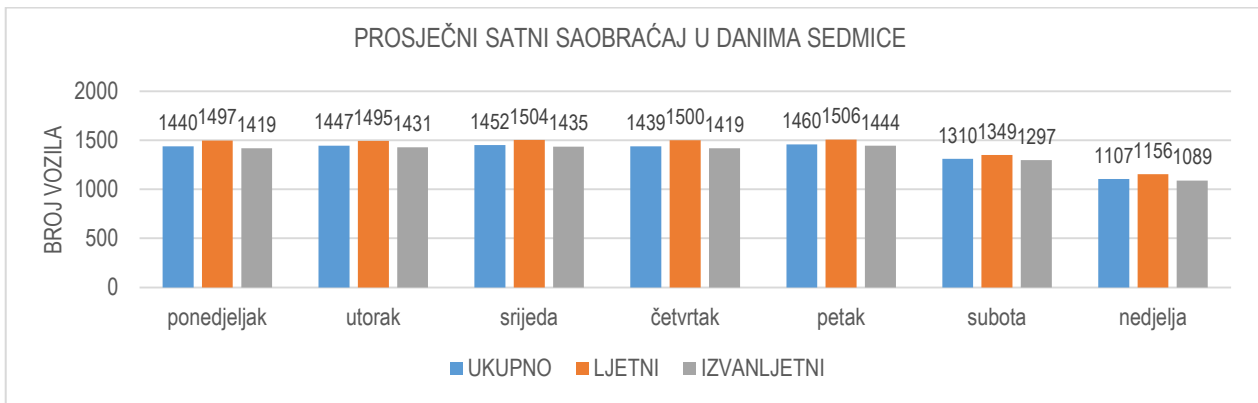
Identifikaciona oznaka brojača	KSBS24
Naziv i oznaka dionice	R 902, DIONICA: ulica Bulevar Meše Selimovića od X – V transferzale
Lokacija brojača	Alipašino polje, Općina Novi Grad: Ulica Bulevar Meše Selimovića



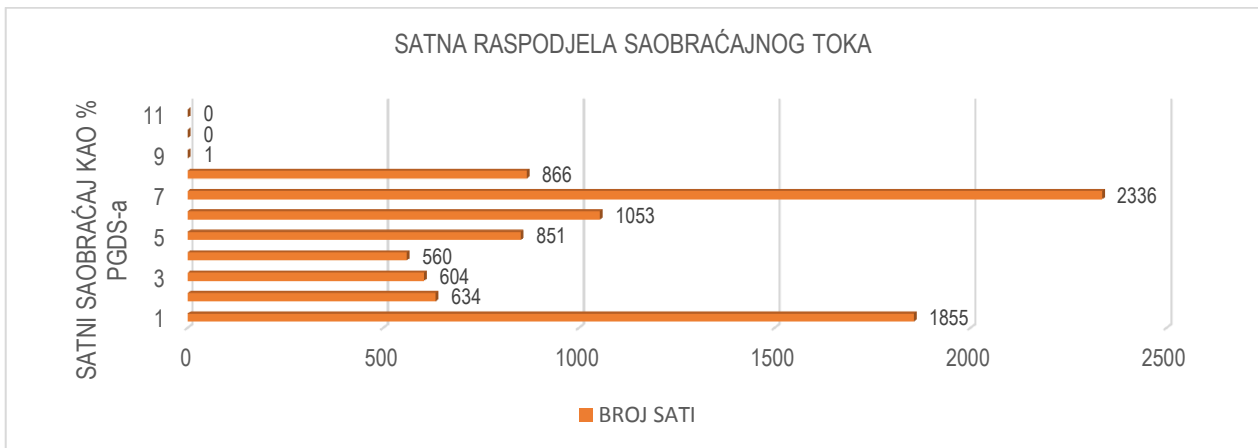
KSBS24



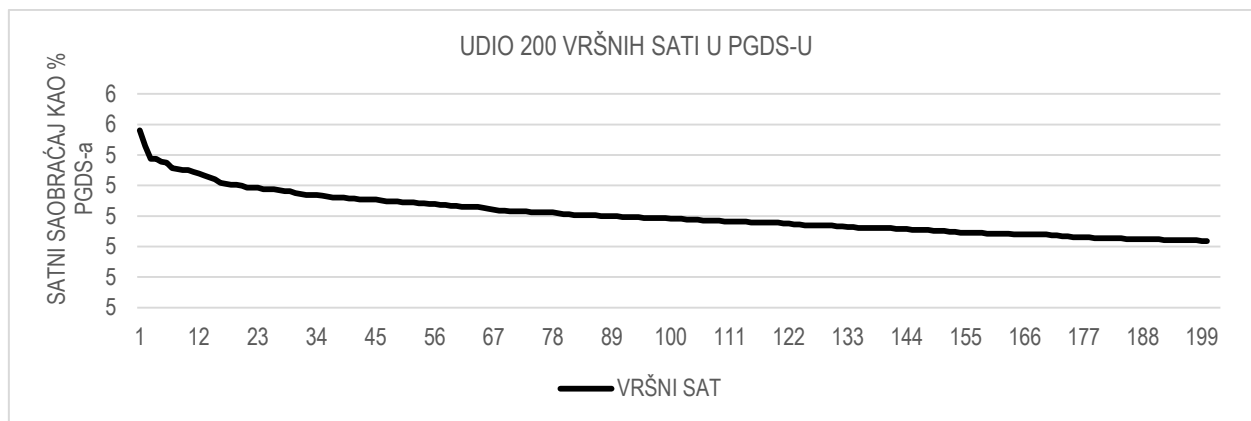
KSBS24



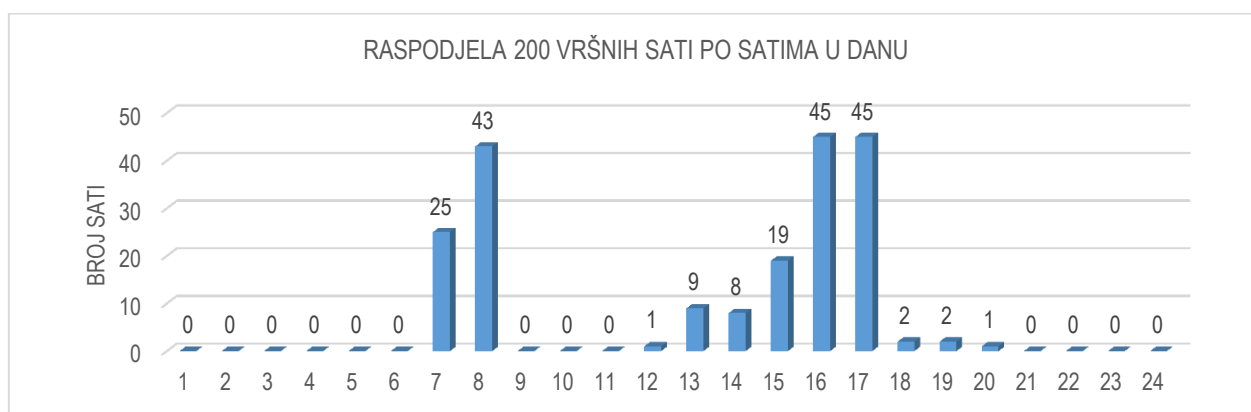
KSBS24



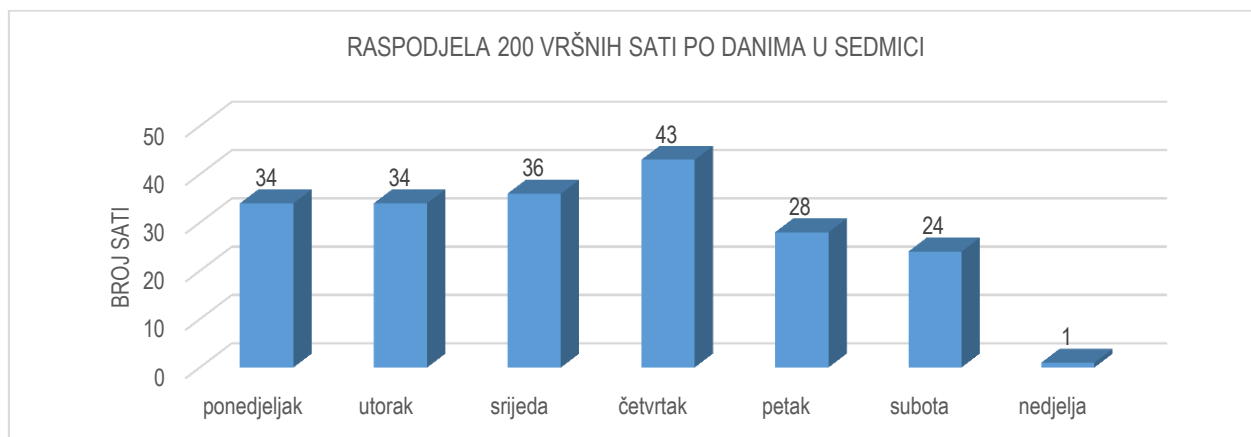
KSBS24



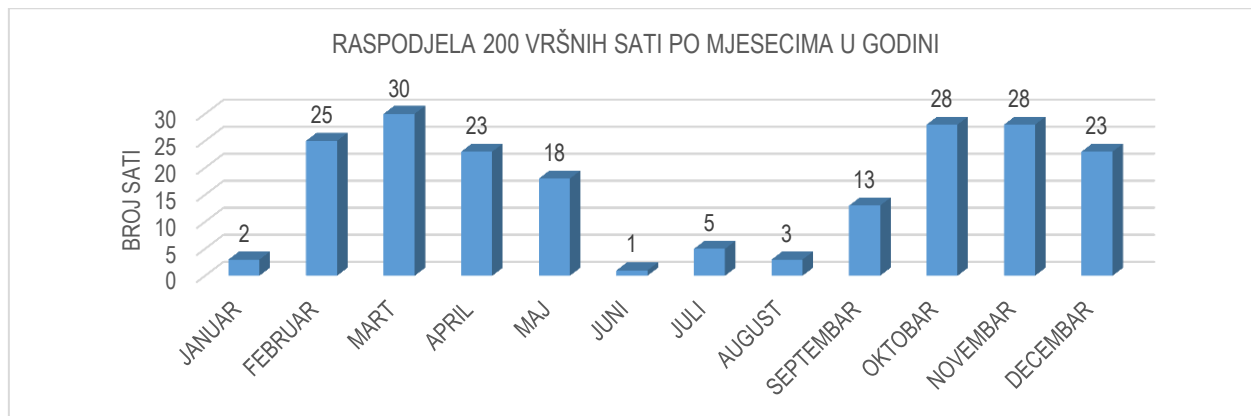
KSBS24



KSBS24

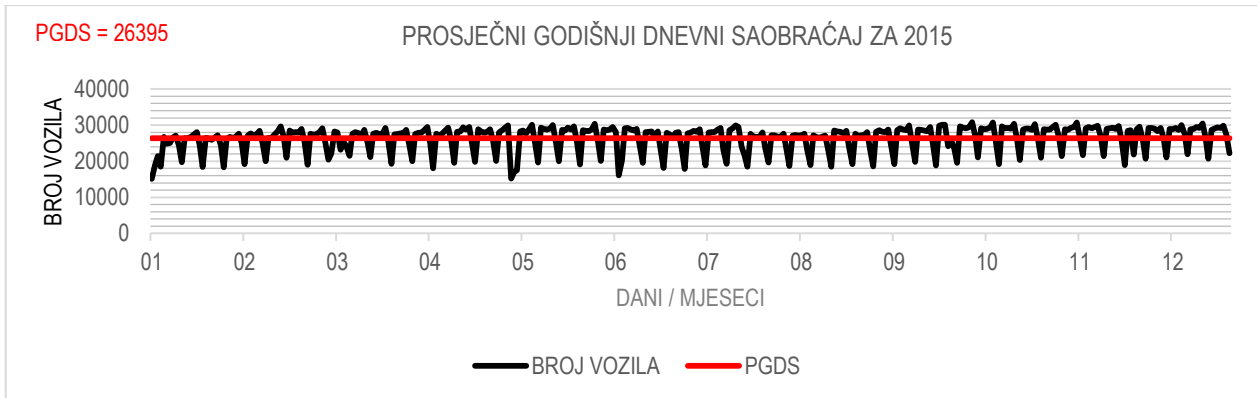


KSBS24

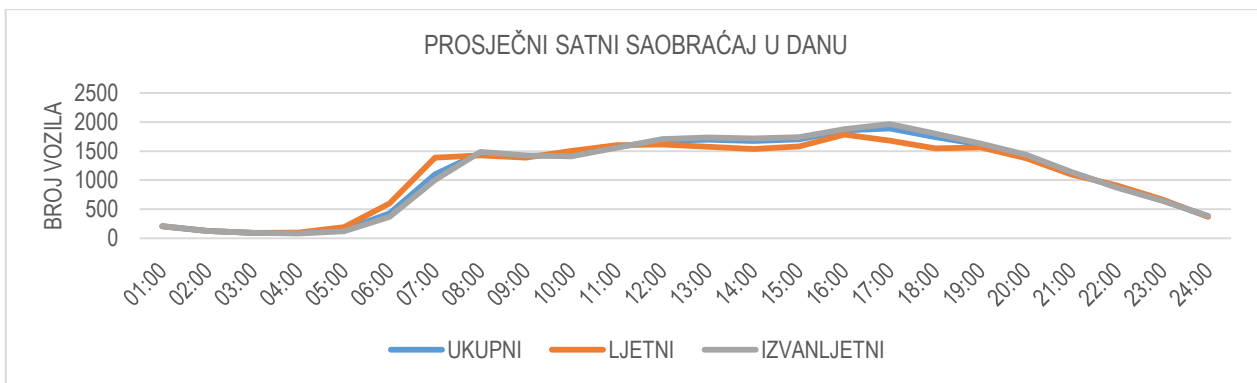


KSBS24

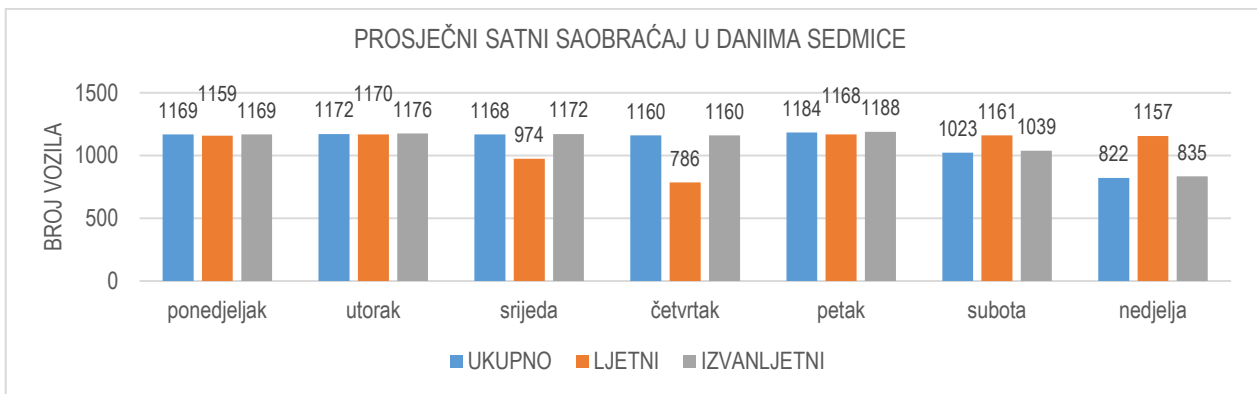
Identifikaciona oznaka brojača	KSBS25
Naziv i oznaka dionice	R 903, DIONICA: Ulica Ante Babića (od raskršća sa Safeta Hadžića)-Lukavička cesta-granica Entiteta
Lokacija brojača	Nedžarići, Općina Novi Grad: (X tr.) ulica Ante Babića



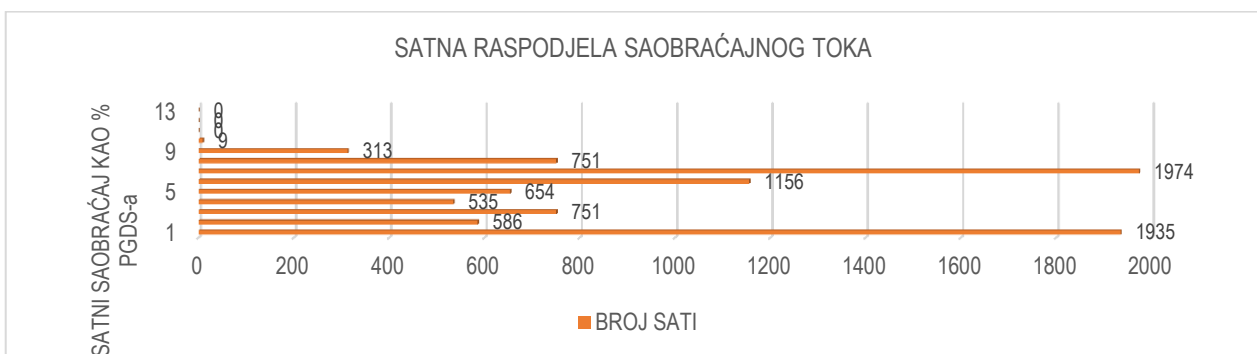
KSBS25



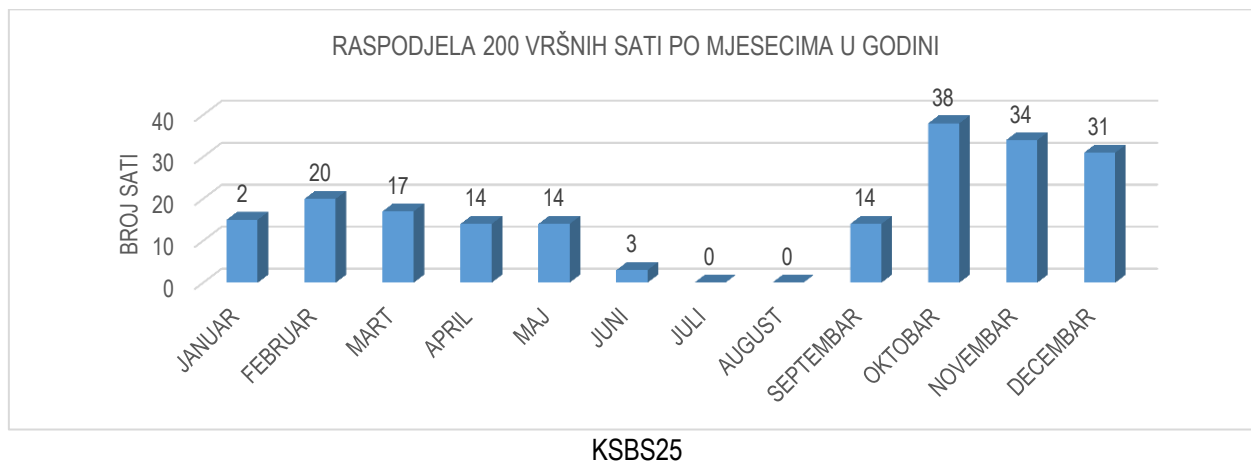
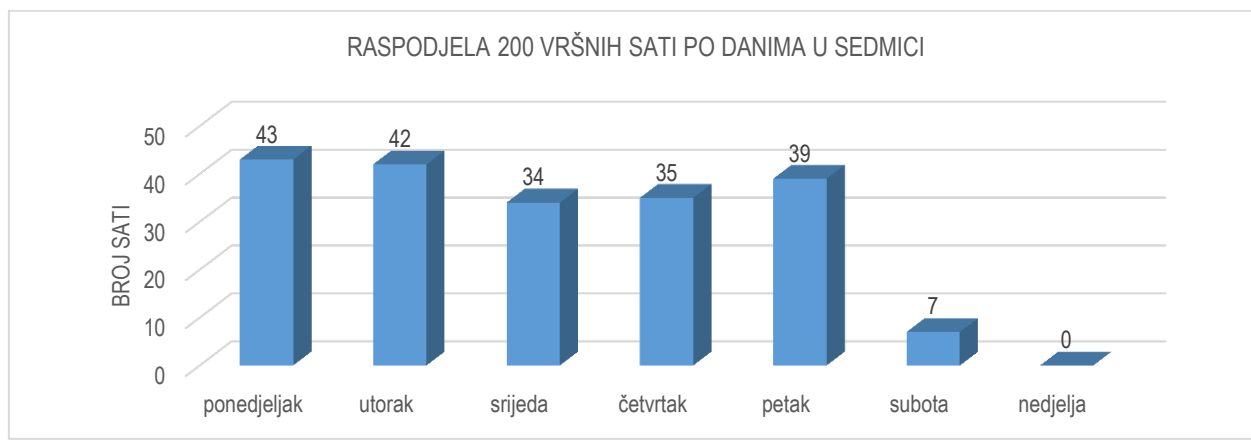
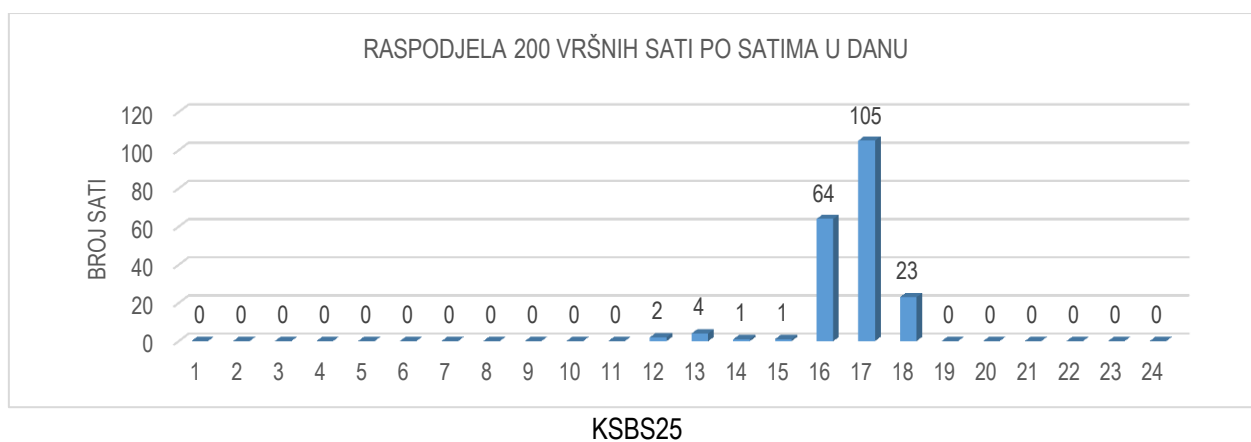
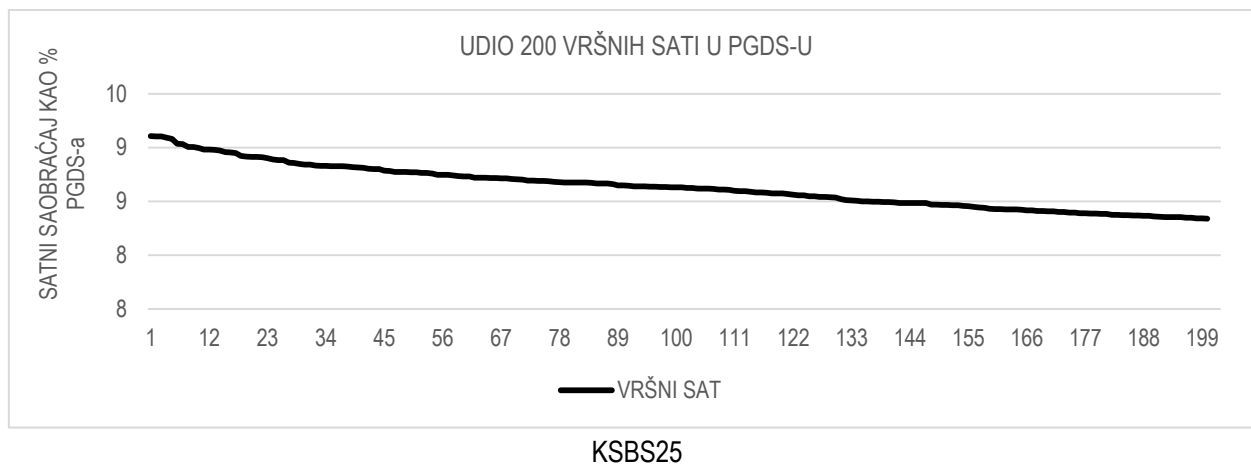
KSBS25



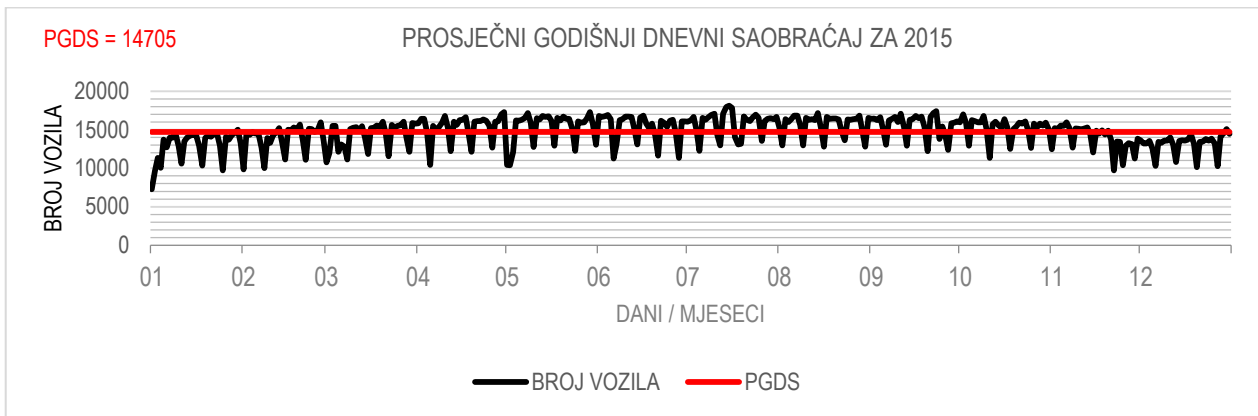
KSBS25



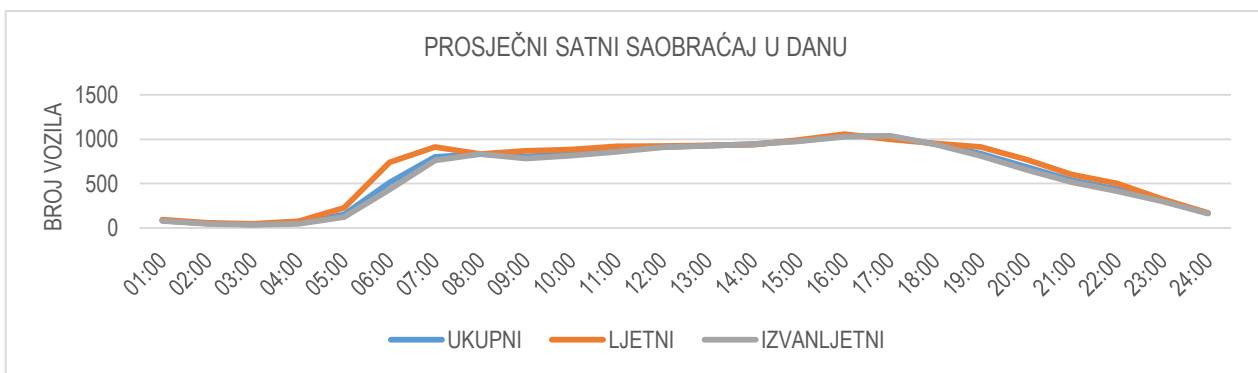
KSBS25



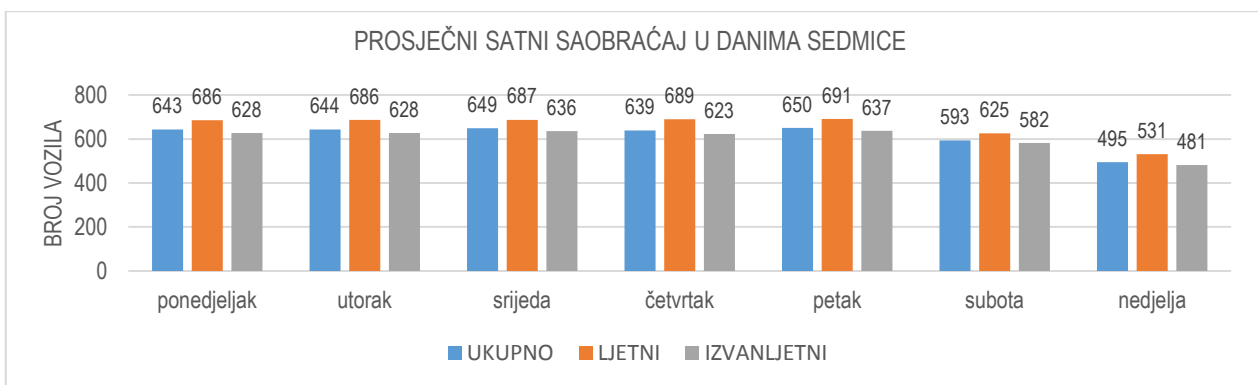
Identifikaciona oznaka brojača	KSBS26
Naziv i oznaka dionice	R 901, DIONICA: Ulica Safeta Zajke od XII – VI transferzale
Lokacija brojača	Alipašin most, Općina Novi Grad: Gradski autoput (Ulica Safeta Zajke)



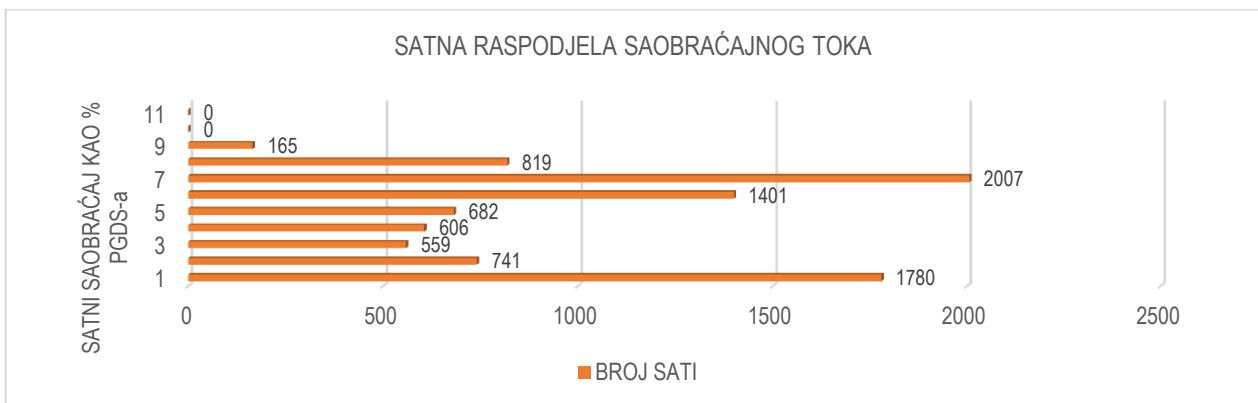
KSBS26



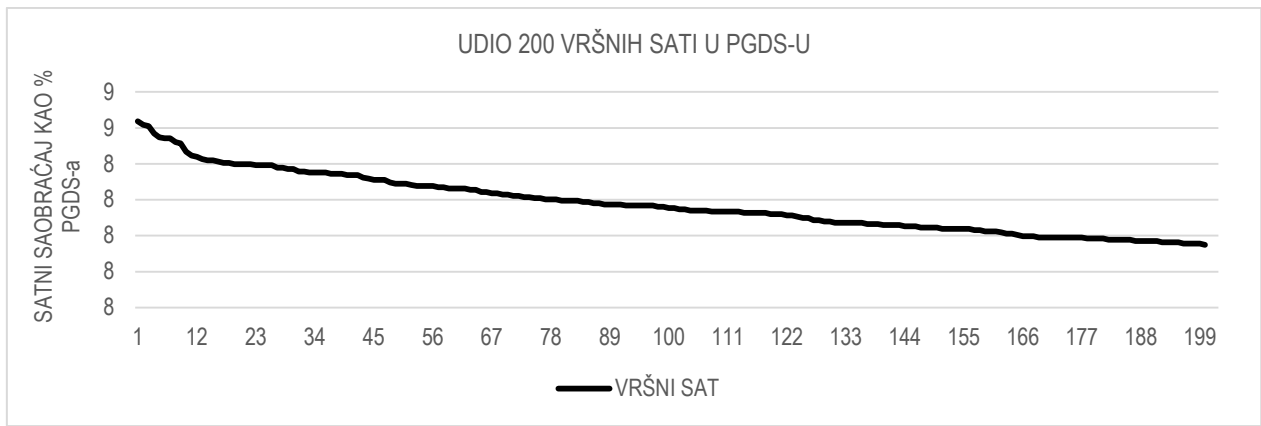
KSBS26



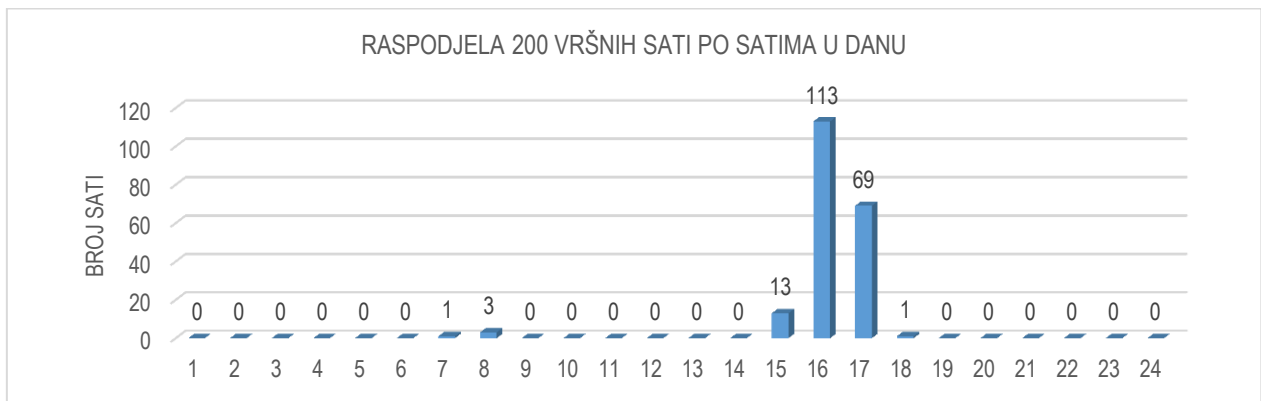
KSBS26



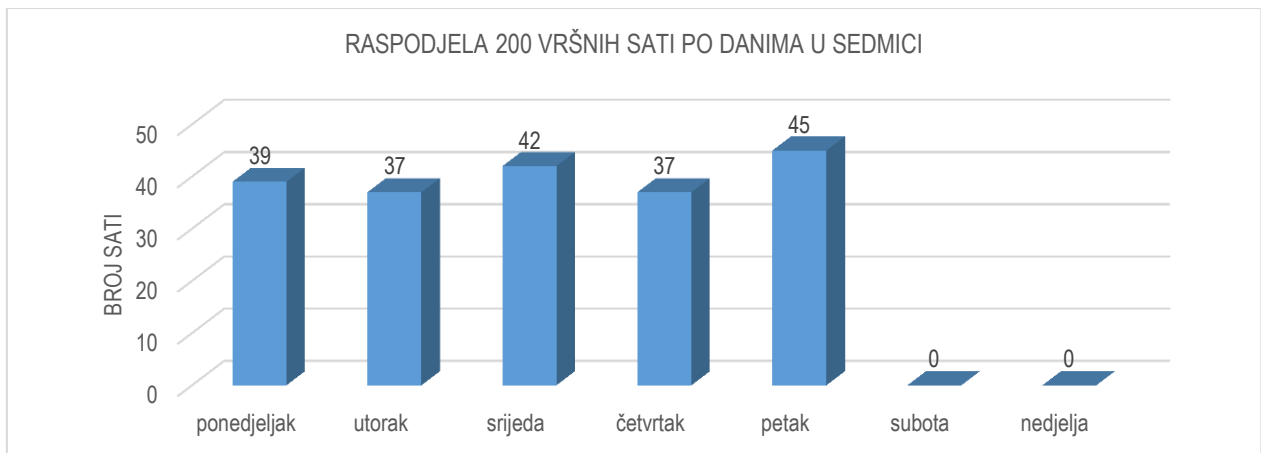
KSBS26



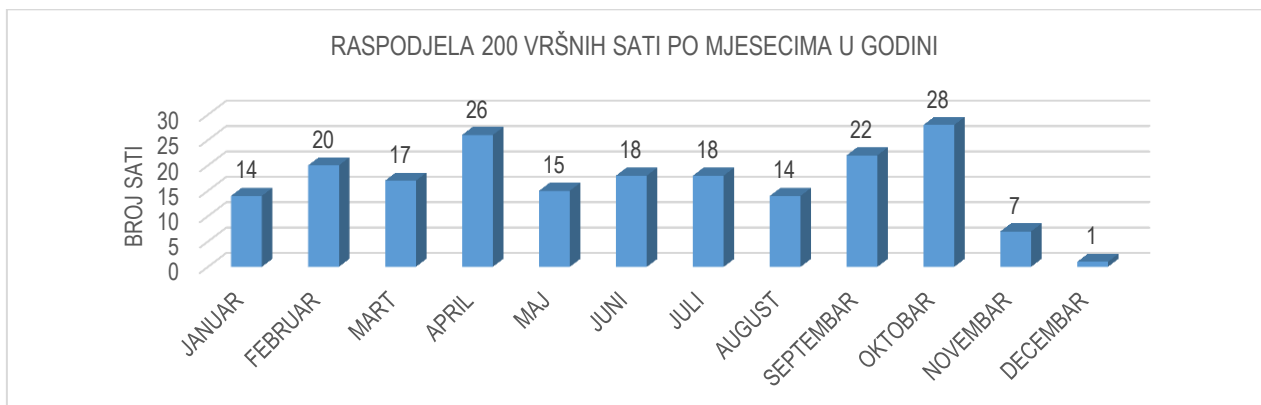
KSBS26



KSBS26

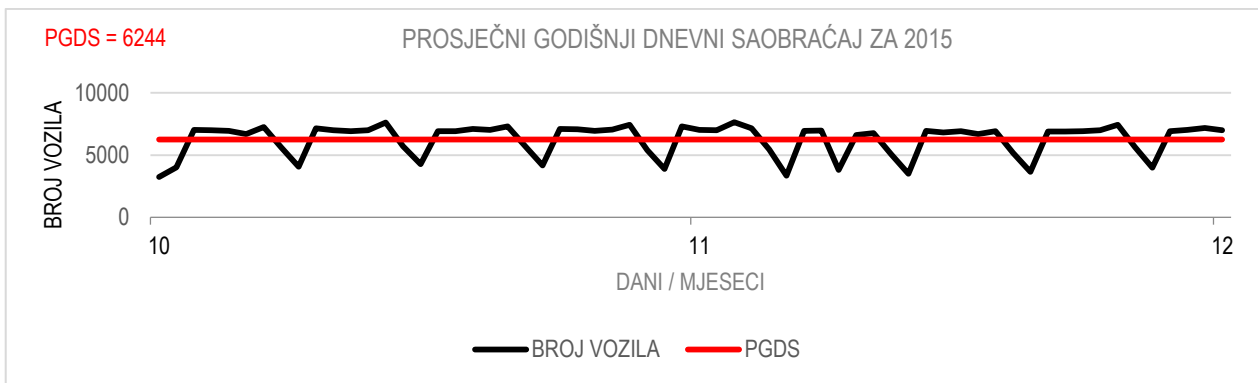


KSBS26

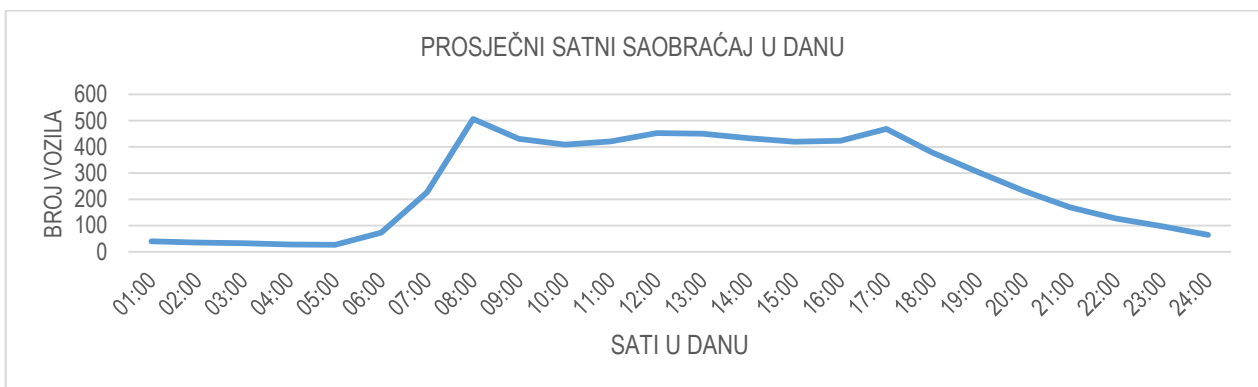


KSBS26

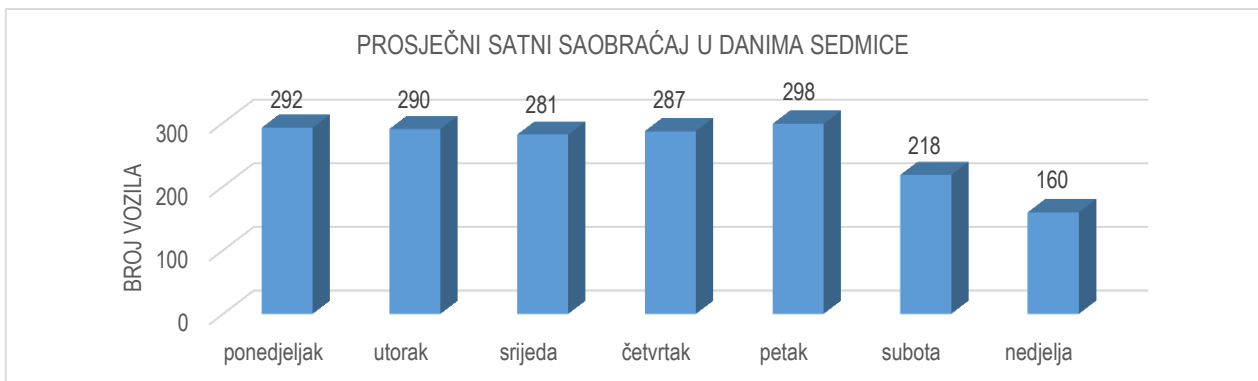
Identifikaciona oznaka brojača	KSBS27
Naziv i oznaka dionice	XI transferzala, kod Avaz Business Centra
Lokacija brojača	Stup – Nedžarići, Općina Ilidža



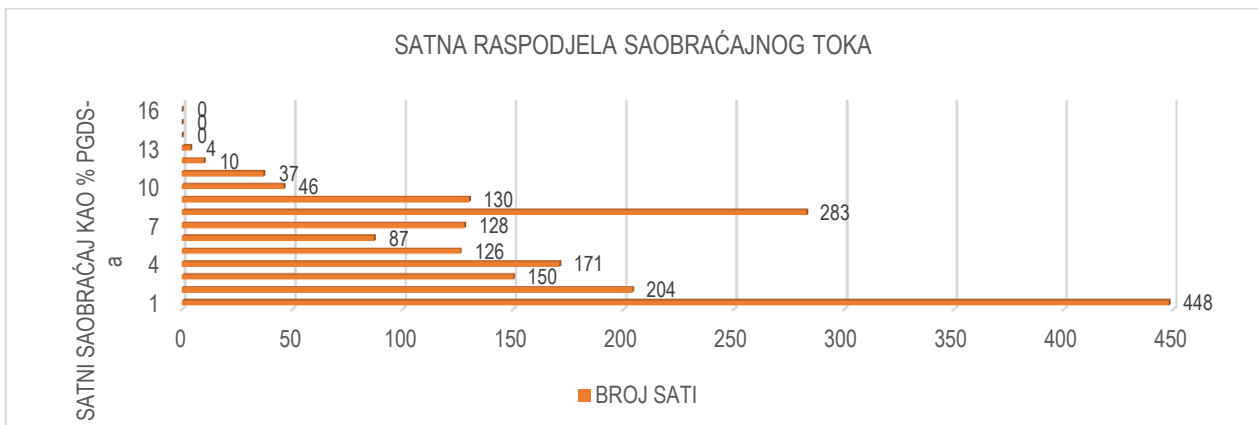
KSBS27



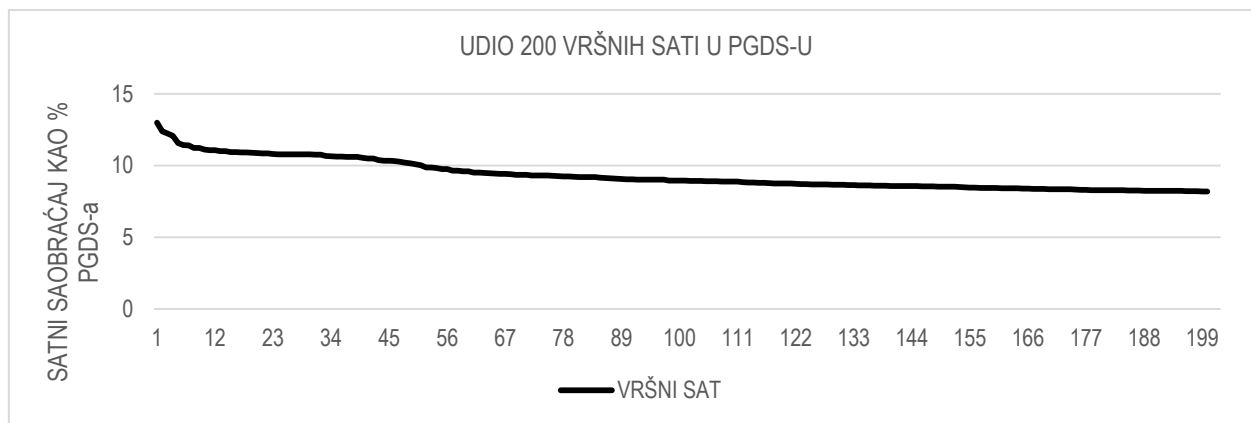
KSBS27



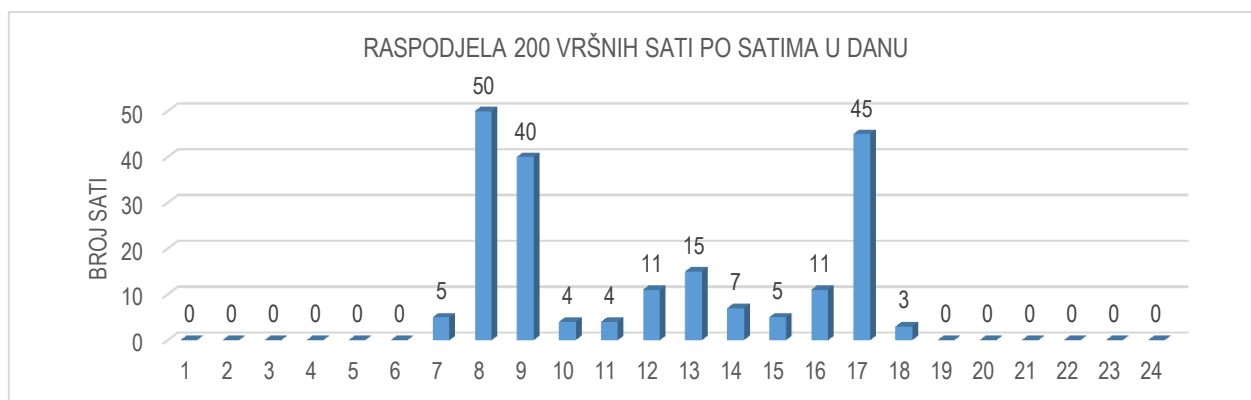
KSBS27



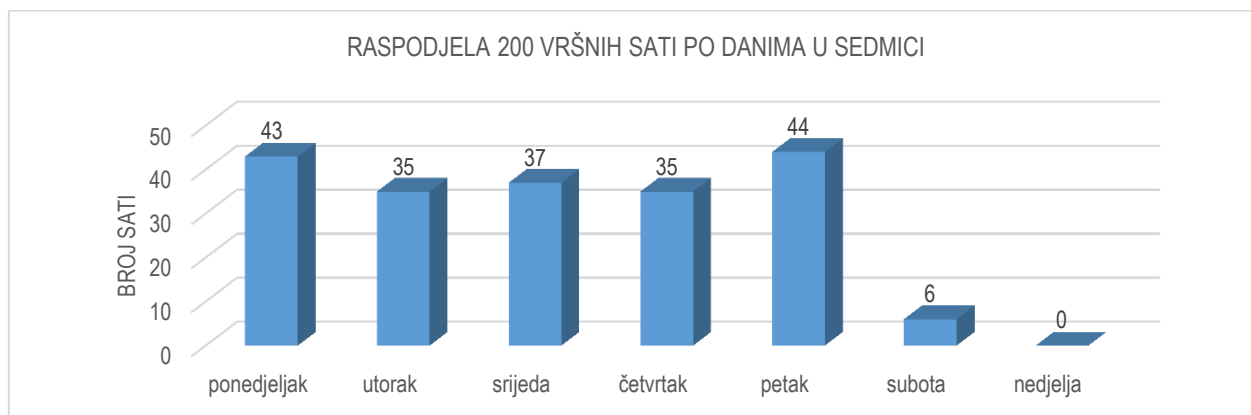
KSBS27



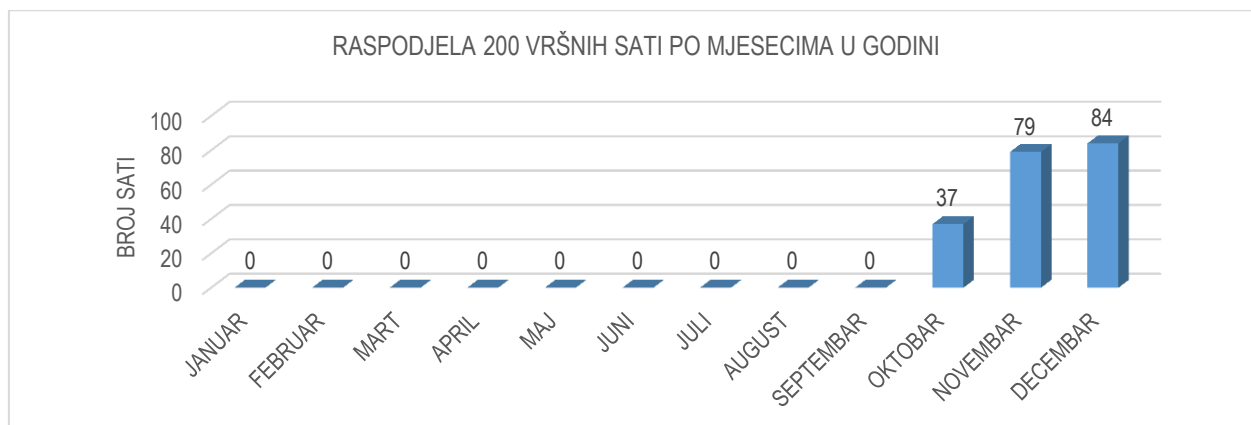
KSBS27



KSBS27

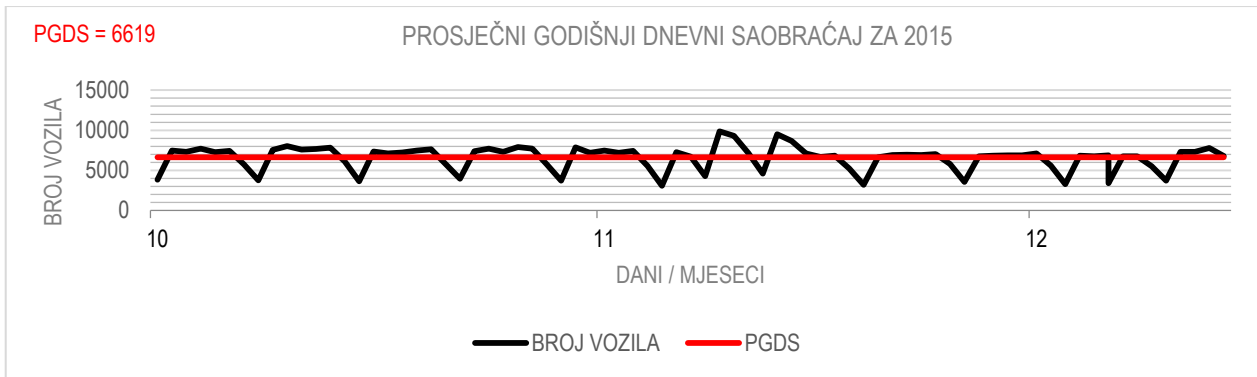


KSBS27

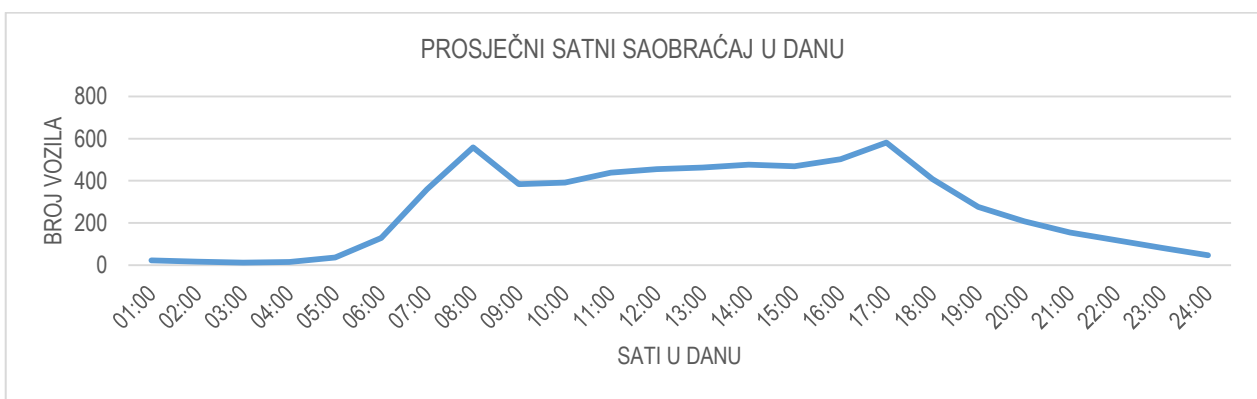


KSBS27

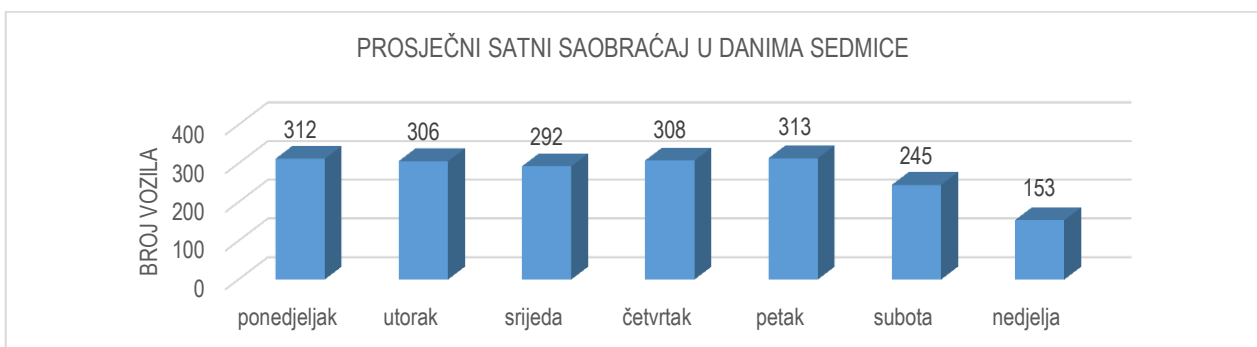
Identifikaciona oznaka brojača	KSBS29a
Naziv i oznaka dionice	R951, Ulica Rajlovačka
Lokacija brojača	Rajlovačka cesta, Novi Grad



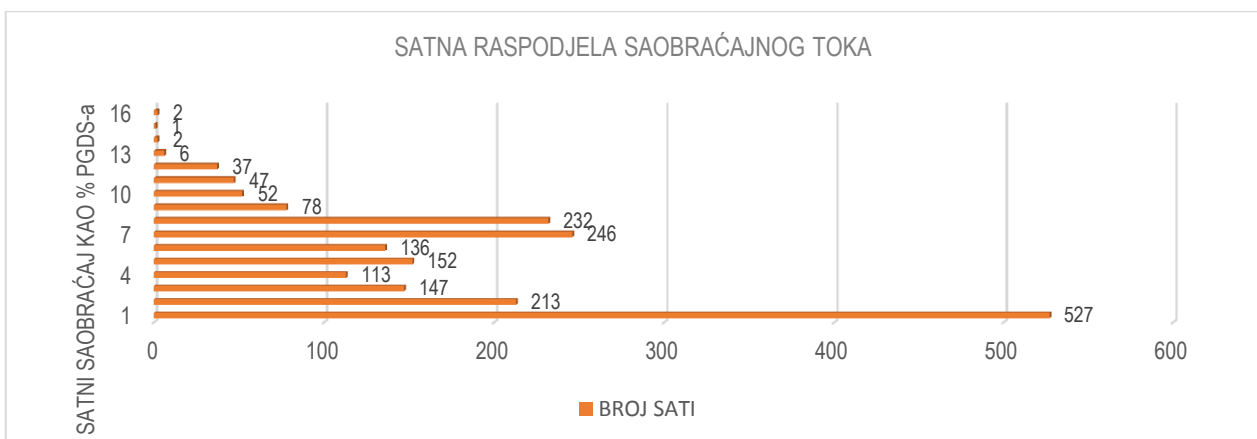
KSBS29a



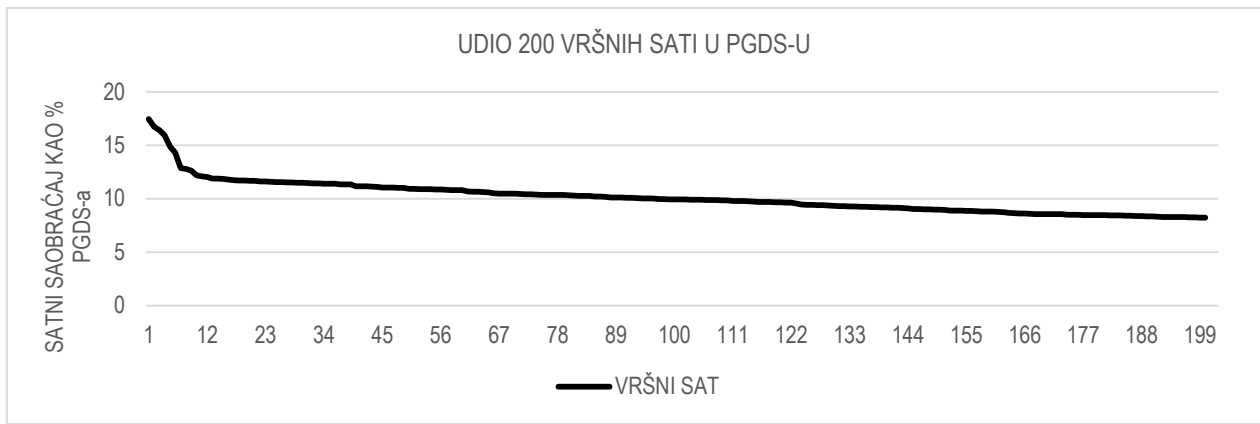
KSBS29a



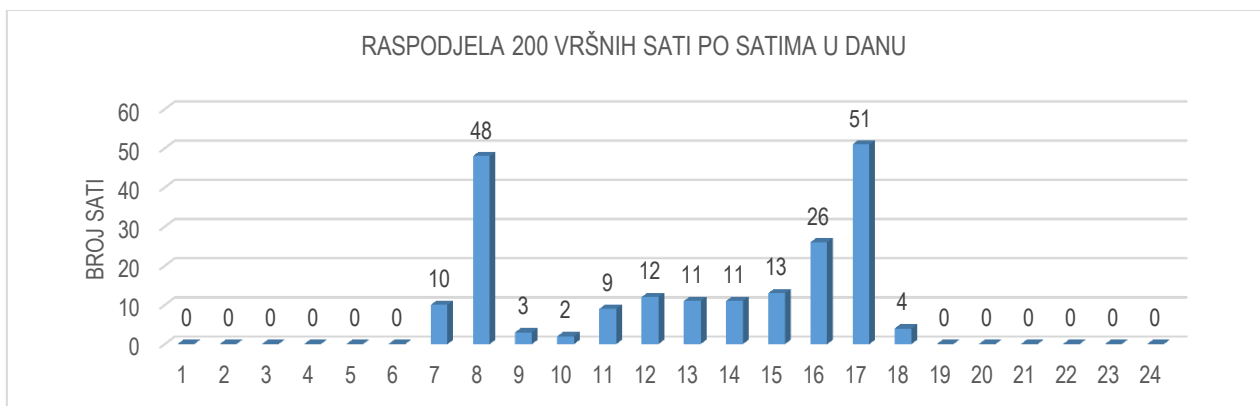
KSBS29a



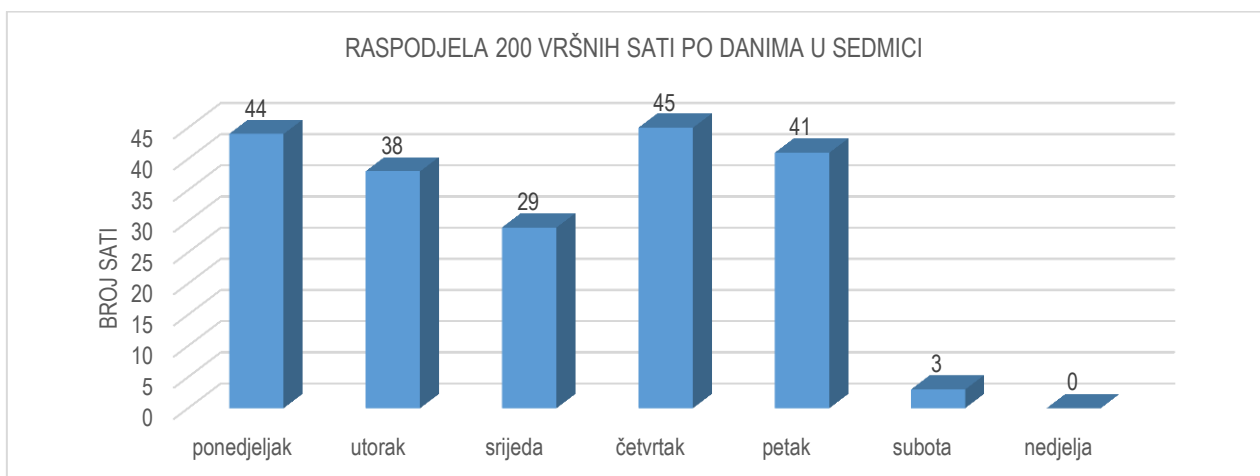
KSBS29a



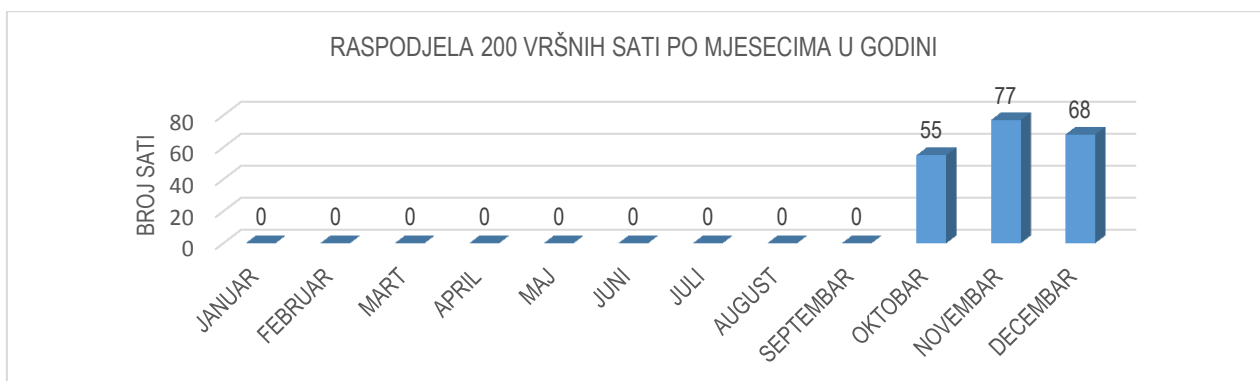
KSBS29a



KSBS29a

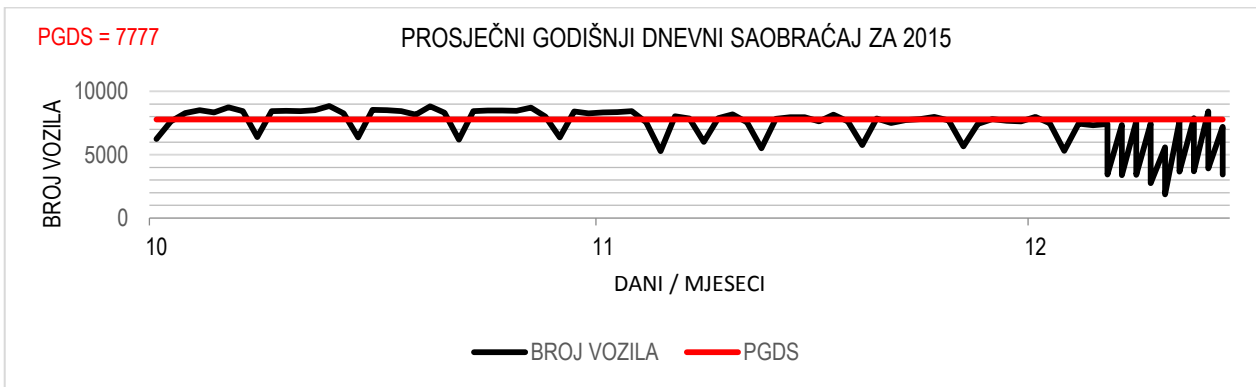


KSBS29a

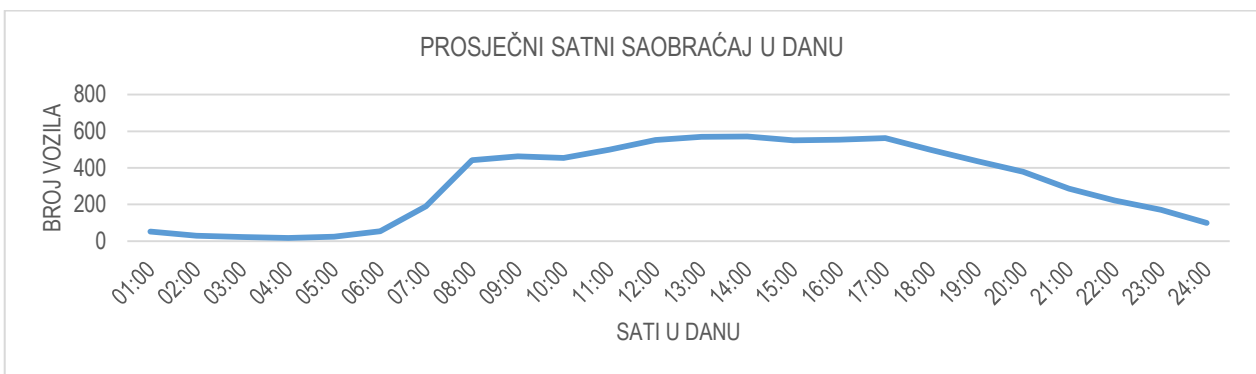


KSBS29a

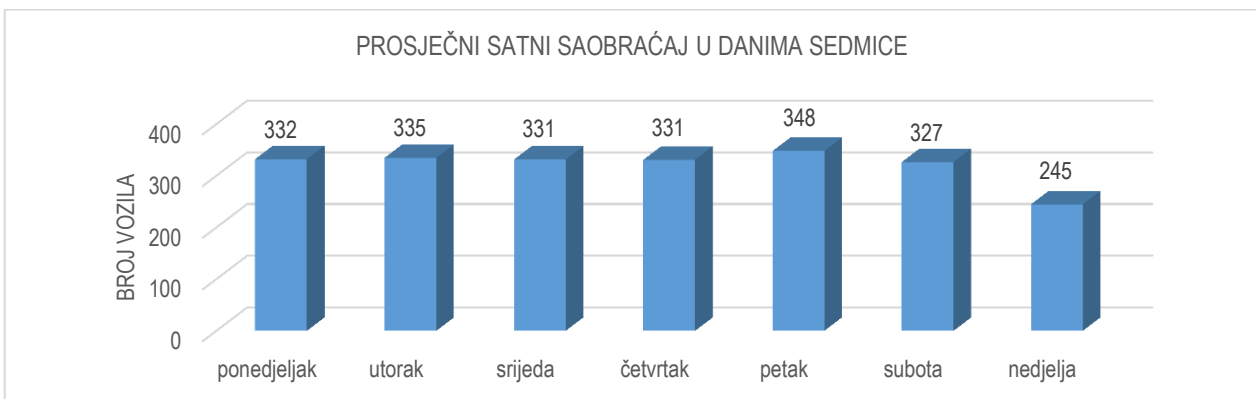
Identifikaciona oznaka brojača	KSBS30
Naziv i oznaka dionice	Lokalna cesta, Južna longitudinala
Lokacija brojača	Kasindolska cesta, Južna longitudinala, općina Ilidža



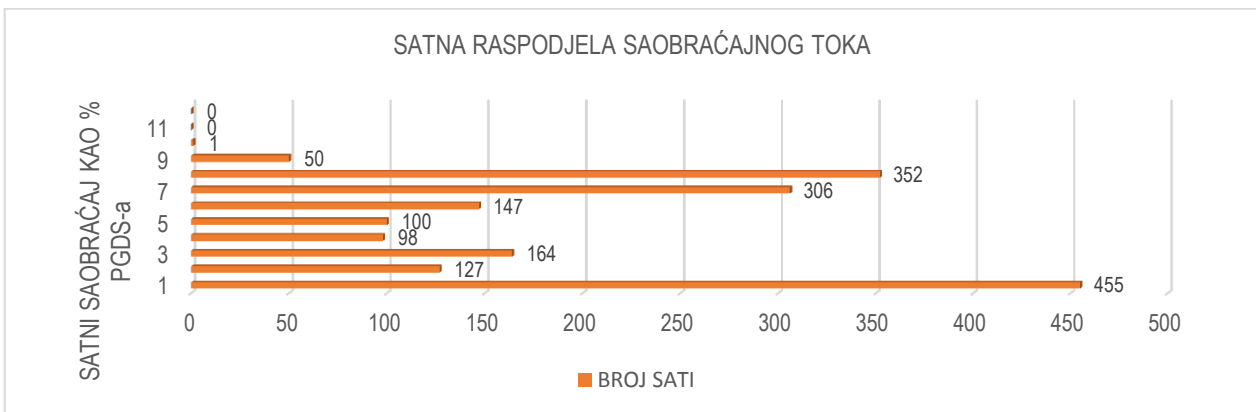
KSBS30



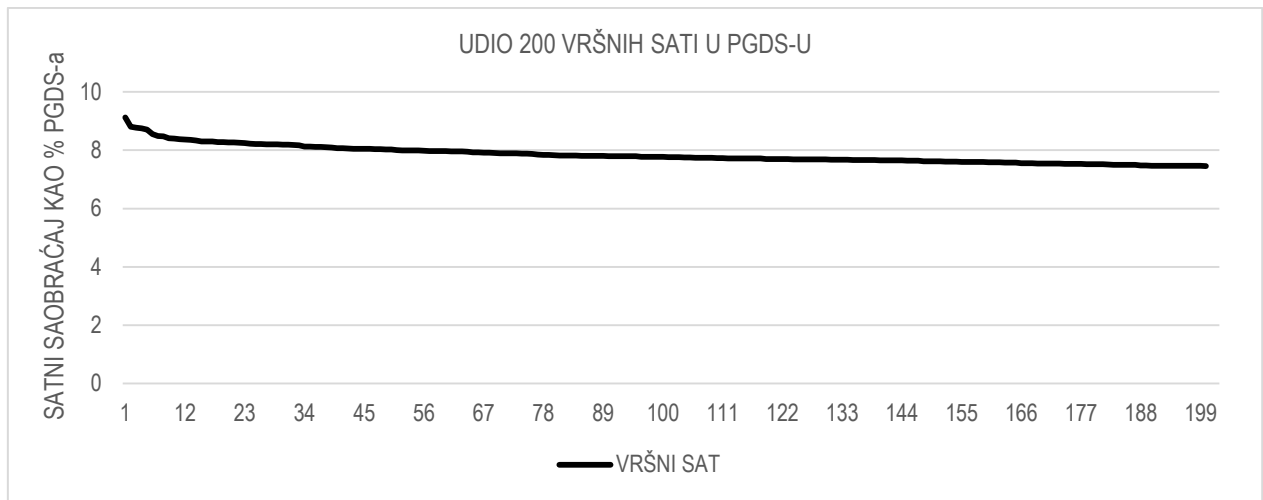
KSBS30



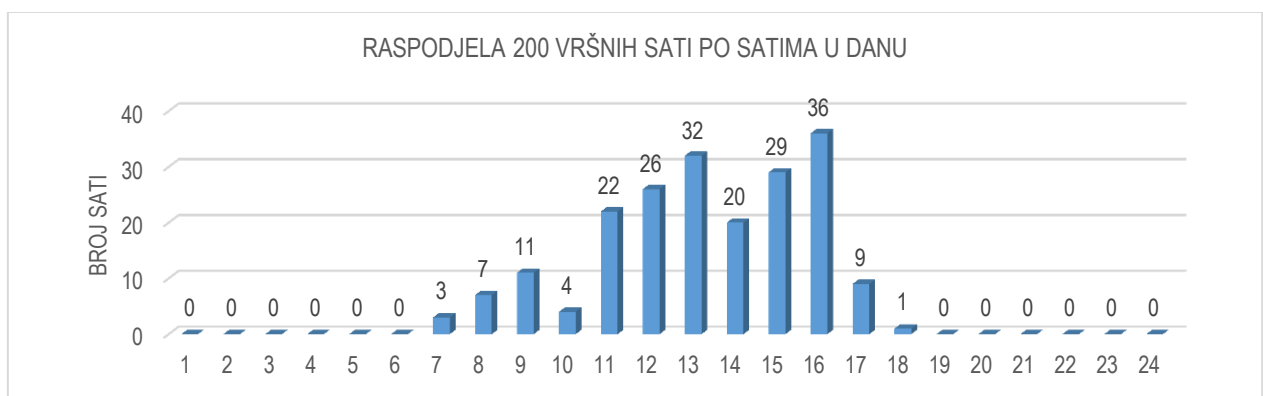
KSBS30



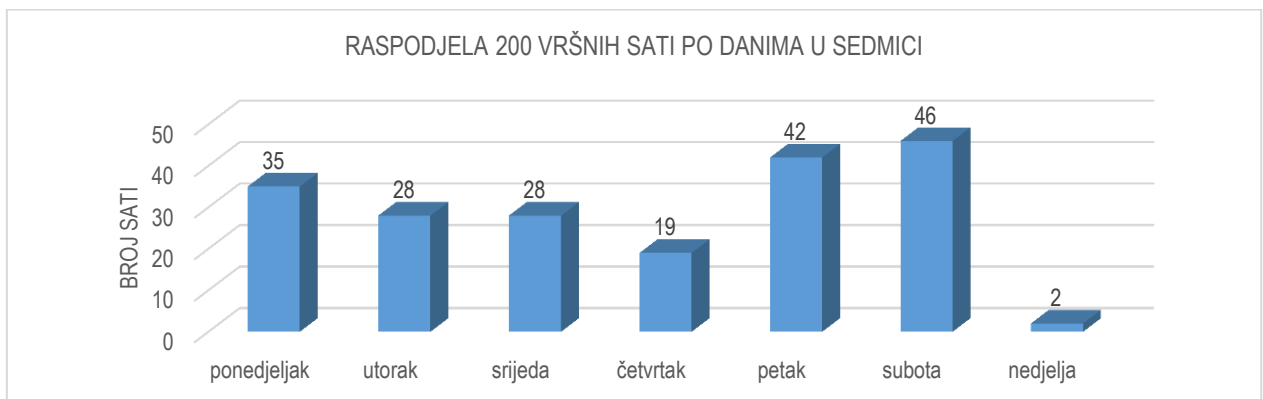
KSBS30



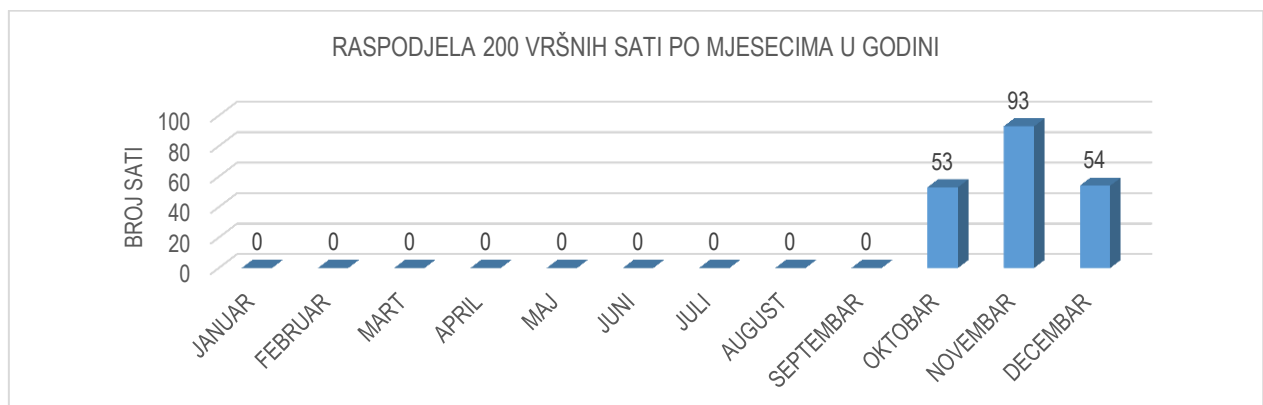
KSBS30



KSBS30

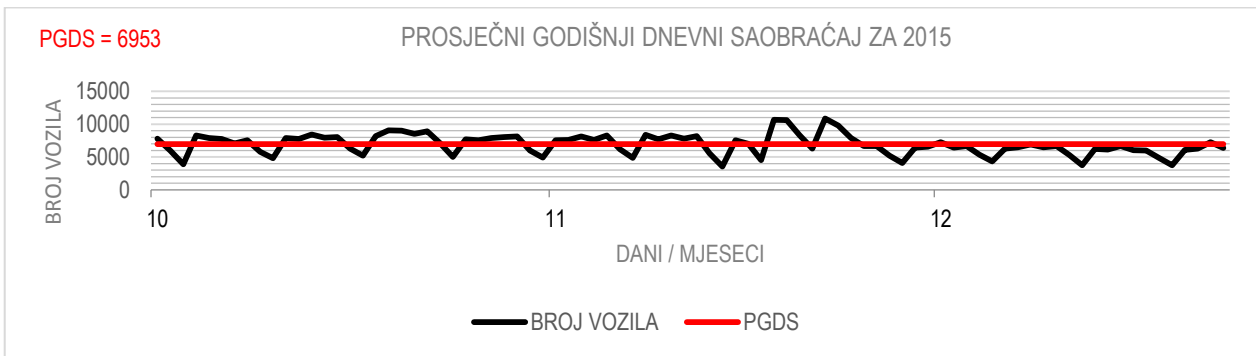


KSBS30

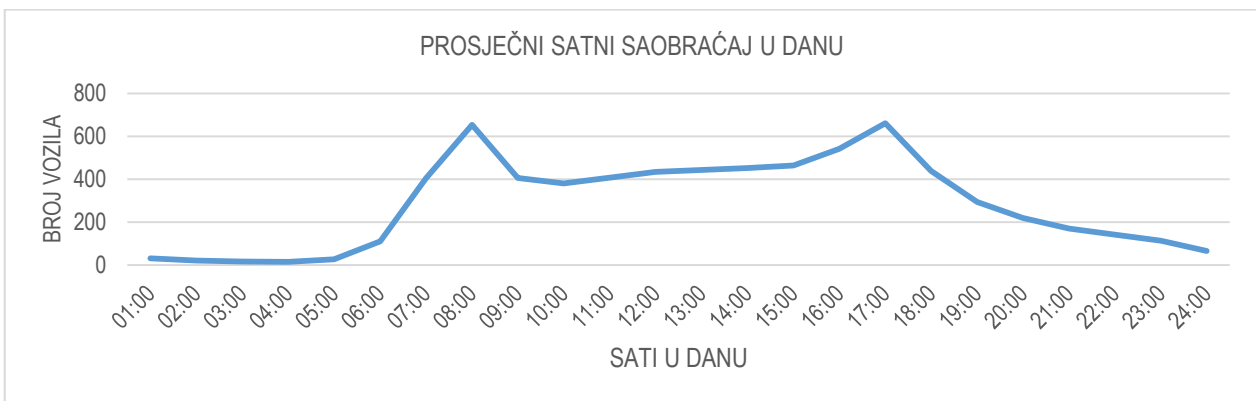


KSBS30

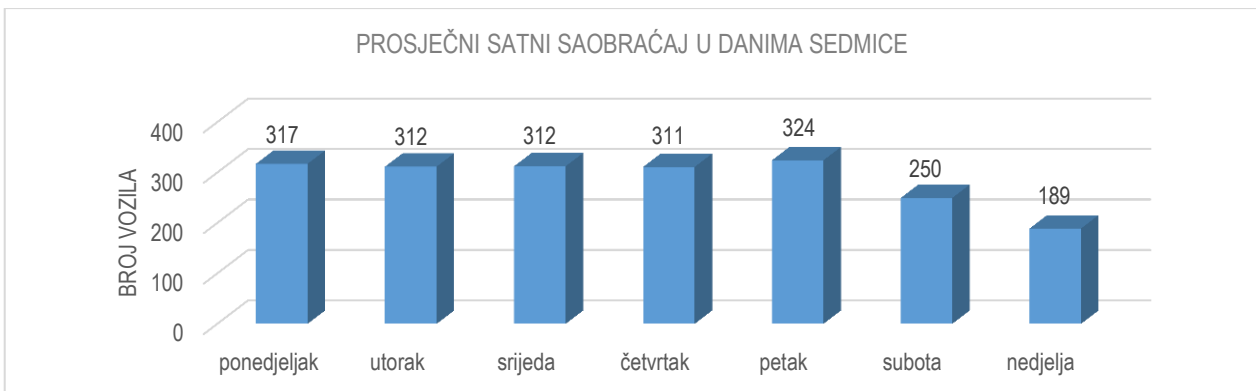
Identifikaciona oznaka brojača	KSBS32
Naziv i oznaka dionice	Lokalna cesta, Trinaesta transferzala (XIII tr)
Lokacija brojača	Sadžak – Skladovi, Općina Ilidža



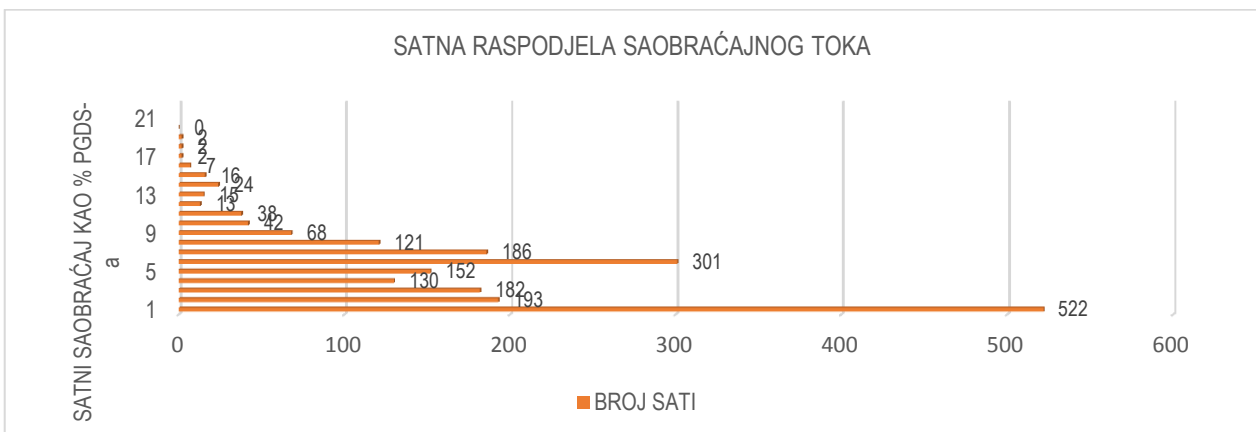
KSBS32



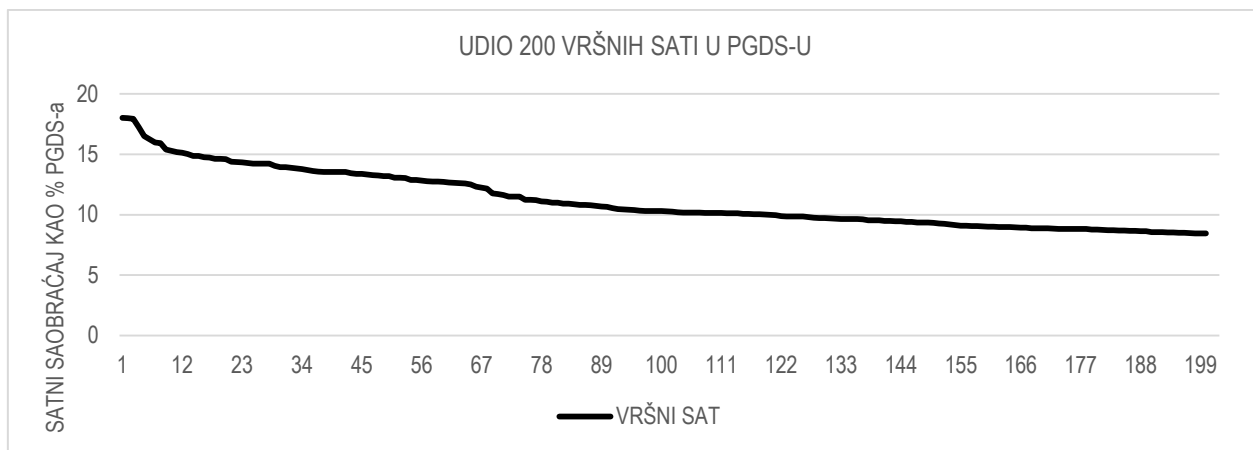
KSBS32



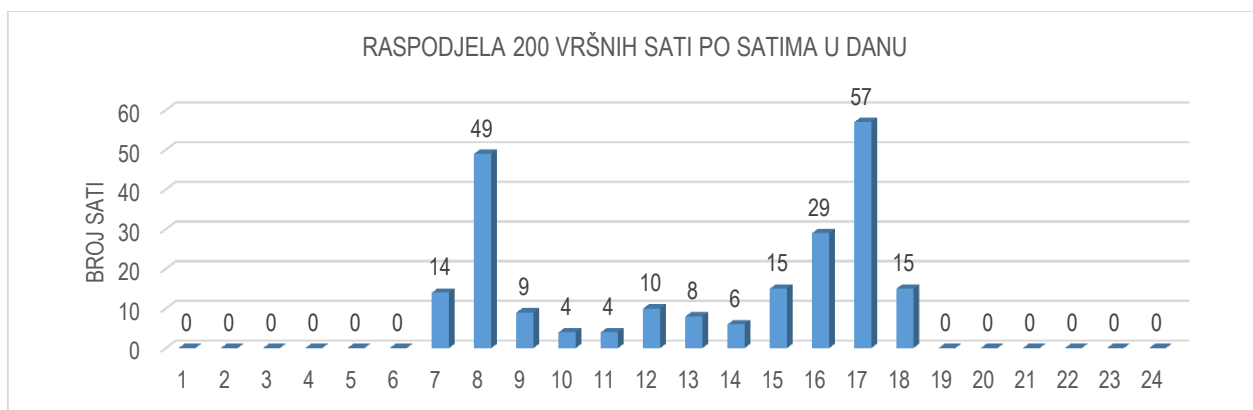
KSBS32



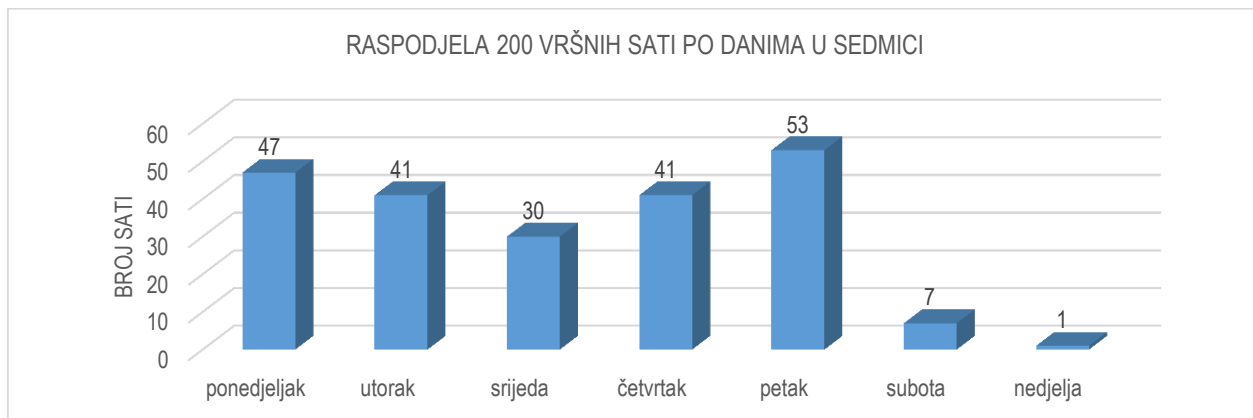
KSBS32



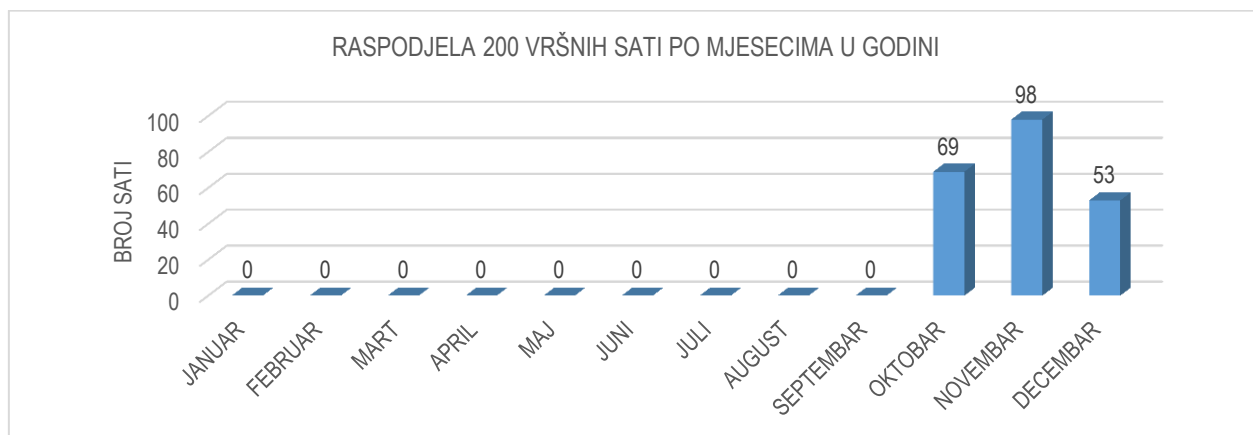
KSBS32



KSBS32

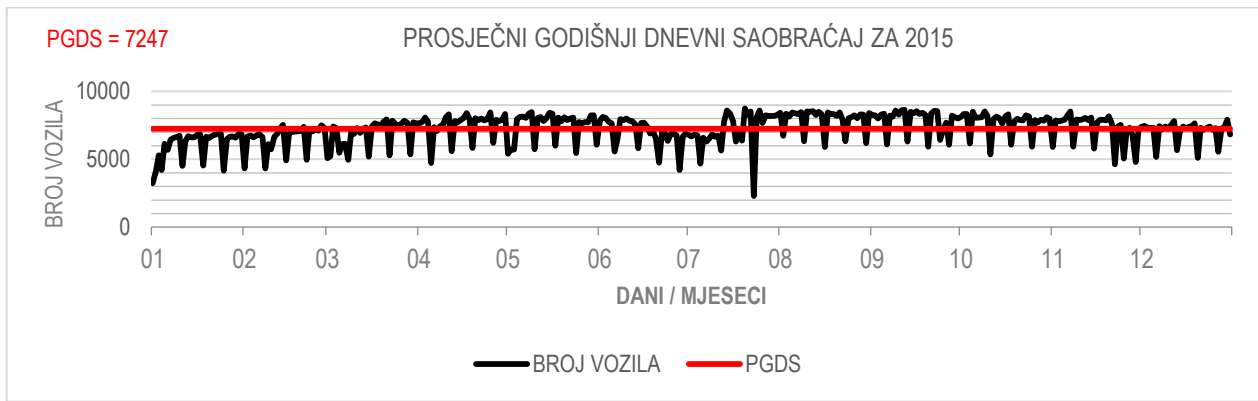


KSBS32

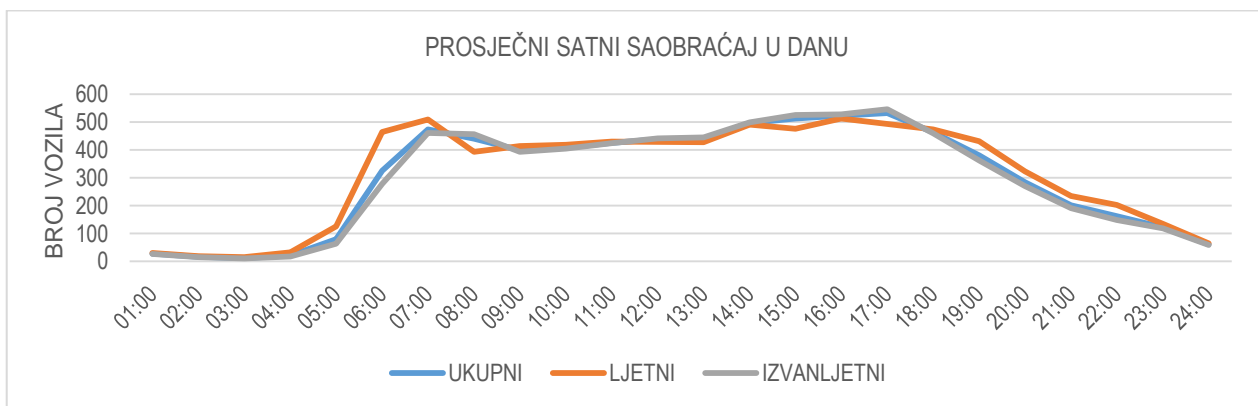


KSBS32

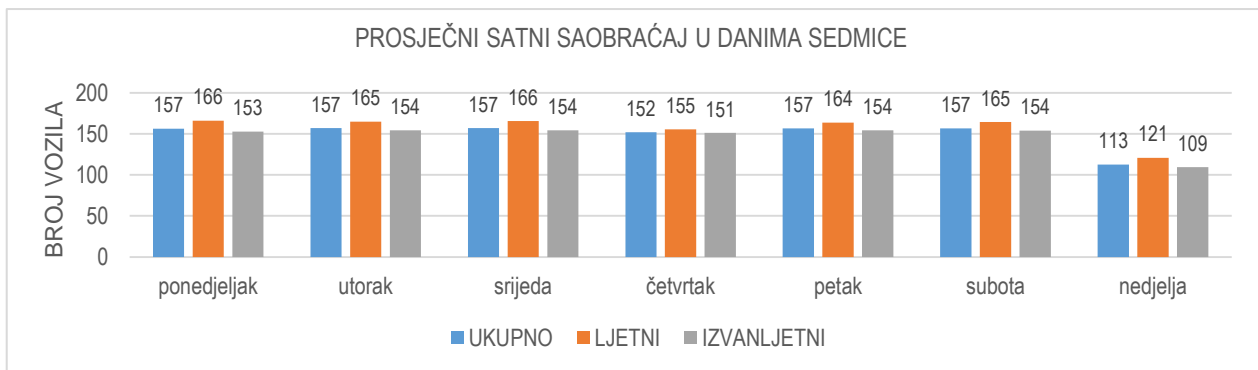
Identifikaciona oznaka brojača	KSBS33
Naziv i oznaka dionice	R 403, DIONICA: Granica kantona (Visoko)-Podlugovi-Ilijaš-Semizovac
Lokacija brojača	Malešići, Općina Ilijaš: R 403



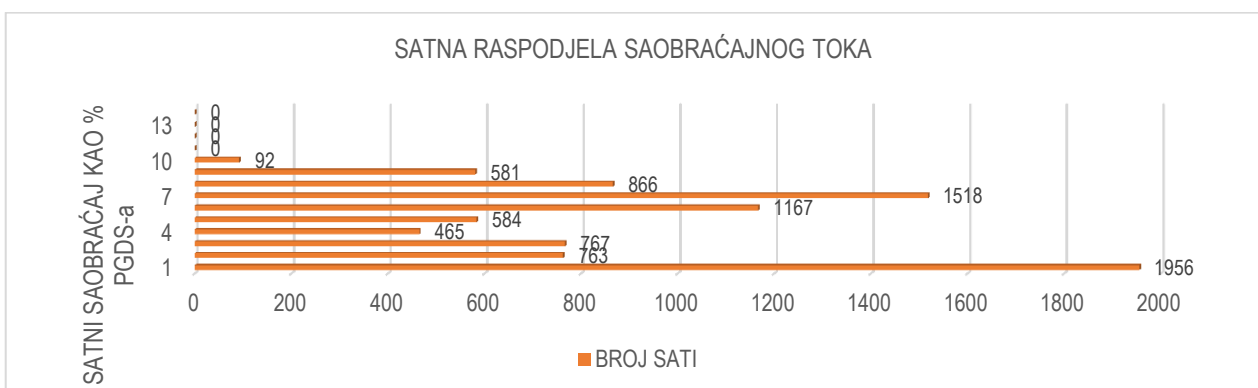
KSBS33



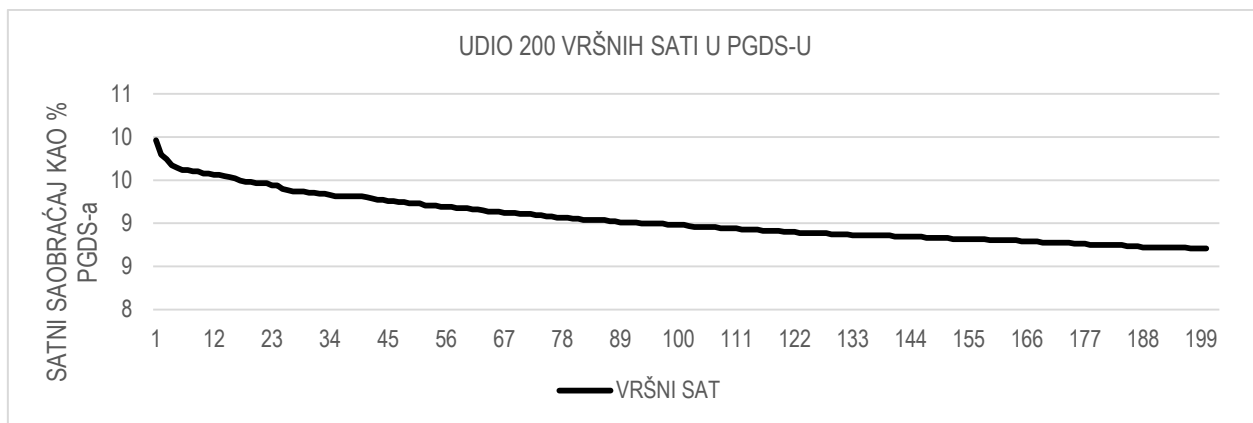
KSBS33



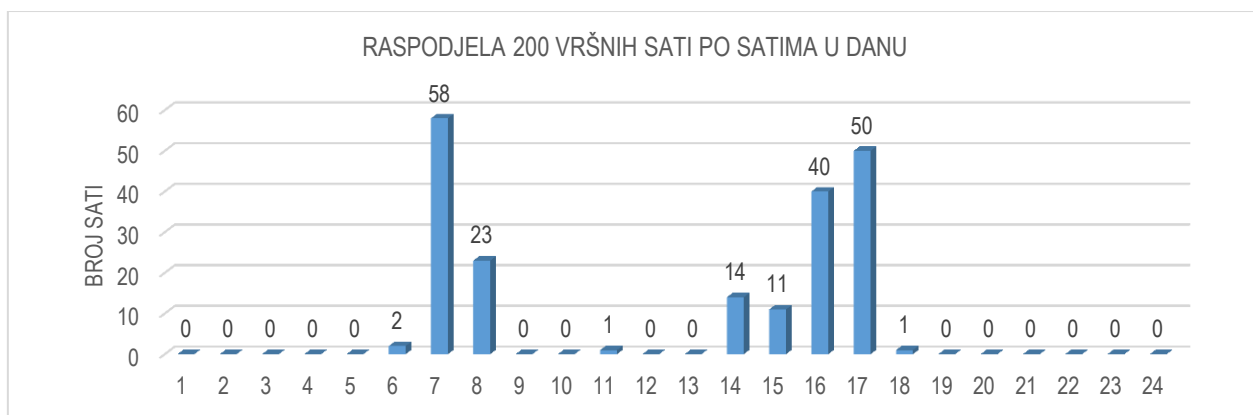
KSBS33



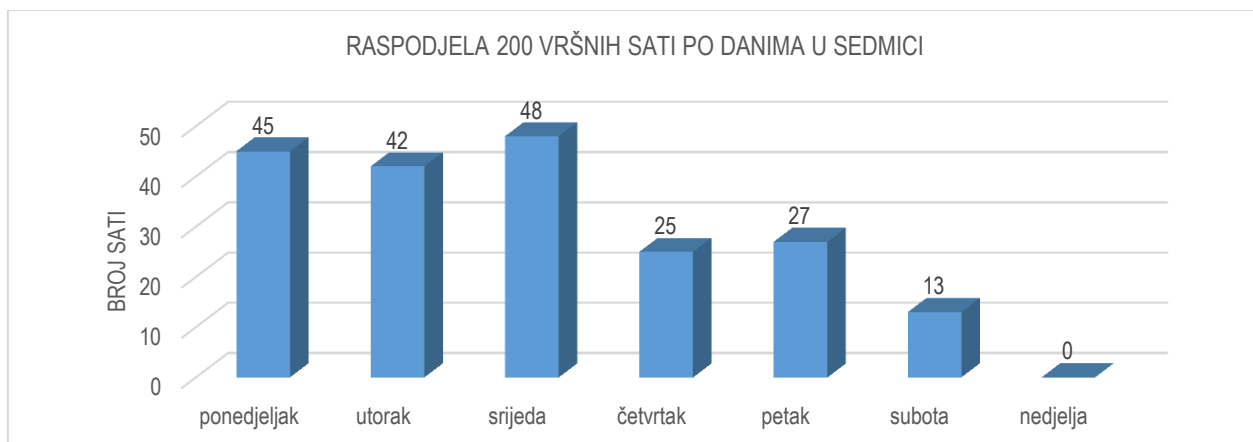
KSBS33



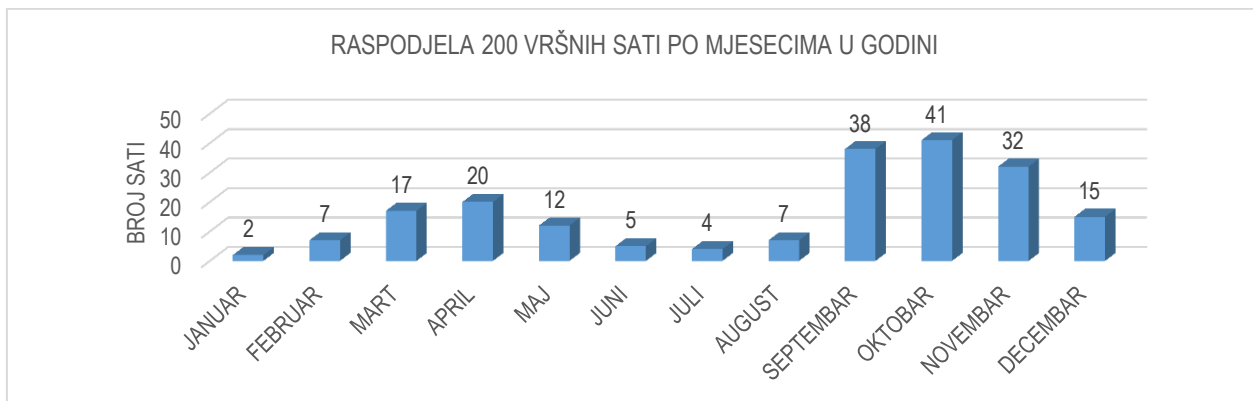
KSBS33



KSBS33

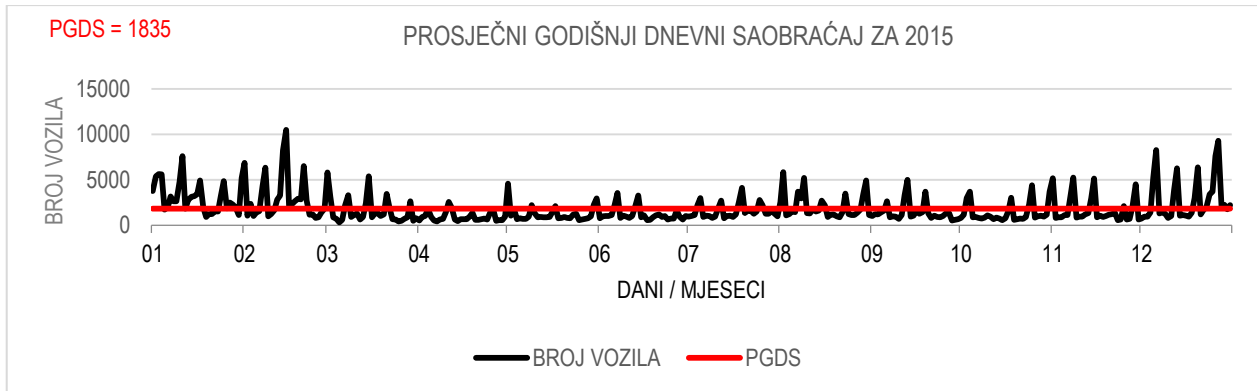


KSBS33

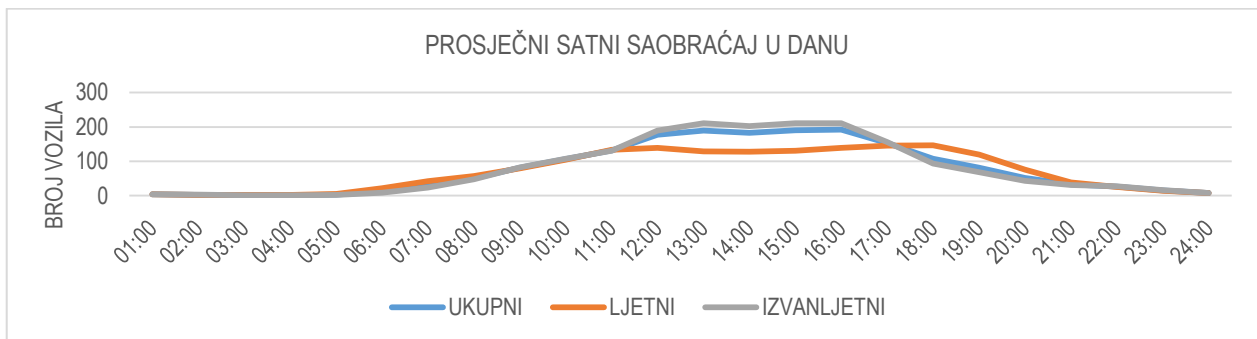


KSBS33

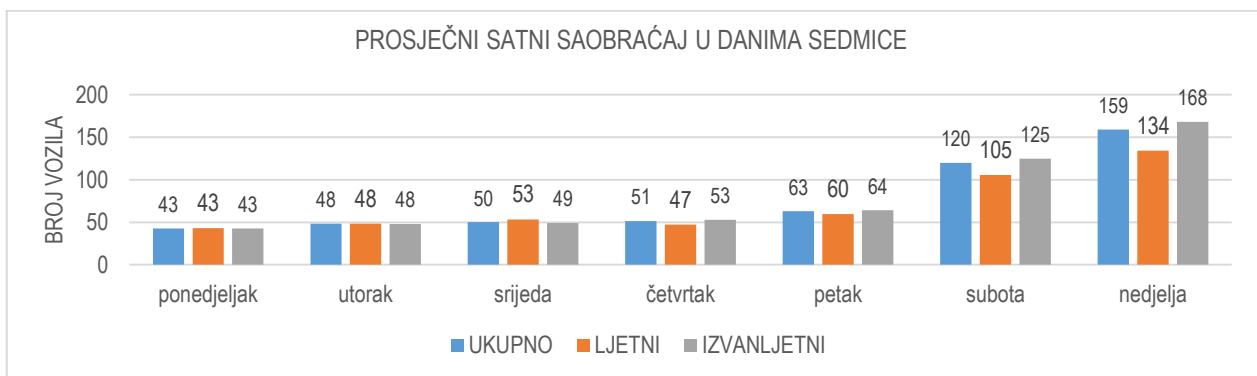
Identifikaciona oznaka brojača	KSBS34
Naziv i oznaka dionice	R 906 Hadžići-G.Grkarica- granica Entiteta (Krupac), DIONICA: Veliko polje - G.Grkarica - granica Entiteta (Krupac)
Lokacija brojača	Raskrsnica za Trnovo, Dejčiče i Pendičiče, Općina Trnovo



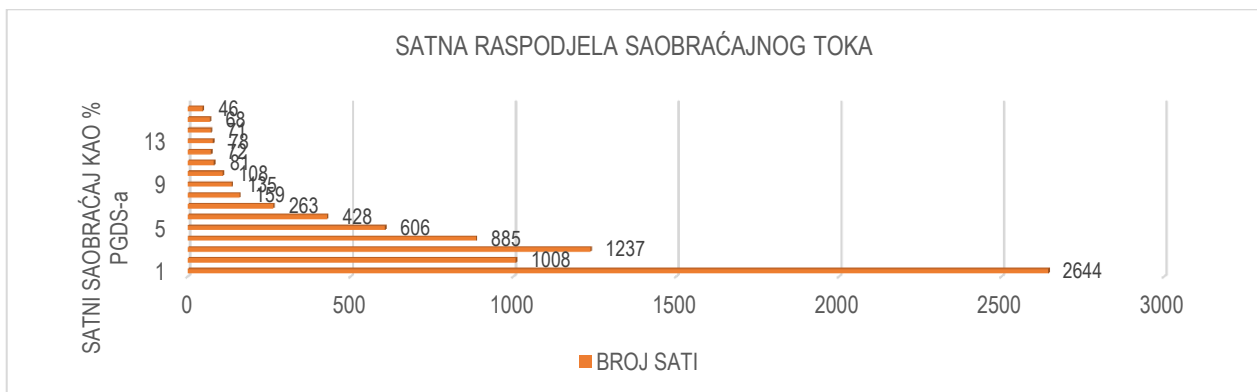
KSBS34



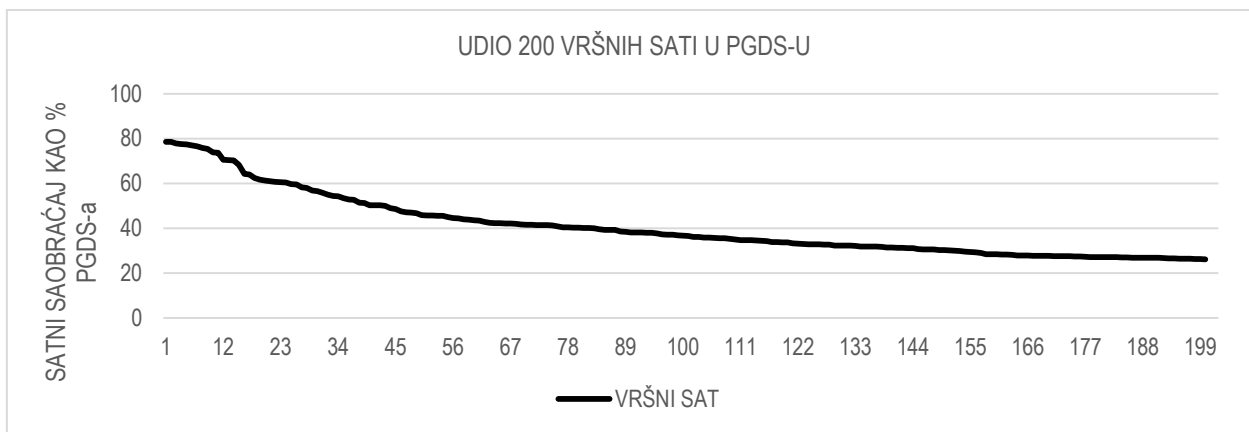
KSBS34



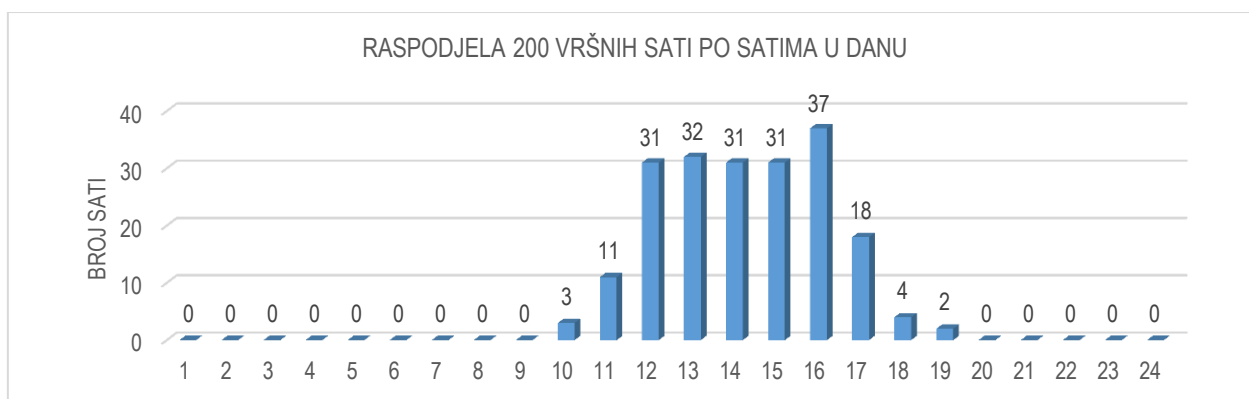
KSBS34



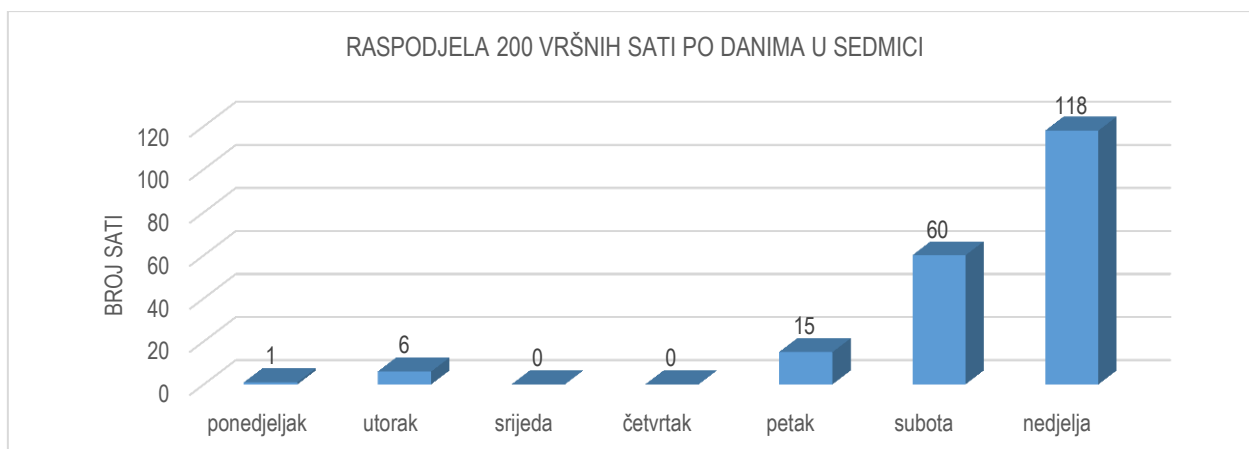
KSBS34



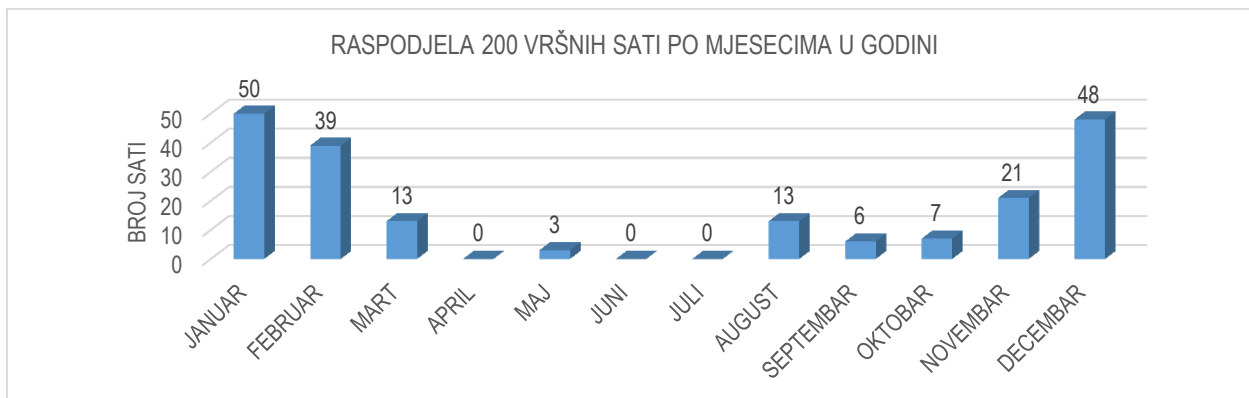
KSBS34



KSBS34

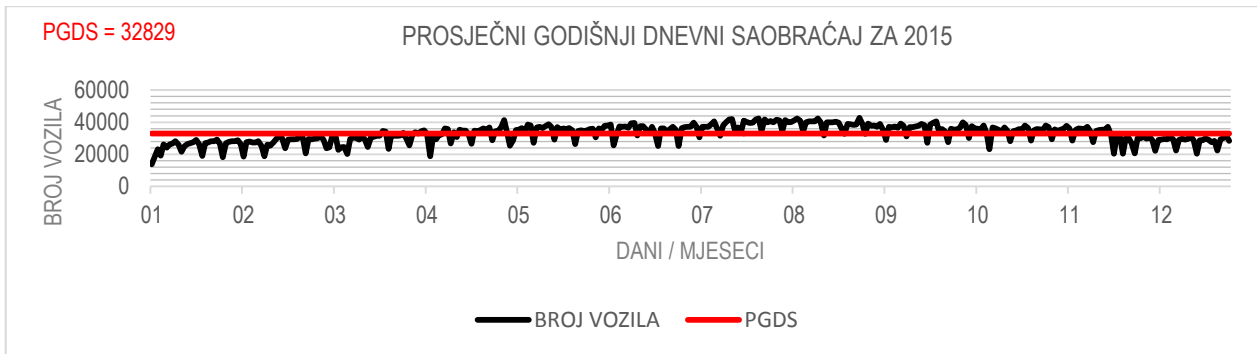


KSBS34

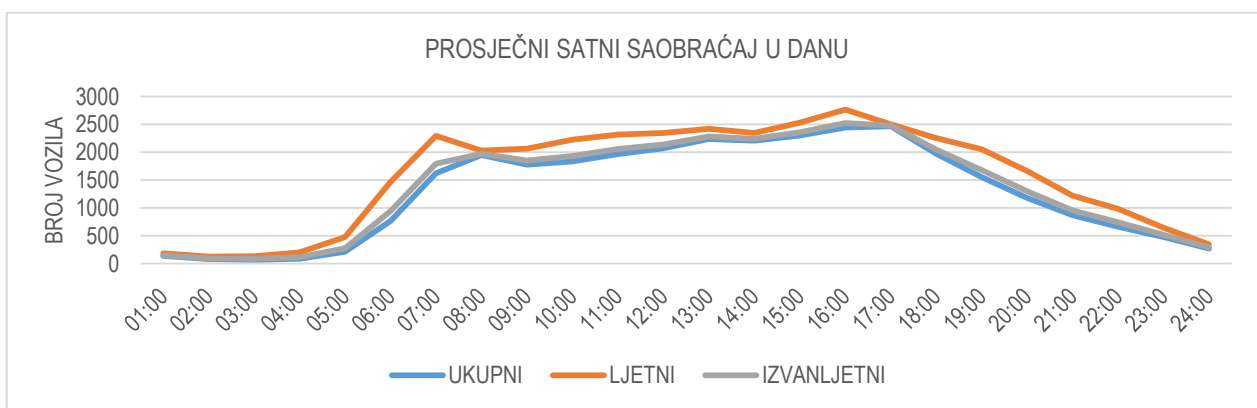


KSBS34

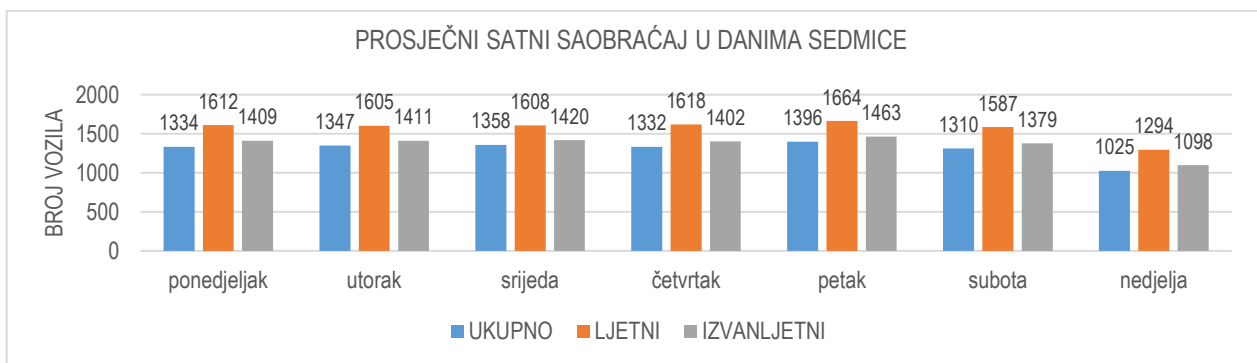
Identifikaciona oznaka brojača	KSBS35
Naziv i oznaka dionice	M 115, DIONICA: Zapadni prilaz gradu
Lokacija brojača	Mostarsko raskršće (Škripovci-Lučić), Općina Ilidža: Zapadni prilaz gradu



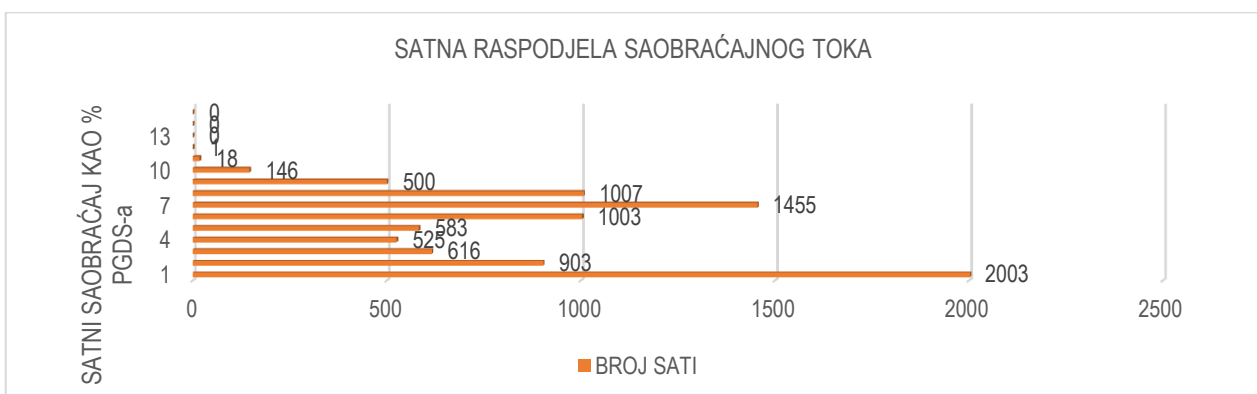
KSBS35



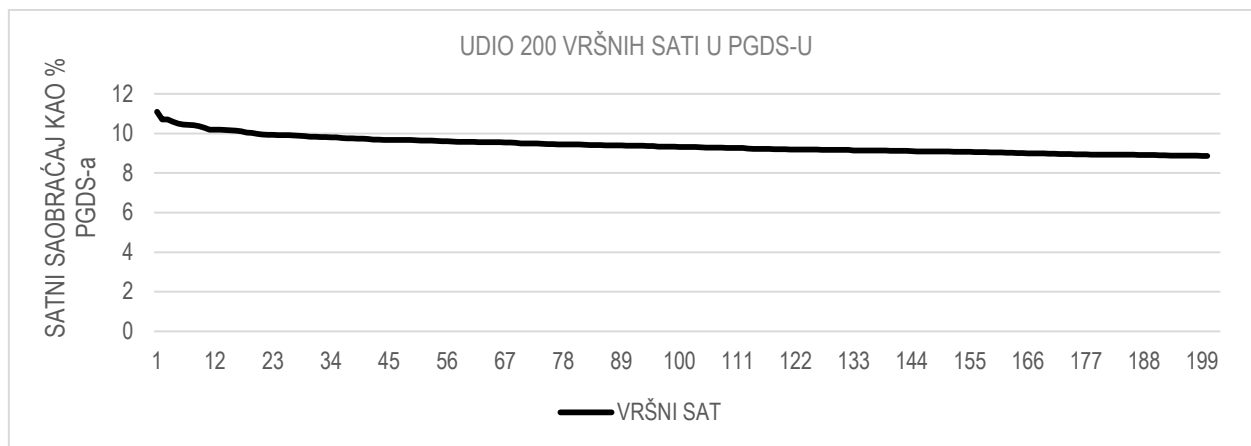
KSBS35



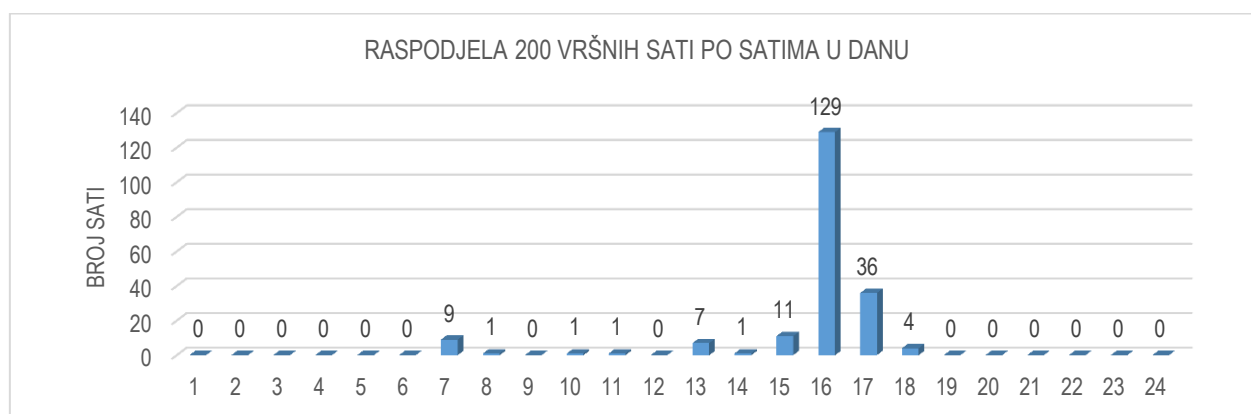
KSBS35



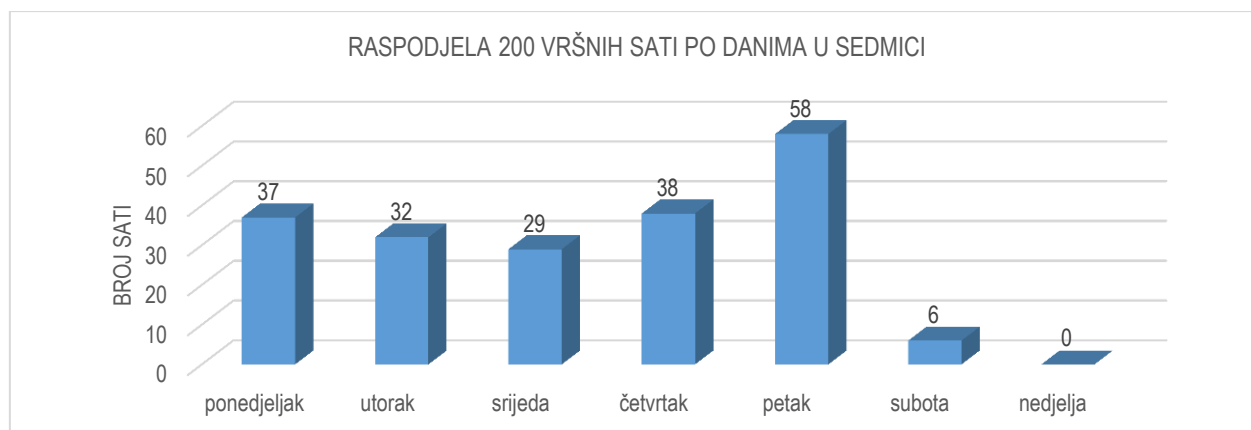
KSBS35



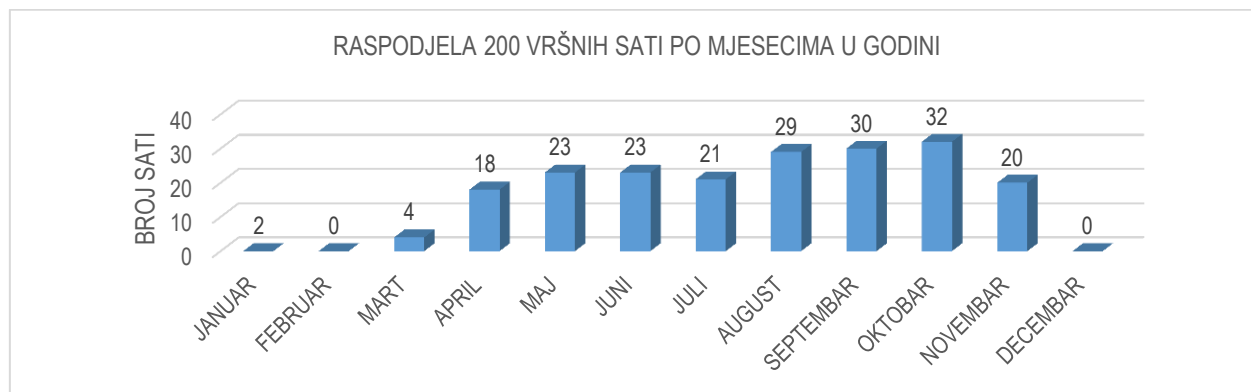
KSBS35



KSBS35



KSBS35

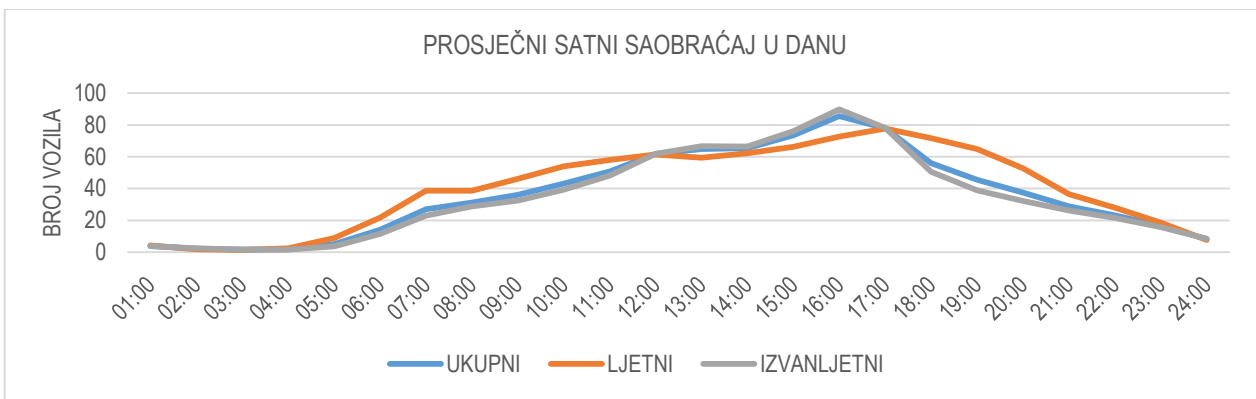


KSBS35

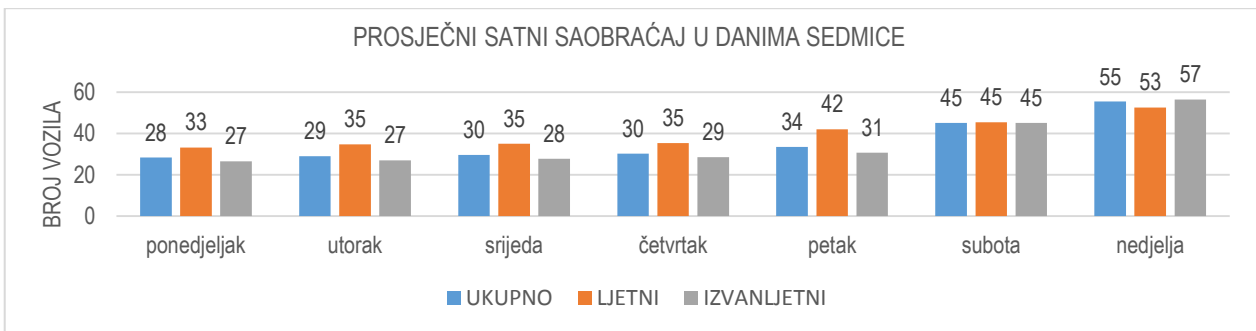
Identifikaciona oznaka brojača	KSBS37
Naziv i oznaka dionice	R 906 Hadžići-G.Grkarica- granica Entiteta (Krupac), DIONICA: Hadžići - Veliko polje
Lokacija brojača	Naselje Matići, Općina Hadžići



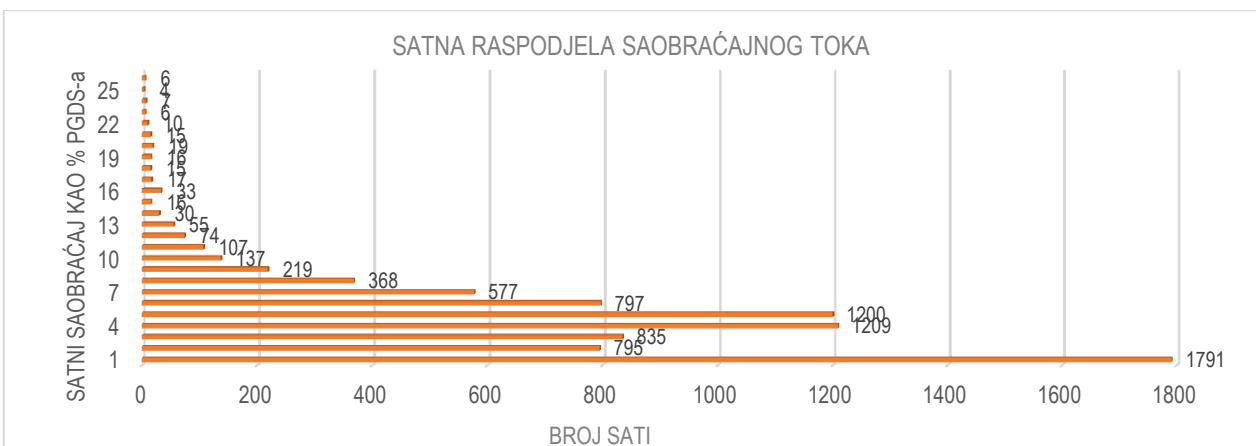
KSBS37



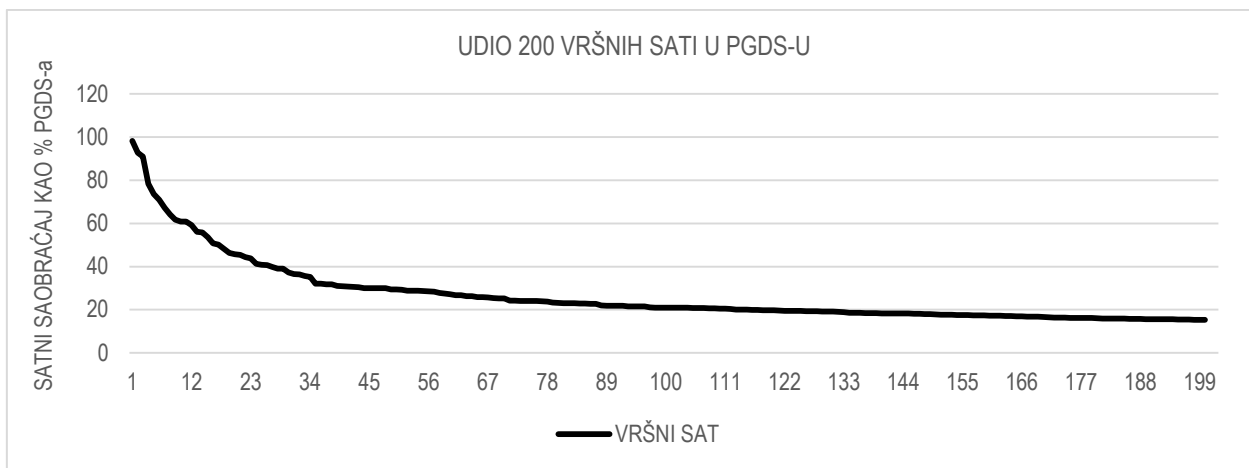
KSBS37



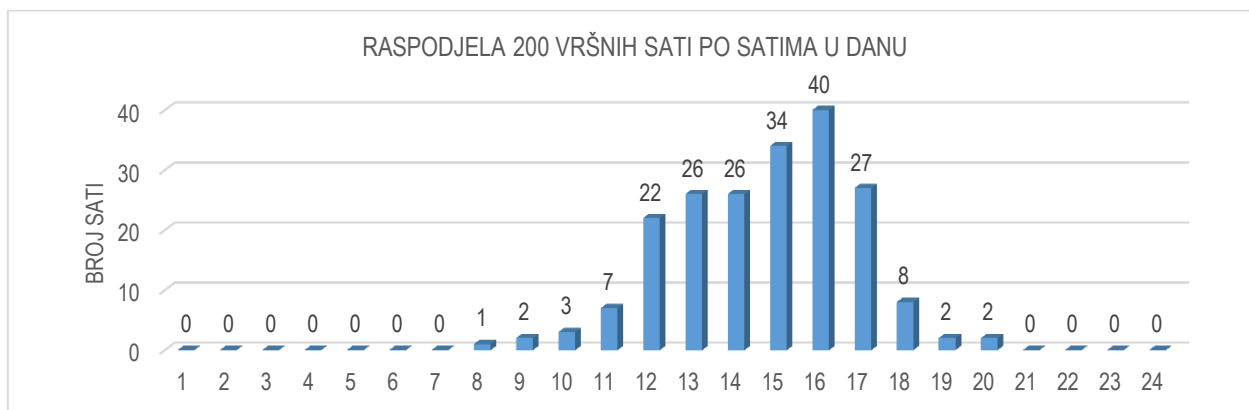
KSBS37



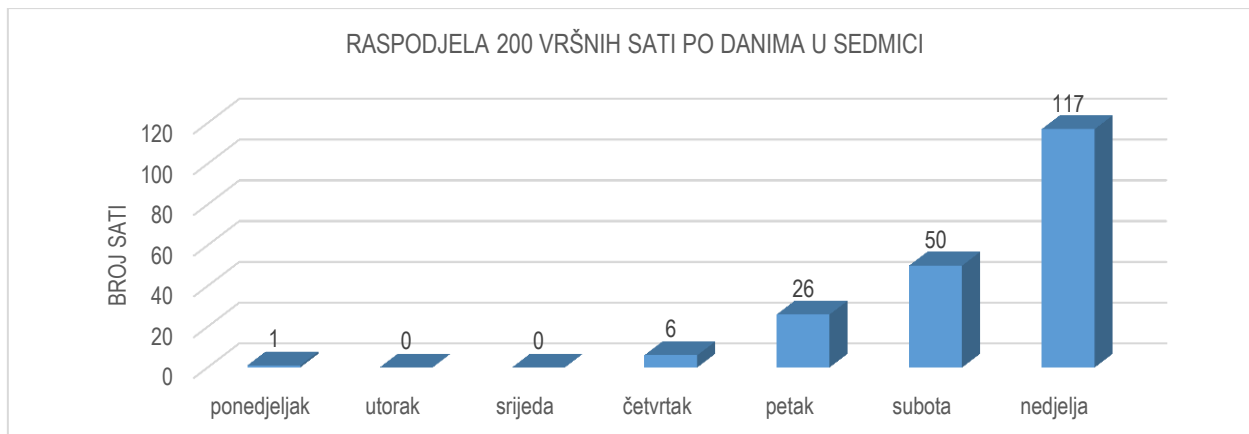
KSBS37



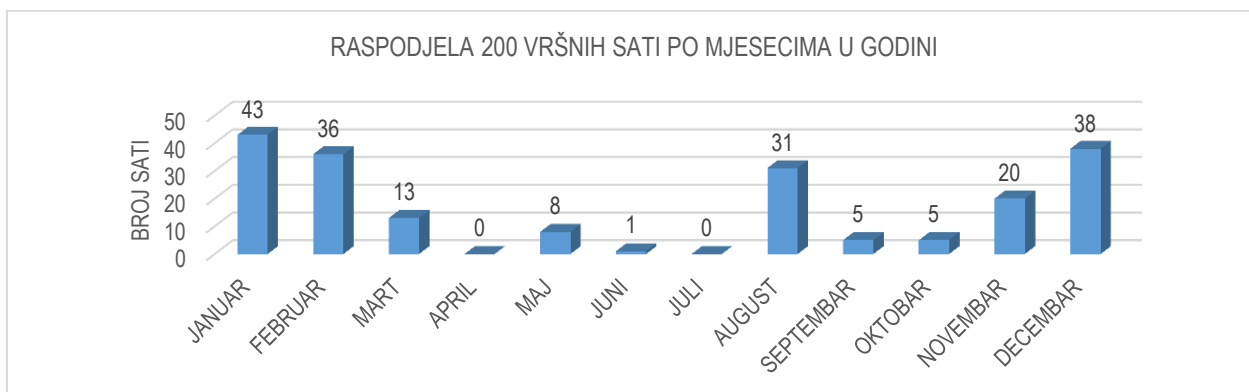
KSBS37



KSBS37



KSBS37



KSBS37

8.



**BROJ VOZILA PO GODINAMA NA MREŽI
SAOBRAĆAJNICA U NADLEŽNOSTI DIREKCIJE ZA
PUTEVE KANTONA SARAJEVO U 2015.**



8. BROJ VOZILA PO GODINAMA NA MREŽI SAOBRAĆAJNICA U NADLEŽNOSTI DIREKCIJE ZA PUTEVE KANTONA SARAJEVO U 2015.

U tabeli 69., dat je identifikacioni broj brojača oznaka dionice ceste, dužina dionice i naziv lokaliteta brojača, te date izvedene vrijednosti PGDS na osnovu manualnog brojanja iz 1998. i 2004. godine i rezultati automatskog brojanja sa 29 lokacija iz 2015. godine.

Tabela 69. Kretanje PGDS na mreži saobraćajnica u nadležnosti Direkcije za puteve KS

ID Brojača	Oznaka ceste / Dionica	Mikro lokacija brojača	PGDS		
			1998 ²¹	2004 ²²	2015
KSBS02	R 958-Dariva-granica entiteta	Sa desne strane kolovoza posmatrano iz smjera Mošćanice prema Darivi	839*	1.259*	1.679
KSBS03	M 223-Glavna gradska longitudinalna	Ispred Učiteljske škole	29.468	30.399	29.822
KSBS04	M 223-Glavna gradska longitudinalna	Ispred zgrade BBI centra	29.794	32.187	32.877
KSBS05	R 902-Glavna gradska longitudinalna	Ispred Doma zdravlja Centar	27.765	29.746	27.758
KSBS06	R 902-Glavna gradska longitudinalna	Sa lijeve strane kolovoza posmatrano iz smjera Marijin Dvor - Skenderija, ispred servisa „Bagat“	25.800	26.692	26.303
KSBS07	M 223-Alipašina ulica	Kod dvorane Zetra	16.395	17.780	19.126
KSBS08	R 904-Skenderija	Sa desne i lijeve strane kolovoza posmatrano iz smjera Grbavica – Skenderija	16.337	17.306	20.123
KSBS10	Druga transferzala-Vraca	Sa lijeve strane kolovoza posmatrano iz smjera Grbavica – Lukavica	8.431*	8.747*	10.539
KSBS11	R 901-Druga transferzala-Pofalići	Ispred zgrade Energoinvesta	10.567	11.074	16.864
KSBS13	Sjeverna longitudinalna-Pofalići	Između ulaza-izlaza u „Bingo“ i „Konzum“	12.110	13.434	17.999
KSBS14	Treća transferzala-Grbavica	Sa desne i lijeve strane kolovoza, na oko 50 (m) prije semafora (raskrsnica sa ulicom Zvornička), posmatrano iz smjera Merkator – Stadion Grbavica	6.540	6.902	7.122
KSBS15	R 901-Gradski autoput-Pofalići	Sa lijeve strane kolovoza posmatrano iz smjera Pofalići – Buća Potok	11.929	7.583	12.390
KSBS16	R 904-Četvrta transferzala-Hrasno	Sa desne i lijeve strane kolovoza, na trećem stubu trolejskog voda	13.163	14.893	12.539
KSBS17	R 902-Glavna gradska longitudinalna-Čengić Vila	Sa desne i lijeve strane kolovoza posmatrano iz smjera Dolac Malta- Čengić Vila	31.008	31.183	34.265
KSBS18	Peta transferzala-Čengić Vila	Na razdjelnom pojasu između dvije kolovozne trake, oko 100 (m) ispred Glavne gradske longitudinalne (posmatrano iz smjera Čengić Vila - Aneks)	8.712*	9.039*	10.891
KSBS21	Majdanska kod RTV doma	Neposredno preko puta ulaza u Općinu Novi Grad	10.002*	10.337*	12.503
KSBS22	Alipašin Most-Čengić Vila	Ispred objekta preduzeća „Žica“	9.200	9.303	11.168
KSBS23	Deveta transferzala-Alipašin most-Alipašino polje	Na razdjelnom pojasu posmatrano iz smjera Alipašino polje – Alipašin most, na oko 50 (m) nakon mosta preko Miljacke	5.802	6.200	7.532
KSBS24	R 902-Bulevar Meše Selimovića od X – V transferzale	Sa desne i lijeve strane desne kolovozne trake posmatrano iz smjera Nedžarići - Alipašin most	28.760	28.849	33.098
KSBS25	R 903-Deseta transferzala-Nedžarići	Na razdjelnom pojasu posmatrano iz smjera Nedžarići – Lukavica	23.795	24.408	26.395
KSBS26	R 901-Gradski autoput-Ulica Safeta Zajke	Sa lijeve strane kolovoza posmatrano iz smjera Pofalići – Bačići, ispred „GP Bosna“	9.960	11.124	14.705
KSBS27	Jedanaesta transferzala-Stup	Ispred doma penzionera, na oko 100 (m) prije GGL	4.995*	5.182*	6.244
KSBS29a	R 951-Rajlovačka cesta	Sa lijeve strane kolovoza posmatrano iz	5.295*	5.493*	6.619

²¹Akcija brojanja saobraćaja na raskrsnicama Kantona Sarajevo, Fakultet za saobraćaj i komunikacije, Sarajevo, 1998. godina.

²²Elaborat-Izvedeni PGDS 2004. godine na mreži saobraćajnica u Sarajevu, Zavod za saobraćaj Građevinskog fakulteta Sarajevo, 2004. godina.

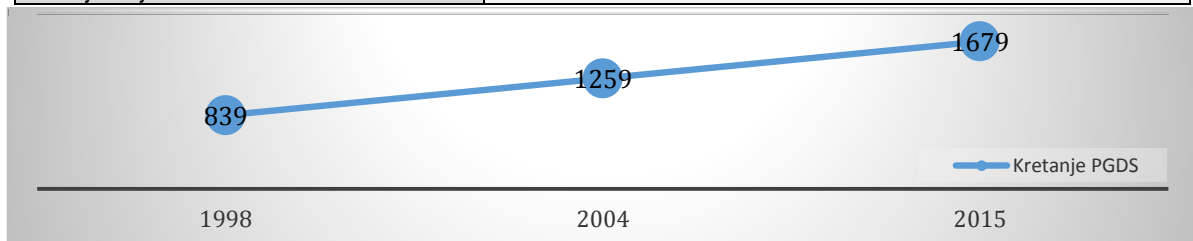
* Obzirom da predmetne lokacije nisu bile obuhvaćene manualnim brojanjem u 1998. i 2004. godini, vrijednosti označene sa „*“ predstavljaju procjenjenu vrijednost PGDS-a.

		smjera raskrsnice sa ulicom Safeta Zajke			
KSBS30	Južna longitudinalna-Kasindolska cesta	Sa lijeve strane kolovoza posmatrano iz smjera Dobrinja – Ilidža, oko 150 (m) prije spoja na ulicu Rustempašina	6.221*	6.454*	7.777
KSBS32	Trinaesta transferzala-Ilidža	Oko 30 metara iza posljednjih naseljenih kuća u naselju Duglodi (skretanje sa lijeve strane) posmatrano iz smjera Stupa prema Bojniku	5.562*	5.770*	6.953
KSBS33	R 403-Granica kantona (Visoko)-Podlugovi-Ilijaš-Semizovac	Sa desne strane kolovoza posmatrano iz smjera Ilijaš – Semizovac, oko 220 (m) nakon pružnog prelaza u Malešićima	6.805	7.100	7.247
KSBS34	R 906 - Hadžići-G.Grkarica- granica Entiteta (Krupac)	Sa desne strane kolovozne trake posmatrano iz smjera Krupca, 30 m prije table obavještenja za skretanje za Trnovo, Dejčiče i Pendičiče	1.204	1.370	1.835
KSBS35	Mostarsko raskršće-Zapadni prilaz gradu	Sa desne i lijeve strane kolovoza posmatrano iz smjera „Mostarsko raskršće“ – „Stup“, na oko 100 (m) prije uliva za benzinsku pumpu „Petrol“	28.760	30.652	32.829
KSBS37	R 906 Hadžići-G.Grkarica- granica Entiteta (Krupac)	Sa desne strane kolovoza posmatrano iz smjera Hadžići – Igman	515	668	862

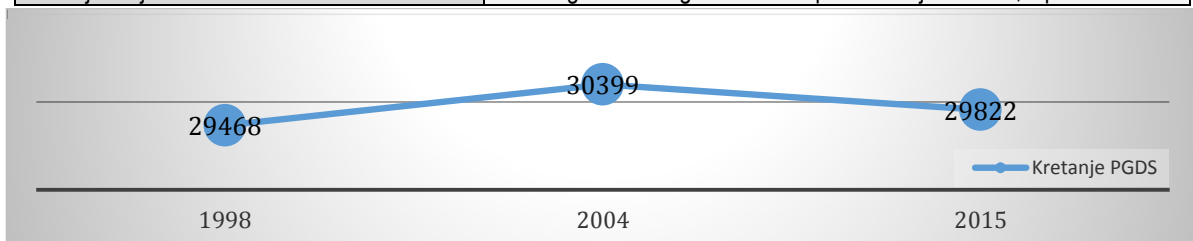
U tabeli priloga 8.1., dat je identifikacioni broj brojača oznaka dionice ceste, dužina dionice i naziv lokaliteta brojača, te date izvedene vrijednosti PGDS na osnovu manualnog brojanja iz 1998 i 2004. godine i rezultati automatskog brojanja sa 29 lokacije iz 2015. godine.

Nakon tabela data je grafička analiza kretanja PGDS u godinama manualnog i automatskog brojanja, odnosno dati su grafički prilozi kretanja PGDS u godinama manualnog i automatskog brojanja.

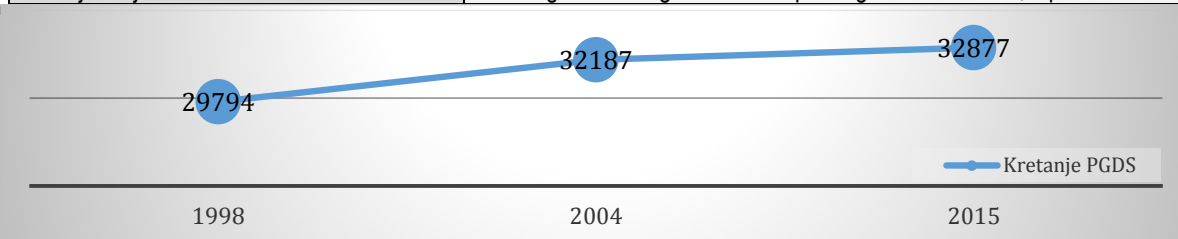
Identifikaciona oznaka brojača	KSBS02
Naziv i oznaka dionice	R 447 Dariva – granica entiteta
Lokacija brojača	



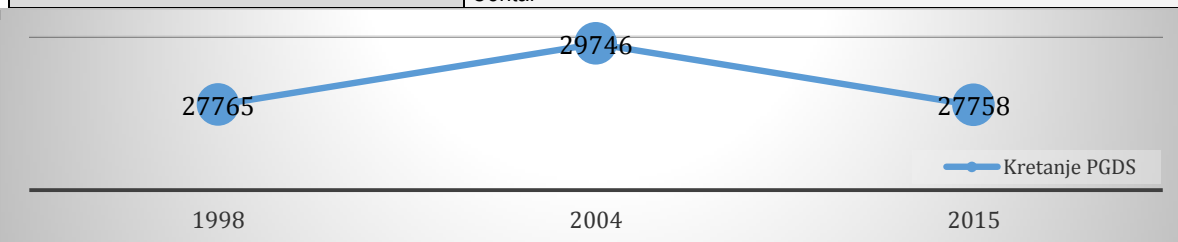
Identifikaciona oznaka brojača	KSBS03
Naziv i oznaka dionice	Magistralni put M 223, DIONICA: Raskrsnica ulica Hamze Hume i Hisete - Obala Kulina Bana do raskrsnice sa ulicom Telali kod Vijećnice
Lokacija brojača	Glavna gradska longitudinalna – Ispred Učiteljske škole, Općina Centar



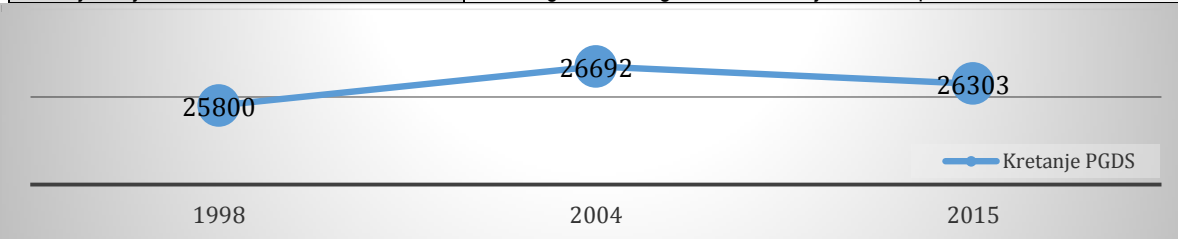
Identifikaciona oznaka brojača	KSBS04
Naziv i oznaka dionice	Magistralni put M 223, DIONICA: Raskrsnica ulica Obala Kulina bana i Telali kod Vijećnice – ulica Telali- Mula Mustafe Bašeskije-Maršala Tita (do raskršća sa Alipašinom ulicom)
Lokacija brojača	Glavna gradska longitudinala – Ispred zgrade BBI centra, Općina Centar



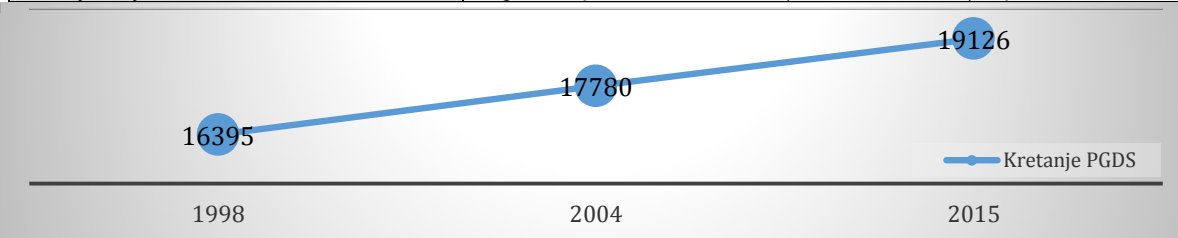
Identifikaciona oznaka brojača	KSBS05
Naziv i oznaka dionice	Regionalni put R 902, DIONICA: ulica Maršala Tita od raskrsnice sa Alipašinom ulicom do raskrsnice sa ulicom Zmaja od Bosne
Lokacija brojača	Glavna gradska longitudinala – Ispred Doma zdravlja Centar, Općina Centar



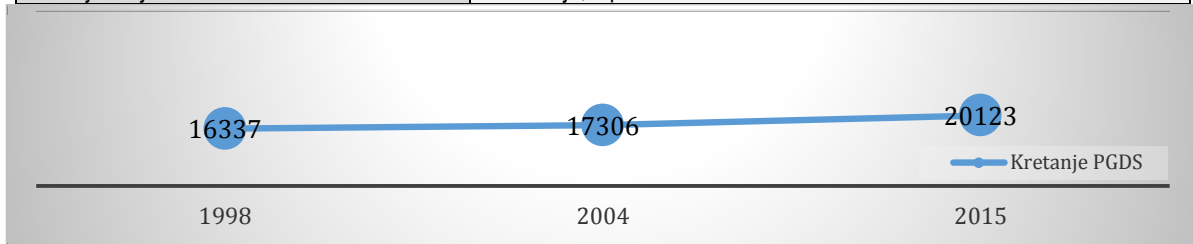
Identifikaciona oznaka brojača	KSBS06
Naziv i oznaka dionice	Regionalni put R 902, DIONICA: ulica Hiseta od raskrsnice sa ulicom Zmaja od Bosne do raskrsnice sa ulicom Hamze Hume
Lokacija brojača	Glavna gradska longitudinala - Marijin Dvor, Općina Centar



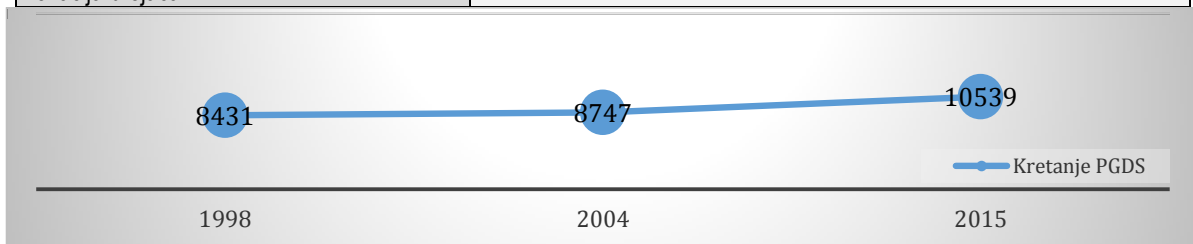
Identifikaciona oznaka brojača	KSBS07
Naziv i oznaka dionice	Magistralni put M 223, DIONICA: Alipašina ulica od stadiona Koševo do raskrsnice sa ulicom Maršala Tita kod Higijenskog zavoda
Lokacija brojača	Magistralni put M 223 – Koševo (kod dvorane Zetra), Općina Centar



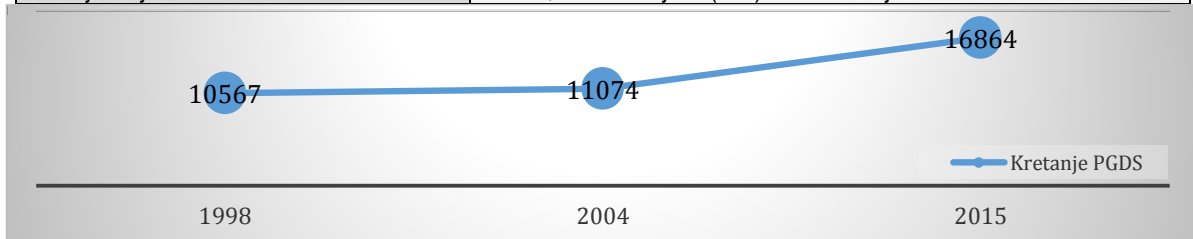
Identifikaciona oznaka brojača	KSBS08
Naziv i oznaka dionice	Regionalni put R 904, DIONICA: raskrsnica ulica Azize Šaćirbegović i Zvorničke - Zvornička - Zagrebačka - Terezija - raskrsnica ulice Terezije i Skenderije
Lokacija brojača	Skenderija, Općina Centar



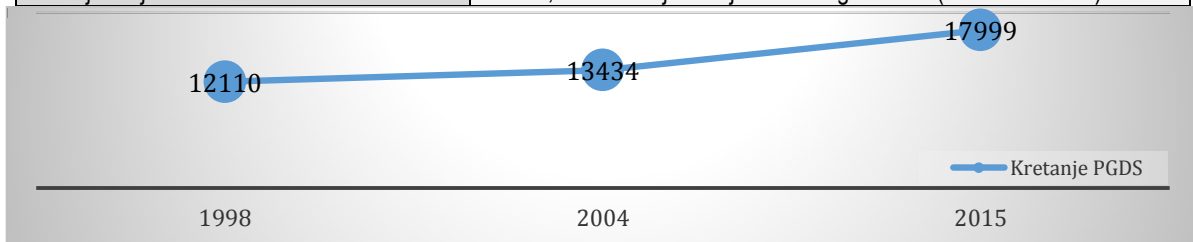
Identifikaciona oznaka brojača	KSBS10
Naziv i oznaka dionice	Derviša Numića (II tr.), Vraca, R 905
Lokacija brojača	



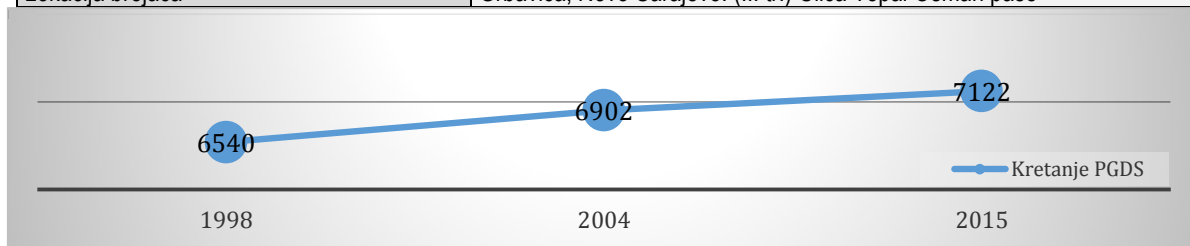
Identifikaciona oznaka brojača	KSBS011
Naziv i oznaka dionice	Regionalni put R 901, DIONICA: Ulica Hamdije Čemerlića
Lokacija brojača	Pofalići, Novo Sarajevo (II tr.) Ulica Hamdije Čemerlića



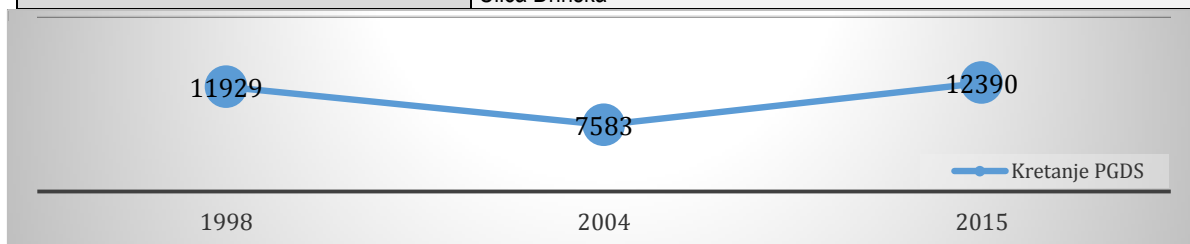
Identifikaciona oznaka brojača	KSBS13
Naziv i oznaka dionice	Sjeverna longitudinalna (SL) (Ulica Put života) od I – III transferzale
Lokacija brojača	Pofalići, Novo Sarajevo: Sjeverna longitudinalna (Ulica Put života)



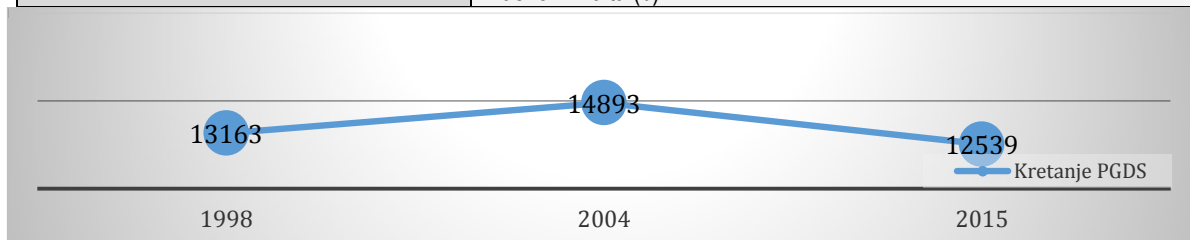
Identifikaciona oznaka brojača	KSBS14
Naziv i oznaka dionice	III transferzala (ulice Ložionička i Topal Osman paše
Lokacija brojača	Grbavica, Novo Sarajevo: (III tr.) Ulica Topal Osman paše



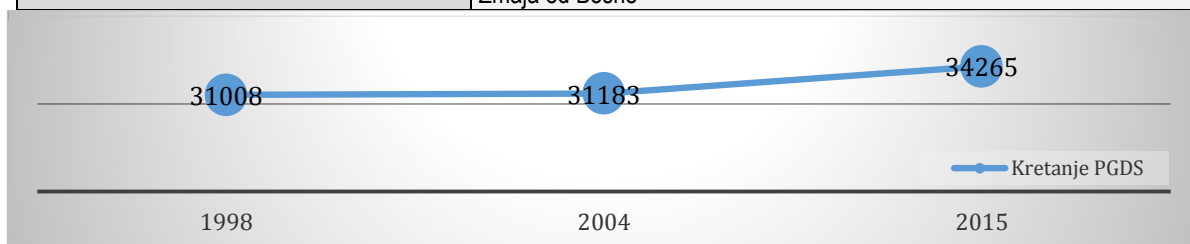
Identifikaciona oznaka brojača	KSBS15
Naziv i oznaka dionice	Regionalni put R 901, DIONICA: Ulica Drinska od VI – II transferzale
Lokacija brojača	Pofalići (iza „Merkatora“), Općina Novo Sarajevo: Gradski autoput (GAP) Ulica Drinska



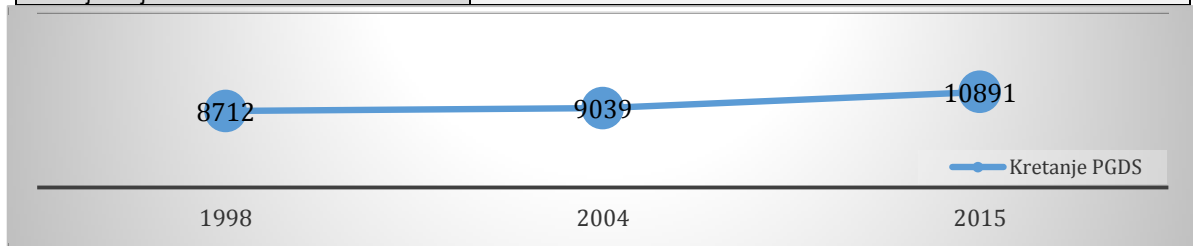
Identifikaciona oznaka brojača	KSBS16
Naziv i oznaka dionice	Regionalni put R 904, DIONICA: IV transferzala (ulica Azize Šaćirbegović) od raskrsnice sa ulicom Zmaja od Bosne do raskrsnice sa Zvorničkom ulicom
Lokacija brojača	Malta – Hrasno (a) Hrasno – Malta (b)



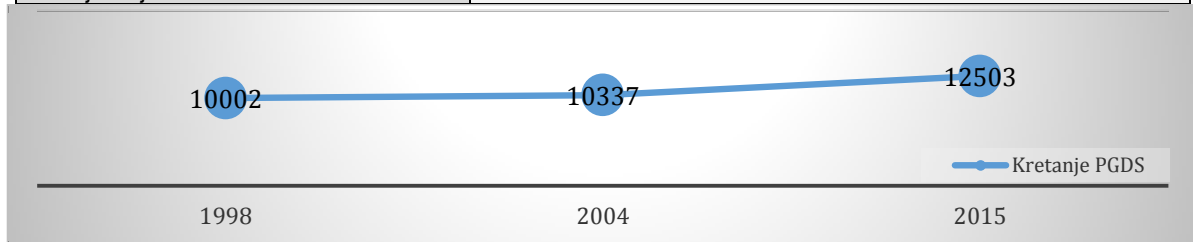
Identifikaciona oznaka brojača	KSBS17
Naziv i oznaka dionice	Regionalni put R 902, DIONICA: ulica Zmaja od Bosne od raskrsnice sa ulicom Maršala Tita do raskrsnice sa ulicom Bulevar Meše Selimovića (do V transferzale)
Lokacija brojača	Čengiće Vila, Općina Novo Sarajevo: Glavna gradska longitudinalna, Ulica Zmaja od Bosne



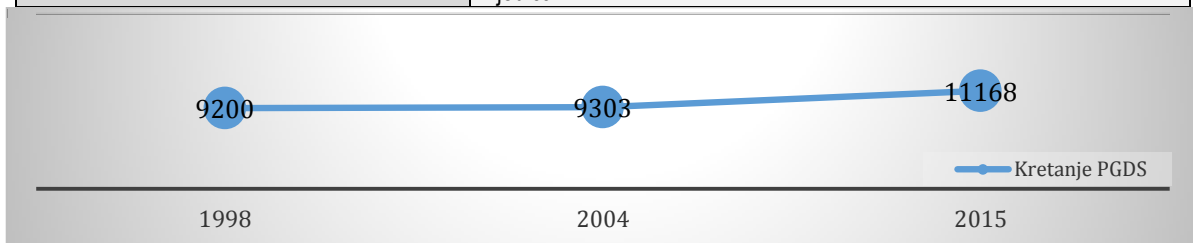
Identifikaciona oznaka brojača	KSBS18
Naziv i oznaka dionice	Čengić Vila, Novo Sarajevo: (V tr.), L079066
Lokacija brojača	



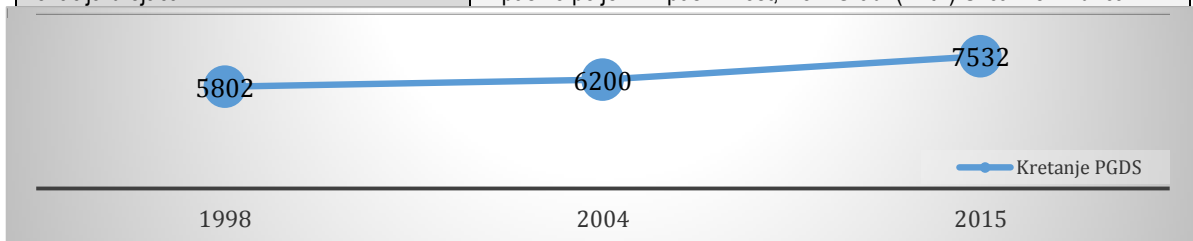
Identifikaciona oznaka brojača	KSBS21
Naziv i oznaka dionice	Majdanska kod RTV doma (VIII tr.)
Lokacija brojača	



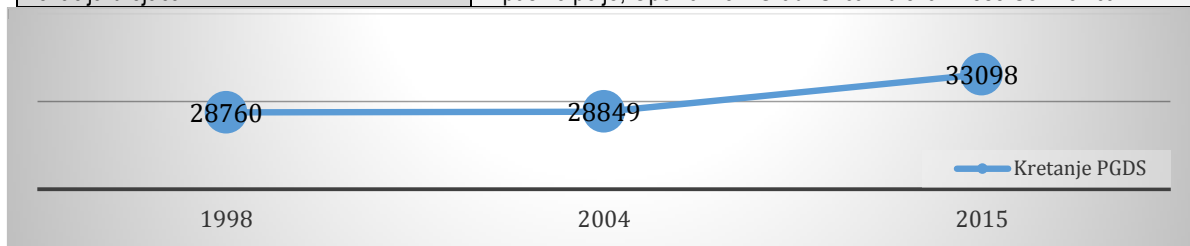
Identifikaciona oznaka brojača	KSBS22
Naziv i oznaka dionice	Ulica Džemala Bijedića, L108034
Lokacija brojača	Ispred objekta preduzeća „Žica“, Općina Novi Grad, ulica Džemala Bijedića



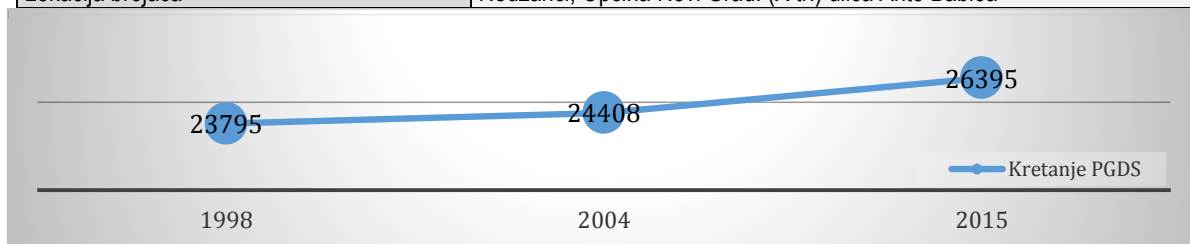
Identifikaciona oznaka brojača	KSBS23
Naziv i oznaka dionice	IX transferzala (Od spoja sa Bulevar Meše Selimovića do spoja sa Džemala Bijedića)
Lokacija brojača	Alipašino polje – Alipašin most, Novi Grad: (IX tr.) Ulica Ive Andrića



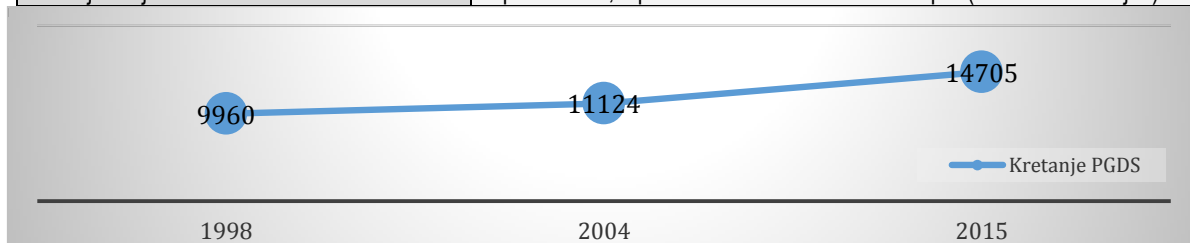
Identifikaciona oznaka brojača	KSBS24
Naziv i oznaka dionice	Regionalni put R 902, DIONICA: ulica Bulevar Meše Selimovića od X – V transferzale
Lokacija brojača	Alipašino polje, Općina Novi Grad: Ulica Bulevar Meše Selimovića



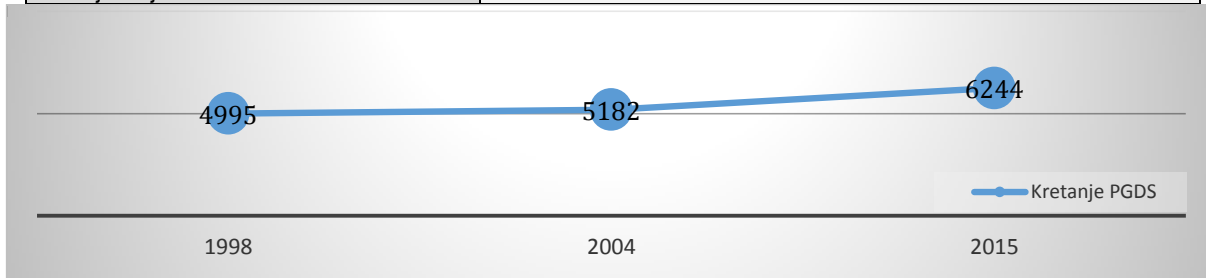
Identifikaciona oznaka brojača	KSBS25
Naziv i oznaka dionice	Regionalni put R 903, DIONICA: Ulica Ante Babića (od raskršća sa Safeta Hadžića)-Lukavička cesta-granica Entiteta
Lokacija brojača	Nedžarići, Općina Novi Grad: (X tr.) ulica Ante Babića



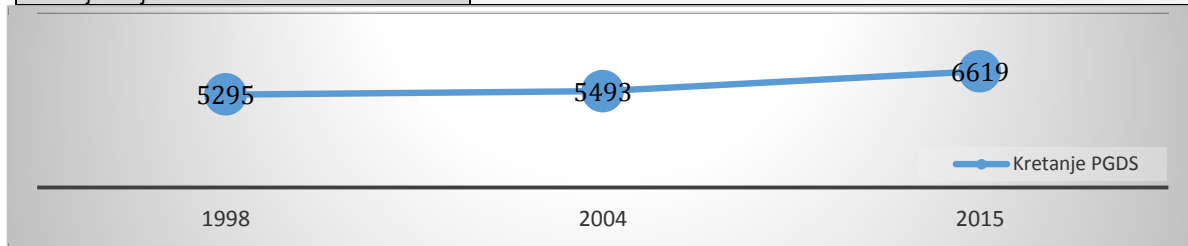
Identifikaciona oznaka brojača	KSBS26
Naziv i oznaka dionice	Regionalni put R 901, DIONICA: Ulica Safeta Zajke od XII – VI transferzale
Lokacija brojača	Alipašin most, Općina Novi Grad: Gradski autoput (Ulica Safeta Zajke)



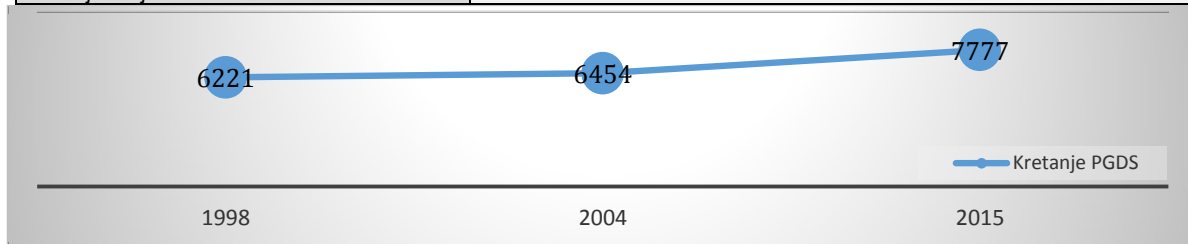
Identifikaciona oznaka brojača	KSBS27
Naziv i oznaka dionice	XI transferzala, kod Avaz Business Centra
Lokacija brojača	



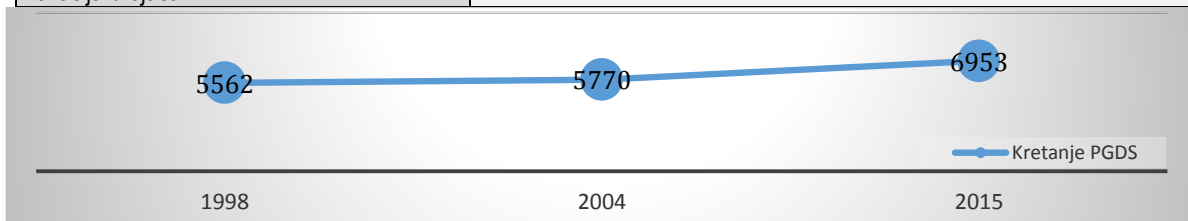
Identifikaciona oznaka brojača	KSBS29a
Naziv i oznaka dionice	Rajlovačka cesta, Novi Grad
Lokacija brojača	



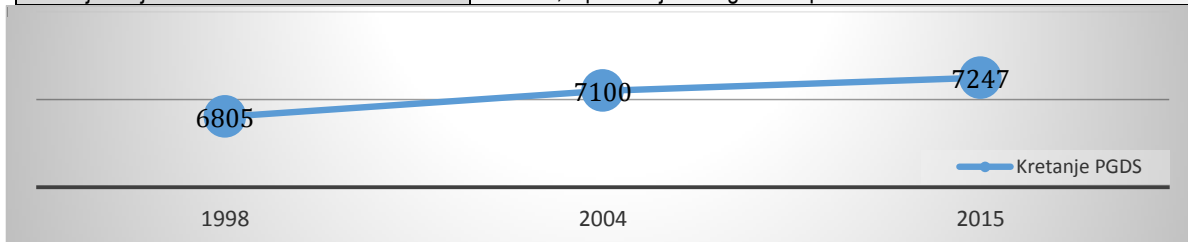
Identifikaciona oznaka brojača	KSBS30
Naziv i oznaka dionice	Kasindolska cesta, Južna longitudinala, općina Ilidža
Lokacija brojača	



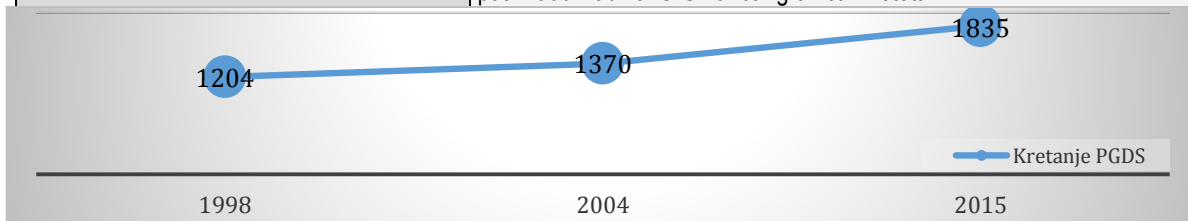
Identifikaciona oznaka brojača	KSBS32
Naziv i oznaka dionice	Ulica Bojnička, Ilidža (XIII tr.)
Lokacija brojača	



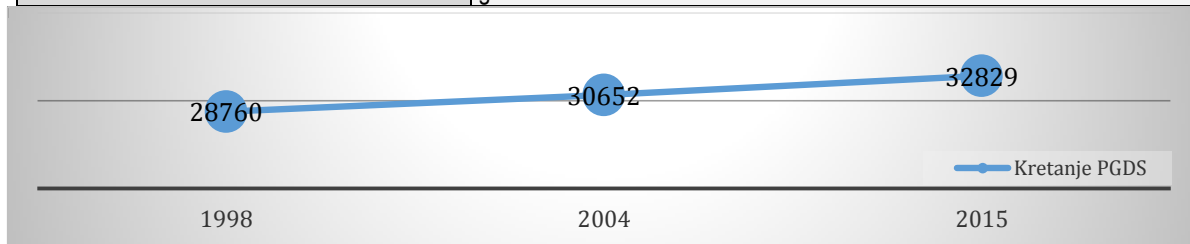
Identifikaciona oznaka brojača	KSBS33
Naziv i oznaka dionice	Regionalni put R 403, DIONICA: Granica kantona (Visoko)-Podlugovi-Ilijaš-Semizovac
Lokacija brojača	Malešići, Općina Ilijaš: Regionalni put R 403



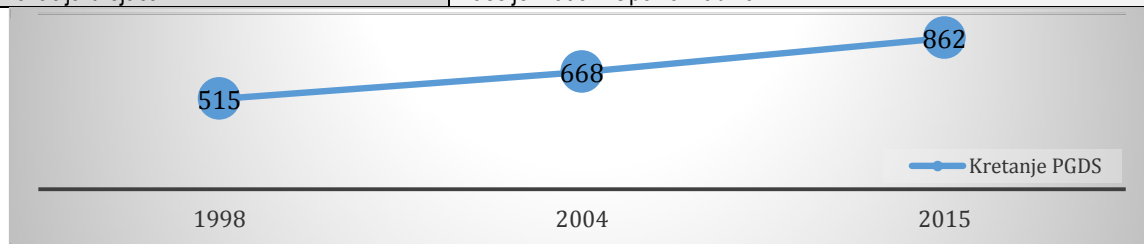
Identifikaciona oznaka brojača	KSBS34
Naziv i oznaka dionice	Regionalni put R 906 Hadžići - G.Grkarica- granica Entiteta (Krupac), DIONICA: Veliko polje- G.Grkarica- granica Entiteta (Krupac)
Lokacija brojača	Raskrsnica za Trnovo, Dejčiče i Pendičiće, Općina Trnovo: Regionalni put R 906 Hadžići-G.Grkarica- granica Entiteta



Identifikaciona oznaka brojača	KSBS35
Naziv i oznaka dionice	Magistralna cesta M 115, DIONICA: Zapadni prilaz gradu
Lokacija brojača	Mostarsko raskršće (Škripovci-Luščić), Općina Ilidža: Zapadni prilaz gradu



Identifikaciona oznaka brojača	KSBS37
Naziv i oznaka dionice	Regionalni put R 906 Hadžići-G.Grkarica - granica Entiteta (Krupac), DIONICA: Hadžići - Veliko polje
Lokacija brojača	Naselje Matiči - Općina Hadžići



9.



**GODIŠNJE EKVIVALENTNO
OPTEREĆENJE OD 82 kN**



9. GODIŠNJE EKVALENTNO OPTEREĆENJE OD 82 kN

Godišnje ekvivalentno opterećenje iznad 82 kN sprovodi se sa ciljem određivanja i analize utjecaja strukture i veličine protoka vozila na kolovoznu konstrukciju. U ovu grupu vozila iznad 82 kN ne ubrajaju se grupe vozila A0 i A1, A2 tj. motocikli, putnički automobili, jer neznatno utječu na kolovoznu konstrukciju zbog njihovog osovinskog opterećenja. Analiza obuhvata sva vozila čije je osovinsko opterećenje veće od 20 kN. Osovine motornih vozila dijele se na jednostruke i udvojene osovine. Pod udvojenom osovinom podrazumijeva se osovina čiji je međusobni razmak od 1 do 2 m. Ako je međusobni razmak osovina veći od 2 m, osovine se smatraju kao dvije jednostruke osovine. Kod osovina razmaka manjeg od 1 m, osovine smiju biti opterećene sa polovinom dozvoljenog opterećenja jednostruke osovine. Faktor ekvivalencije predstavlja prosječnu destrukciju utjecaja pojedinih osovinskih opterećenja na kolovoznu konstrukciju u odnosu na standardnu osovinu od 82 kN. Faktor ekvivalencije za jednostruku osovinu računa se po formuli:

$$f_e = 2,212 \cdot 10^{-8} \cdot L_1^4$$

Faktor ekvivalencije za udvojenju osovinu računa se po formuli:

$$f_e = 1,975 \cdot 10^{-9} \cdot L_2^4$$

gdje je:

L_1 i L_2 opterećenje jednostruke ili udvojene osovine u kN.

Ukupan broj standardnih osovina pojedinih reprezentativnih vrsta teških teretnih vozila F_e računa se po formuli:

$$F_e = \sum_{i=1}^k f_i$$

gdje je:

f_i - faktor ekvivalencije za pojedine osovine teških teretnih vozila.

Ukupno godišnje ekvivalentno saobraćajno opterećenje teških teretnih vozila u obrađivanoj godini se računa pomoću izraza:

$$T_g = T_d \cdot 365$$

Dnevno ekvivalentno saobraćajno opterećenje se računa pomoću izraza:

$$T_g = \sum_{i=1}^i F_e \cdot n_i$$

gdje je:

F_e - ukupan broj standardnih osovina za pojedine vrste teških teretnih vozila

n_i - prosječni godišnji dnevni broj pojedinih teških teretnih vozila.

Ovim standardom definisane su vrste reprezentativnih vozila, mase vozila, broj i vrsta osovina i raspodjela opterećenja po osovinama. Opterećenje pojedinih vozila za različite vrijednosti iskorištenja nosivosti, dobija se sumiranjem vrijednosti osovinskog opterećenja za prazno vozilo i raspoređenog dijela opterećenja od korisnog tereta. Ako se ne raspolaže podacima o iskorištenosti nosivosti vozila, prihvatljivi standard U.C4.010 preporučuje, da se usvoji prosječna iskorištenost nosivosti vozila od 70%.

U nastavku je tabelarno prikazano prosječno godišnje ekvivalentno saobraćajno opterećenje na saobraćajnicama u nadležnosti Direkcije za puteve Kantona Sarajevo sa sračunatim vrijednosti T_g za 2015. godinu.

U analizi su primjenjeni Faktori ekvivalencije za obuhvaćene kategorije vozila kako je prikazano u tabeli 70.

Tabela 70. Faktor ekvivalencije za vozila²³

Kategorija	Naziv	Faktori ekvivalencije
B1	Lako teretno vozilo	0,01
B2	Srednje teško teretno vozilo	0,19
B3	Teško teretno vozilo	0,82
B4	Kamioni sa prikolicom i traktori	1,56
B5	Autovozovi	1,32
C1	Autobus	1,24
C2	Zglobni autobus	1,03

U nastavku je dat tabelarni prikaz ekvivalentnog saobraćajnog opterećenja od 82 kN.

U tabeli 71. prikazano je ukupno godišnje ekvivalentno opterećenje od 82 kN na mreži saobraćajnica u nadležnosti Direkcije za puteve Kantona Sarajevo

Tabela 71. Ukupno godišnje ekvivalentno opterećenje od 82 kN na mreži saobraćajnica u nadležnosti Direkcije za puteve Kantona Sarajevo

ID brojača	Naziv ceste / okacija	Oznaka ceste	Ukupno god. ekviv. opterećenje T_g
KSBS02	R 447 Dariva – granica entiteta	R 958	6.110,10
KSBS03	GGL – Ispred Učiteljske škole, Centar	M 223	592.997,25
KSBS04	GGL – Ispred zgrade BBI centra, Centar	M 223	334.865,60
KSBS05	GGL – Ispred Doma zdravlja Centar, Centar	R 902	367.967,45
KSBS06	GGL - Marijin Dvor, Općina Centar	R 902	212.444,60
KSBS07	M 223 –Koševo (dvorane Zetra), Centar	M 223	251.952,20
KSBS08	Skenderija, Centar	R 904	219.667,95
KSBS10	Derviša Numića (II tr.), Vraca	R 905	76.708,40
KSBS11	Pofalići, Novo Sarajevo (II tr.) Ulica H. Čemerlića	R 901	135.911,40
KSBS13	Pofalići, Novo Sarajevo: S.L, ulca Put života)	L079049	72.372,20
KSBS14	Grbavica, Novo Sarajevo: (III tr.) Ulica Topal Osman paše	L079033 L079059	7.624,85
KSBS15	Pofalići (iza „Merkatora“), Novo Sarajevo, GAP, Ulica Drinska	R 901	145.040,05
KSBS16	Hrasno, Novo Sarajevo: (IV tr.) Ulica Azize Šaćirbegović	R 904	151.270,60
KSBS17	Čengić Vila, Novo Sarajevo: GGL, Ulica Zmaja od Bosne	R 902	235.895,85
KSBS18	Čengić Vila, Novo Sarajevo: (V tr.)	L079066	15.596,45
KSBS21	Majdanska kod RTV doma (VIII tr.)	L108069	32.941,25
KSBS22	Ispred preduzeća „Žica“, Novi Grad, ulica Džemala Bijedića	L079015 L108034	73.978,20
KSBS23	Alipašino polje – Alipašin most, Novi Grad: (IX tr.) Ulica Ive Andrića	L108117	63.666,95

²³Usvojena prosječna popunjenost/opterećenje vozila iznosi 70%.

KSBS24	Alipašino polje, Općina Novi Grad: Ulica Bulevar Meše Selimović	R 902	24.1819,8
KSBS25	Nedžarići, Općina Novi Grad: (X tr.) ulica Ante Babića	R 903	255.427,00
KSBS26	Alipašin most, Novi Grad: Gradski autoput (Ulica Safeta Zajke)	R 901	175.086,85
KSBS27	XI transferzala, kod Avaz Business Centra	-----	14.735,05
KSBS29a	Rajlovačka cesta, Novi Grad	R 951	175.652,60
KSBS30	Kasindolska cesta, Južna longitudinala, općina Ilidža	L078074	32.558,00
KSBS32	Ulica Bojnička, Ilidža (XIII tr.)	R 954	102.575,95
KSBS33	Malešići, Ilijaš: Regionalni put R 403	R 403	173.783,80
KSBS34	Raskrsnica za Trnovo, Dejčiče i Pendičiče, Trnovo, R 906 Hadžići-G.Grkarica- granica Entiteta (Krupac)	R 906	26.791,00
KSBS35	Mostarsko raskršće (Škripovci-Luščić), Ilidža: Zapadni prilaz gradu	M 115	567.735,60
KSBS37	Naselje Matići, Hadžići	R 906	8.964,40

10.



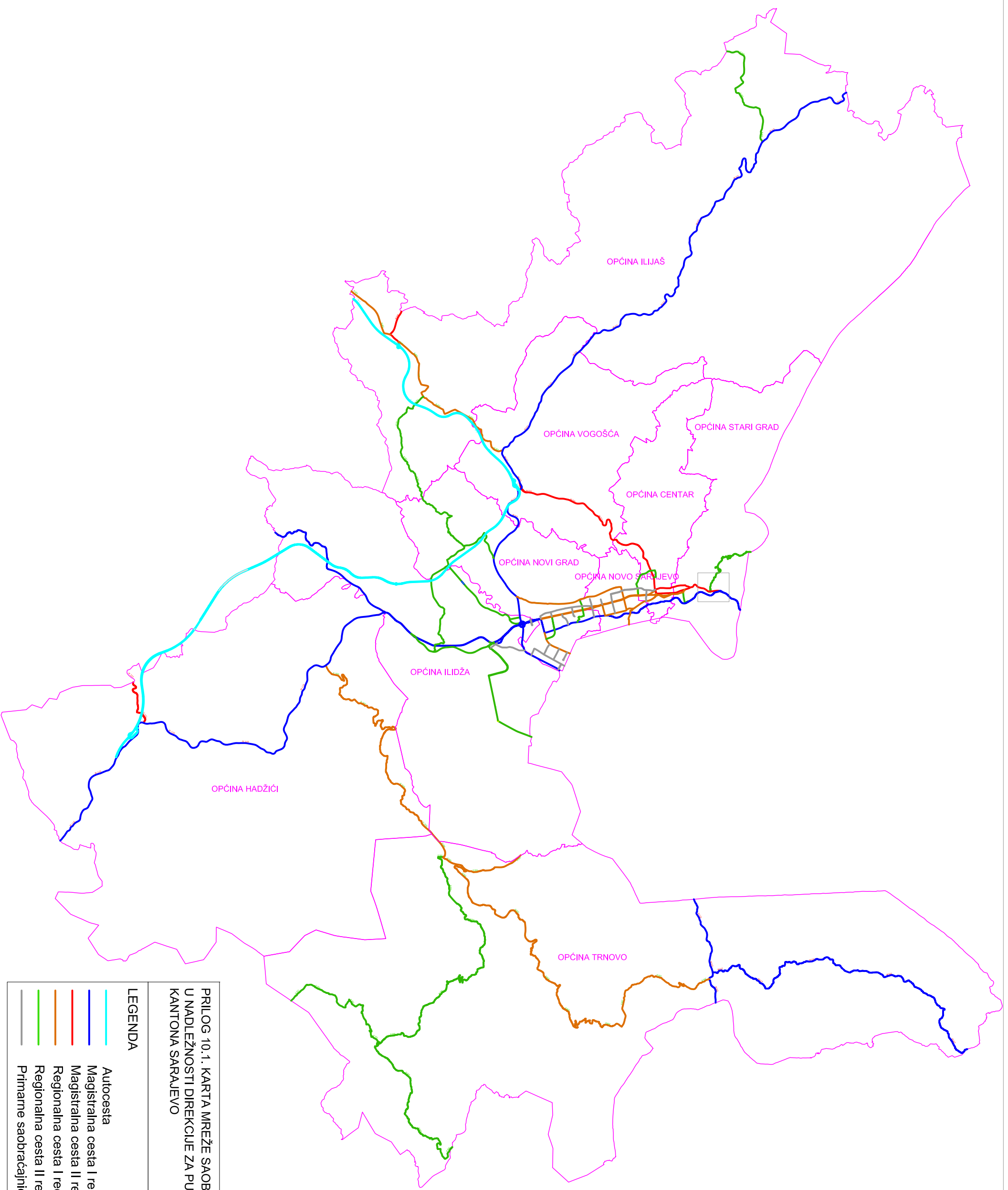
PRILOZI

Prilog 10.1. Karta mreže saobraćajnica u nadležnosti Direkcije za puteve Kantona Sarajevo

Prilog 10.2. Karta razmještaja brojačkih mjesta na području Kantona Sarajevo

Prilog 10.3. Karta intenziteta saobraćaja na mreži saobraćajnica u nadležnosti Direkcije za puteve Kantona Sarajevo u 2015. godini












PRILOG 10.1. KARTA MREŽE SAOBRAĆAJNICA
U NADLEŽNOSTI DIREKCIJE ZA PUTEVE
KANTONA SARAJEVO

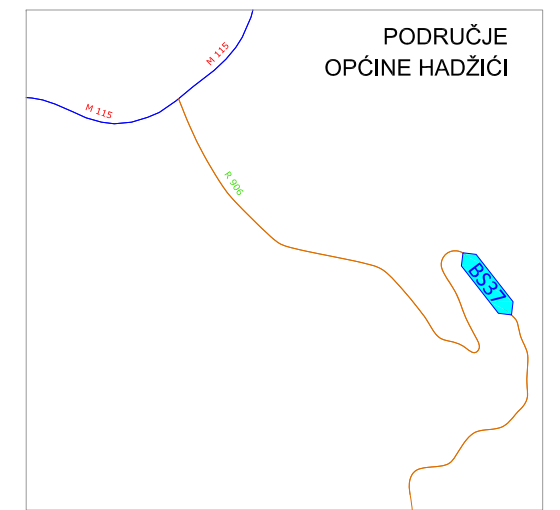
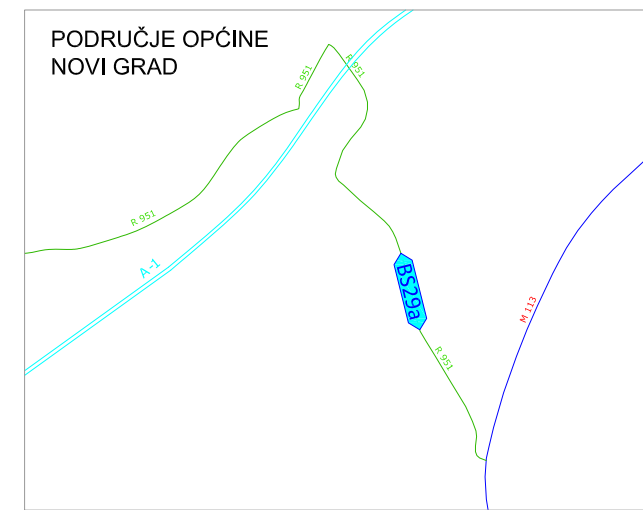
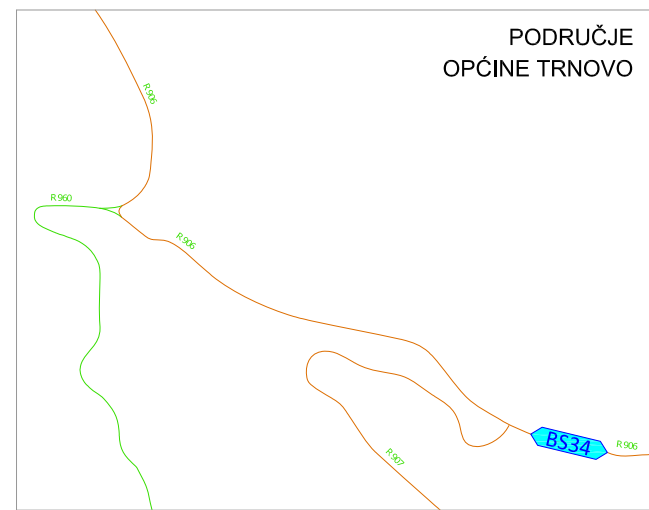
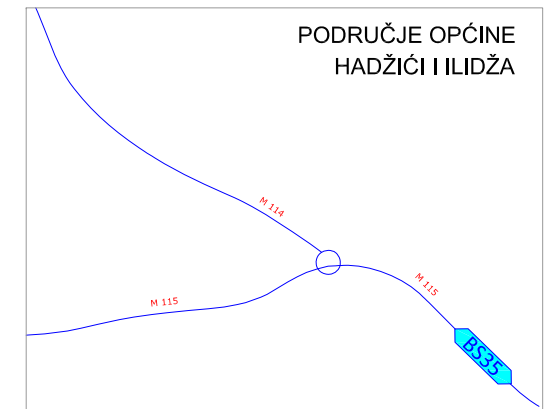
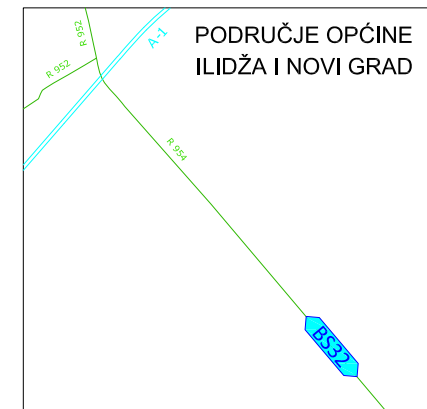
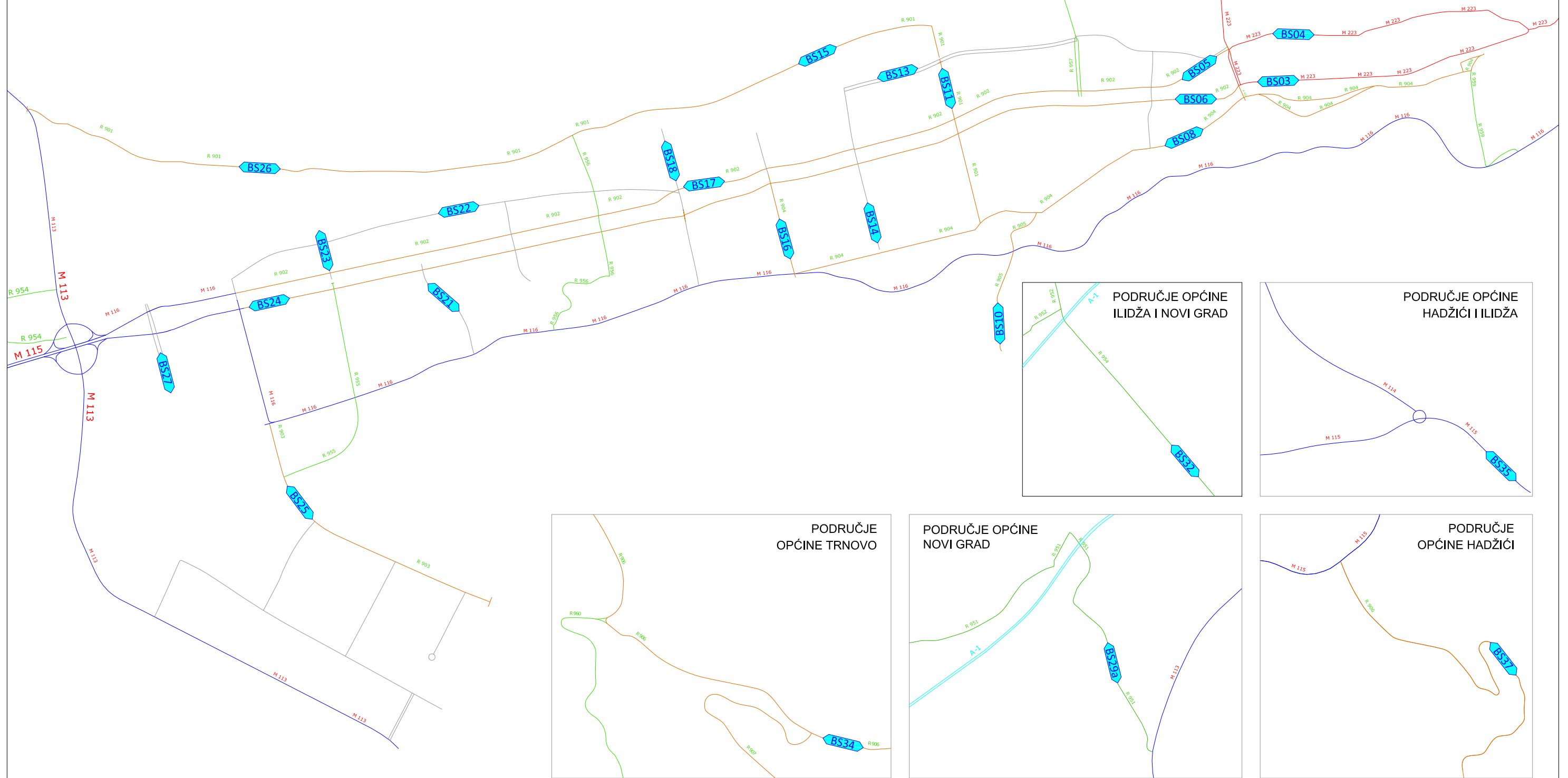
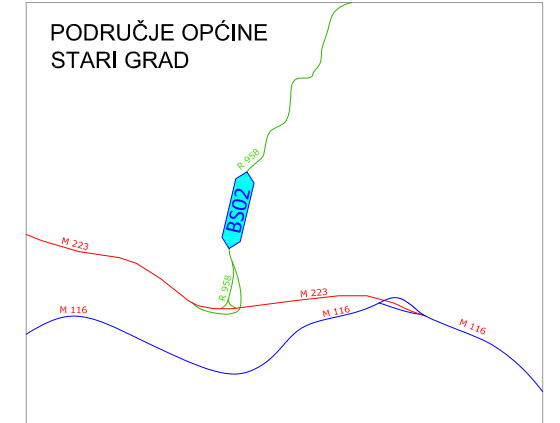
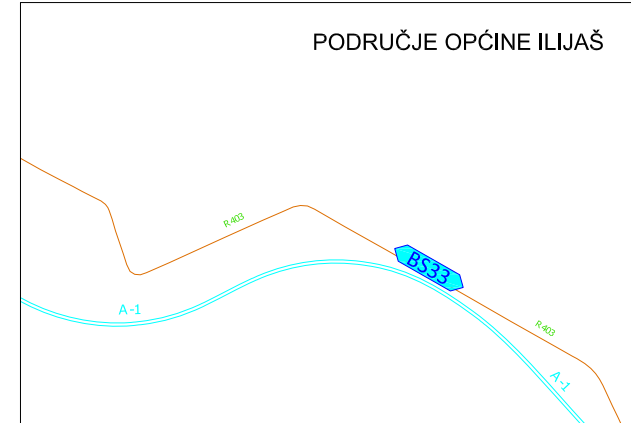
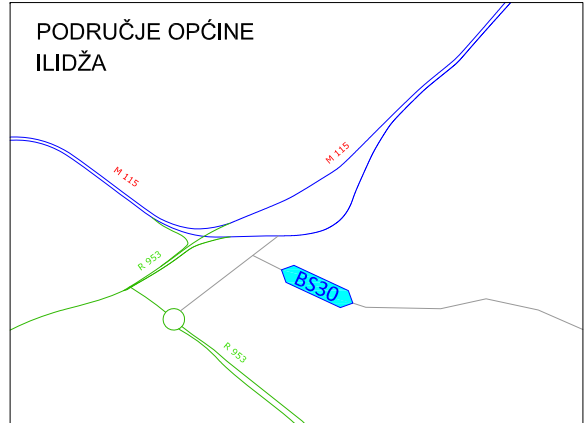
LEGENDA

- Autocesta
- Magistralna cesta I reda
- Magistralna cesta II reda
- Regionalna cesta I reda
- Regionalna cesta II reda
- Primarne saobraćajnice

**PRILOG 10.2. KARTA RAZMJEŠTAJA
BROJAČKIH MJESTA NA PODRUČJU
KANTONA SARAJEVO U 2015. GODINI**









LEGENDA

-  Stacionarni kontinuirani brojač
-  Autocesta
-  Magistralna cesta I reda
-  Magistralna cesta II reda
-  Regionalna cesta I reda
-  Regionalna cesta II reda
-  Primarne saobraćajnice



PRILOG 10.3. KARTA INTENZITETA SAOBRAĆAJA NA POSTOJEĆOJ PRIMARNOJ GRADSKOJ I REGIONALNOJ MREŽI SAOBRAĆAJNICA U NADLEŽNOSTI DIREKCIJE ZA PUTEVE KANTONA SARAJEVO U 2015. GODINI

LEGENDA

-  Stacionarni kontinuirani brojač
-  PGDS (1mm=10.000 vozila/dan)
-  Autocesta
-  Magistralna cesta I reda
-  Magistralna cesta II reda
-  Regionalna cesta I reda
-  Regionalna cesta II reda
-  Primarne saobraćajnice

