

Bosna i Hercegovina  
Federacija Bosne i Hercegovine  
**KANTON SARAJEVO**  
Ministarstvo saobraćaja  
Direkcija za puteve



Bosnia and Herzegovina  
Federation of Bosnia and Herzegovina  
**CANTON SARAJEVO**  
Ministry of traffic  
Department for roads

## **PROGRAM REDOVNOG I VANREDNOG ODRŽAVANJA SAOBRAĆAJNICA NA PODRUČJU KANTONA SARAJEVO ZA 2011 GODINU**



web: <http://dp.ks.gov.ba>  
e-mail: [dp@dp.ks.gov.ba](mailto:dp@dp.ks.gov.ba);  
Tel: + 387 (0) 33 560-402, Fax: + 387 (0) 33 560-426  
Sarajevo, Hamida Dizdara br. 1



## Uvod

Direkcija za puteve u sastavu Ministarstva saobraćaja vrši upravne i stručne poslove koji se odnose na nadležnosti Kantona Sarajevo u izgradnji ,održavanju i upravljanju putevima a sve u skladu sa Zakonom o cestama Federacije BiH (Službene novine Federacije Bosne i Hercegovine, br. 12/10 i 16/10) i Pravilnikom o održavanju javnih cesta (Službene novine Federacije Bosne i Hercegovine, br. 69/10).

Ministarstvo saobraćaja –Direkcija za puteve je objavila nabavku izvođača za održavanje puteva na području Općina Vogošća, Hadžići, Ilijaš, Trnovo i Ilidža putem međunarodnog otvorenog postupka, te u skladu sa provedenim postupkom izabrala šest izvođača koji će vršiti održavanje puteva za period od 2008 do 2013 godine. Za održavanje puteva na četiri gradske Općine: Centar, Stari Grad, Novi Grad i Novo Sarajevo na osnovu mišljenja Agencije za javne nabavke obavljen je pregovarački postupak sa K.J.K.P.”Rad”.

Izabrana preduzeća za održavanje puteva vrše i ljetno i zimsko održavanje puteva koje su u nadležnosti Direkcije za puteve Kantona Sarajevo. Ljetno održavanje puteva je u periodu od 15. marta do 15.novembra a zimsko održavanje puteva je u periodu od 15.novembra do 15.marta.

Na ovakav način organizovano je održavanje puteva u toku cijele godine, jer jedno preduzeće kojem su dodjeljeni putevi na području općine, vrši i ljetno i zimsko održavanje puteva iz nadležnosti Direkcije za puteve.

U skladu sa navedenim Zakonom definisane su dvije vrste održavanja puteva i to:

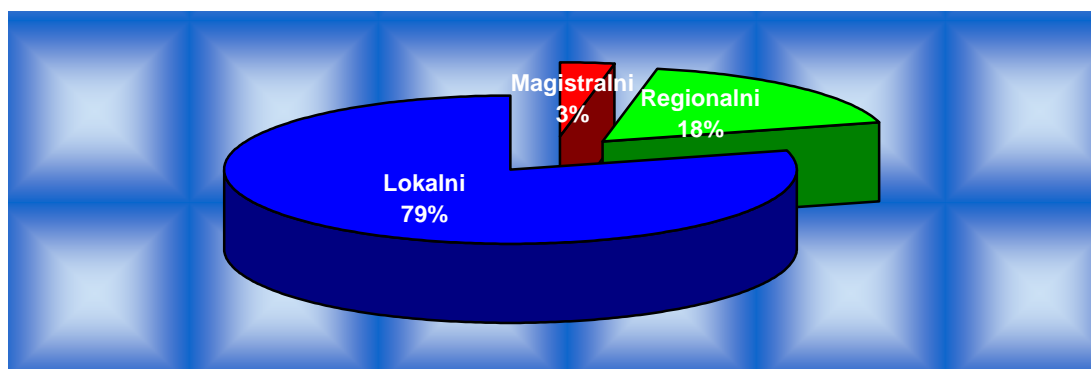
- redovno održavanje
- vanredno održavanje

Redovno i vanredno održavanje saobraćajnica planirano je za 431,59 km puteva koji su u nadležnosti Direkcije za puteve Kantona Sarajevo:

	<b>Kategorija puta</b>	<b>Dužina (km)</b>
1	Dio magistralnih puteva na osnovu Sporazuma	12,77
2	Regionalni putevi	77,38
3	Lokalni putevi od interesa za Kanton	341,44
	<b>U K U P N O:</b>	<b>431,59</b>

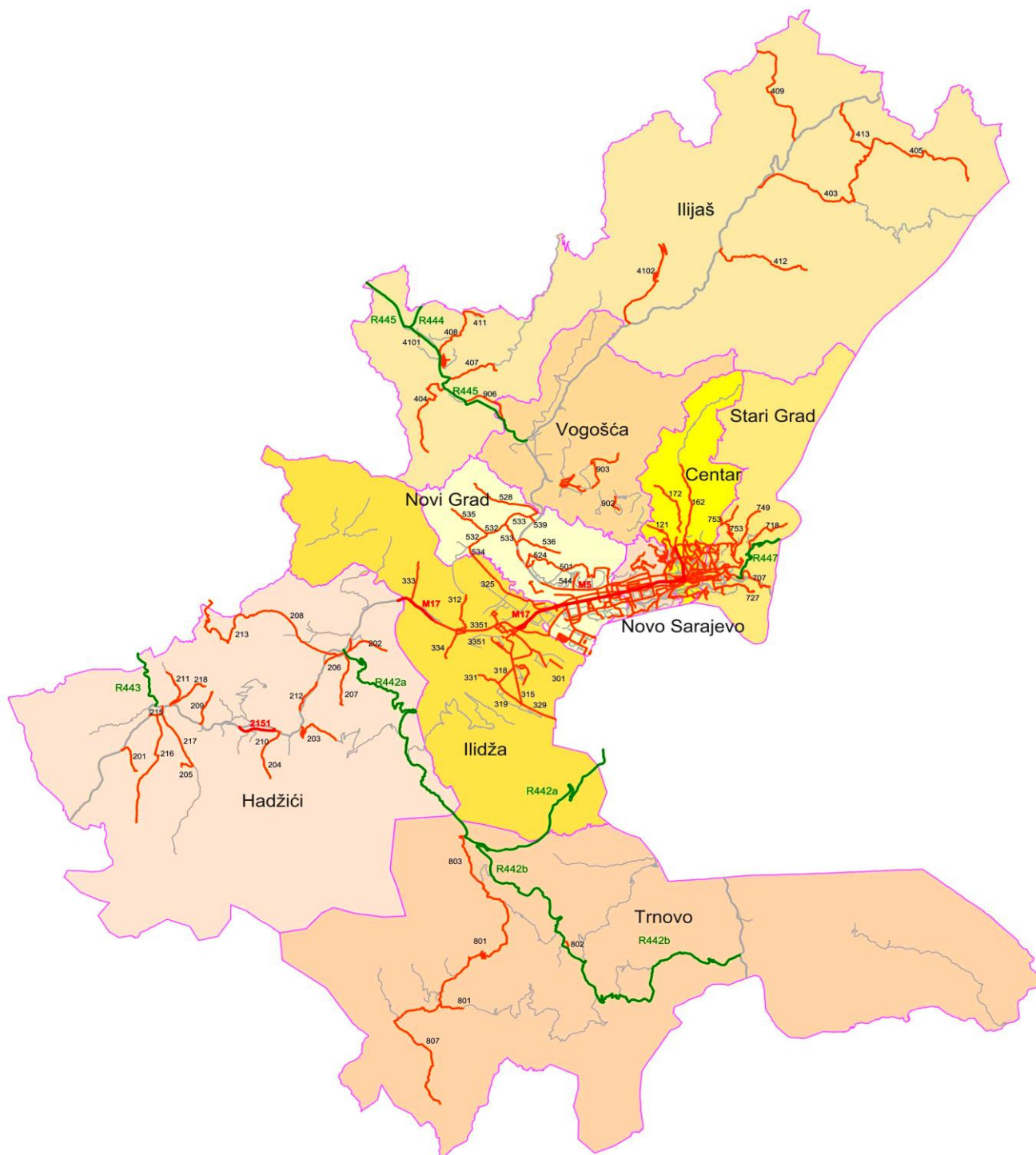
**Tabela 1.** Pregled magistralnih, regionalnih i lokalnih puteva u nadležnosti Direkcije za puteve Kantona Sarajevo

Na slijedećem dijagramu prikazan je odnos magistralnih, regionalnih i lokalnih puteva koje održava Direkcija za puteve Kantona Sarajevo.



**Dijagram 1.** Procentualno učešće magistralnih, regionalnih i lokalnih puteva u nadležnosti Direkcija za puteve Kantona Sarajevo

# KARTA MAGISTRALNIH, REGIONALNIH I LOKALNIH CESTA U NADLEŽNOSTI KANTONA SARAJEVO



## Legenda

- Magistralne kantonalne ceste
- Regionalne kantonalne ceste
- Lokalne kantonalne ceste

Karta magistralnih, regionalnih i lokalnih puteva u nadležnosti Direkcije za puteve KS

Kanton Sarajevo Ministarstvo saobraćaja je u budžetu do 2008 godine planiralo finansijska sredstva za izgradnju novih saobraćajnica, iz tih pozicija su započeti radovi na izgradnji saobraćajnica Zapadni prilaza gradu i Sjeverna longitudinala gdje je potpisnik ugovora na realizaciji izgradnje navedenih saobraćajnica Ministarstvo saobraćaja. Od 2008 godine Ministarstvo saobraćaja u svom budžetu nije planiralo sredstva za izgradnju saobraćajnica tako da je Direkcija za puteve iz vlastitih prihoda završila projekte izgradnje saobraćajnica Zapadni prilaz gradu – dionica Blažuj -Mostarsko raskršće i Sjeverna longitudinala dionica od I do II transferzale. Ovo finansiranje uticalo je na negativne finansijske tokove Direkcije za puteve.

S obzirom na to da Direkcija za puteve iz vlastitih prihoda nemože obezbijediti sredstva za izgradnju novih saobraćajnica u skladu sa odredbama člana 8. tada važećeg Zakona o cestama Federacije Bosne i Hercegovine («Službene novine Federacije Bosne i Hercegovine», br. 6/02 i 18/02 - ispravka), i člana 2., 3. i 4. Odluke o kriterijima za određivanje lokalnih cesta na području Kantona Sarajevo («Službene novine Kantona Sarajevo», broj 9/02 i 17/02) Ministarstvo saobraćaja Direkcija za puteve je Vladi Kantona Sarajevo uputila prijedlog Odluke o utvrđivanju lokalnih cesta od interesa za Kanton Sarajevo. Usvajanjem predložene odluke o utvrđivanju lokalnih cesta od interesa za Kanton Sarajevo znatno bi se smanjila nadležnost Direkcije za puteve te bi se dio sredstava koji se odvaja za održavanje puteva mogao preusmjeriti za izgradnju novih saobraćajnica i povećanje kapaciteta postojećih saobraćajnica. Međutim ovaj prijedlog Direkcije još uvijek nije usvojen na Vladi Kantona Sarajevo. U međuvremenu stupio je na snagu novi Zakon o cestama tako da će Direkcija za puteve ponovo predložiti novu kategorizaciju lokalnih cesta u cilju smanjenja nadležnosti.

## **1. REDOVNO ODRŽAVANJE PUTEVA**

### **Redovno održavanje puteva obuhvata slijedeće radove:**

- popravka kolovoza (osim dijela u kojem je smještena tramvajska ili željeznička pruga), trupa ceste, potpornih i obloženih zidova;
- uklanjanje odronjenog materijala i čišćenje kolovoza i objekata za odvodnju;
- održavanje bankina (planiranje i poravnavanje), bermi i kosina usjeka, nasipa i zasjeka;
- održavanje objekata na cestama, održavanje objekata opreme i instalacija sistema naplate cestarina i inteligentnog transportnog sistema za upravljanje i vođenje saobraćaja;
- izrada i postavljanje horizontalne i vertikalne signalizacije, svjetlosno sigurnosnih uređaja, zamjena, popravka i uklanjanje oštećene i nepotrebne saobraćajne signalizacije i opreme ceste;
- košenje trave i održavanje zelenih površina i zasada u cestovnom pojasu;
- održavanje potrebne preglednosti cesta i oznaka u cestovnim pojasu;
- čišćenje snijega i leda sa kolovoza, i posipanje kolovoza s ciljem sprječavanja poledice i osiguranja prohodnosti cesta u zimskim uslovima;

- manji zahvati na obnavljanju, zamjeni i ojačanju dotrajalih kolovoza;
- manji zahvati na ojačanju i zamjeni propusta, potpornih i obloženih zidova i zaštita čeličnih konstrukcija od korozije;
- manji zahvati na ugrađivanju ivičnjaka i izradi pješačkih staza;
- manji zahvati na saniranju klizišta i odrona;
- vođenje podataka o javnim cestama;
- obavljanje i drugih poslova kojim se osigurava stalan, nesmetan i bezbjedan promet na cestama;
- obnovu i farbanje kilometarskih oznaka, stubova saobraćajnih znakova i nosača rasvjetnih tjela;
- uređenje i popravke sistema za odvodnju (jaraka, rigola, drenaža i drugo);
- mjestimični popravci betonskih pasica;
- popravci lokalnih oštećenja kolovoza (udarnih rupa, pojedinačnih i mrežastih pukotina, uzdužnih i poprečnih denivelacija, omekšanog asfaltnog zastora, oštećenih rubova i razdjelnica betonskog kolovoza);
- održavanje oznaka referentnog sistema označavanja ceste;
- radovi na održavanju cestovnih objekata, te uklanjanje manjih oštećenja, koja mogu ugroziti stabilnost i sigurnost objekata.

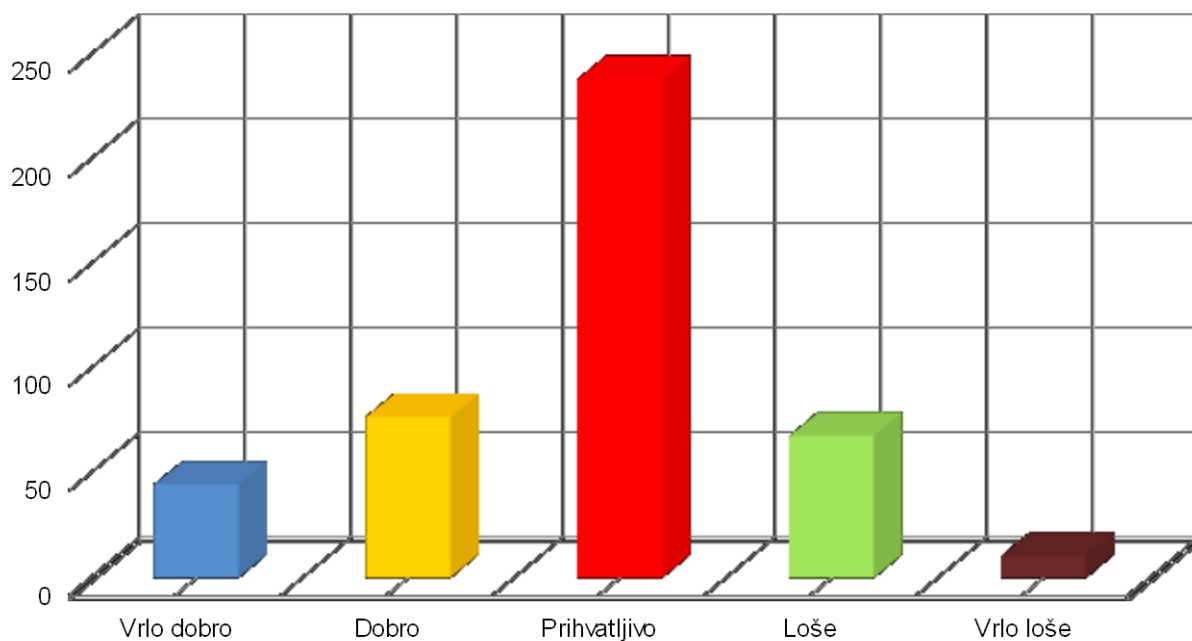
Redovno održavanje puteva vrši putarska služba sastavljena od 6 radnika i ophodara (kontrolora). Nadzor nad održavanjem puteva obavlja ophodarska služba odabranog izvođača sa kojim je zaključen ugovor o održavanju puteva. Ovjeravanje situacija o izvršenim radovima vrši ovlašteni nadzor od strane investitora a to je Zavod za saobraćaj.

Ministarstvo saobraćaja Kantona Sarajevo je u skladu sa Zakonom o javnim nabavkama raspisalo tender za izradu GIS baze cestovnih podataka i izabralo preduzeće, TEB Informatiku d.o.o. iz Zagreba . Navedena baza cestovnih podataka sadrži sve potrebne podatke o putevima u nadležnosti Ministarstva saobraćaja, Direkcije za puteve Kantona Sarajevo.

Baza cestovnih podataka se nadograđuje kroz unos podataka redovnog održavanja u programu redovnog održavanja cesta ROC , u koji izvođači unose građevinske dnevničke izvedenih radova . Iz Baze cestovnih podataka se može dati pregled stanja opreme na putevima i stanje kolovoza prema kojem se može procentualno i planirati sredstva za redovno održavanja puteva od značaja za Kanton Sarajevo.

**Tabelarni i grafički prikaz stanja kolovoza po općinama:**

Općina	Vrlo dobro		Dobro		Prihvatljivo		Loše		Vrlo loše	
	Dužina (km)	Postotak %	Dužina (km)	Postotak %	Dužina (km)	Postotak %	Dužina (km)	Postotak %	Dužina (km)	Postotak %
Stari Grad	1,7	4,2	7,9	18,9	24,7	59,1	6	14,4	0,2	0,5
Novi Grad	8,4	13,2	4,2	6,6	37,8	59,5	11,2	17,6	1,3	2,1
Hadžići	3,8	5,7	10,6	15,8	28,2	43,7	19,5	29,1	2,4	3,6
Ilijaš	1,9	2,7	5,4	7,9	38,2	55,8	7,6	11,1	3,2	4,7
Centar	4,2	8,1	14,4	27,5	25,3	50,3	6,5	12,5	0,7	1,3
Iliđža	14,4	23,3	12,3	19,9	30,6	49,4	2,3	3,7	2,2	3,6
Novo Sarajevo	8,1	20,7	13,3	34	14,2	36,4	3	7,6	0,5	1,2
Vogošća	0,4	3,4	0,3	2,8	7,4	62,7	3,7	31,1	0	0
Trnovo	1,5	2,8	8,6	15,4	28,9	53,6	8,1	14,5	0	0
<b>Ukupno</b>	<b>44,5</b>	<b>9,6</b>	<b>76,9</b>	<b>15,5</b>	<b>238,3</b>	<b>51,4</b>	<b>67,9</b>	<b>14,7</b>	<b>10,4</b>	<b>2,2</b>



## 2. VANREDNO ODRŽAVANJE PUTEVA

Obuhvata povremene radove za koje je potrebno osigurati tehničku dokumentaciju a obavljaju se djelimično i zbog mjestimičnog poboljšanja elemenata puta, osiguranja sigurnosti, stabilnosti i trajnosti puteva i putnih objekata i povećanja sigurnosti saobraćaja.

Vanredno održavanje puteva posebno obuhvata:

- obnavljanje i zamjenu kolovoznog zastora;
- ojačanje kolovoza u svrhu obnove i povećanja nosivosti i kvaliteta vožnje,
- mjestimične popravke kolovozne konstrukcije ceste, u svrhu zaštite i povećanja nosivosti ceste,
- poboljšanje sistema odvodnje ceste,
- zamjenu, ugrađivanje nove i poboljšane vertikalne saobraćajne signalizacije i opreme ceste (kilometarski i smjerokazni stubići, zaštitne ograde i slično) na većim djelovima ceste,
- saniranje odrona i manjih klizišta,
- ublažavanje nagiba pokosa i ostali radovi na zaštiti kosina od erozije,
- sanacija potpornih i obložnih zidova
- zaštitu cete od podlokavanja,
- radove na uređenju zelenila u svrhu biološke zaštite ceste, ukrašavanja okoline i zaštite od snježnih nanosa,
- pojedinačne korekcije geometrijskih elemenata ceste (ublažavanje oštih krivina, uređenje poprečnih nagiba, stajališta uz cestu i drugo) sa svrhom poboljšanja sigurnosti saobraćaja,
- uređenje raskrsnica u istoj visini (oblikovanje, preglednost, ugradnja nove signalizacije i opreme) bez većih konstruktivnih zahvata,
- poboljšanje uvjeta saobraćaja uređenjem stajališta, odmorišta, pješačkih staza, prelaza u naseljima, prelaza preko željezničke pruge u nivou,
- obnovu i postavljanje instalacija, opreme i uređenja ceste.

U 2010 godini Ministarstvo saobraćaja Direkcija za puteve je pripremila projektну dokumentaciju rehabilitacije putnog pravca R 445 Semizovac-Podlugovi. U skladu sa projektnom dokumentacijom izvedeni su zemljani radovi , radovi odvodnjavanja te položen prvi sloj asfalta na dionici cca 760 metara Alića rampa –Podlugovi. U 2011 godini planiran je završetak radova pješačkih staza i asfaltiranja kolovoza te završetak započete dionice do mosta u Gnionici.

Realizacija vanrednog održavanja puteva će zavisiti od iznosa odobrenih sredstava u budžetu Kantona Sarajevo za 2011 godinu.



### 3. VANREDNO ODRŽAVANJE OBJEKATA

Pod objekte podpadaju : mostovi, vijadukti, nadvožnjaci, podvožnjaci, nathodnici, podhodnici, tuneli, potporne konstrukcije, galerije i propusti.

Vanredno održavanje objekta obuhvata:

- zamjenu kolovoza,
- zamjenu hidroizolacije,
- popravak ili zamjenu rasponske konstrukcije, stubova i temelja,
- popravak ili zamjenu sistema za odvodnju,
- popravak ili zamjenu ležajeva,
- popravak prelaznih naprava,
- uređenje prelaza na nasip,
- zaštitu stubova i temelja od podlokavanja,
- cjelovitu antikorozivnu zaštitu ,
- sanaciju i zaštitu betonskih površina,
- zamjenu i obnovu propusta i mostova da 10 m raspona,
- sanaciju tunelske podloge
- obnovu dotrajale rasvjete u tunelu,
- sanaciju i obnovu zidova.

Ministarstvo saobraćaja, Direkcija za puteve je na osnovu rezultata ispitivanja četiri gradska mosta pripremila projektnu dokumentaciju izvedbenih projekata sanacije mostova u ul Hamdije Čemerlića na II transferzali, u ul. Topal Osman Paše na III transferzali , u ul. Azize Šaćirbegović na IV transferzali i most preko rijeke Željeznice-Rustempašin most.

#### 3.1. Spisak mostova planiranih za rekonstrukciju i sanaciju

r/b	Općina	Naziv mosta	Opis radova	Dužina (m)
1.	Novo Sarajevo	Most u ul. Hamdije Čemerlića	Sanacija mosta	45,00
2.	Novo Sarajevo	Most na Malti u ulici Azize Šaćirbegović	Sanacija mosta	39,20

- a) U skladu sa raspoloživim finansijskim sredstvima započet će se potpuna sanacija navedenih mostova ili djelimična sanacija pojedinih konstruktivnih elemenata mosta.
- b) U 2010 godini izvršen je veći dio radova na izgradnji mosta na rijeci Zujevini u naselju Osijek ( Općina Ilidža). U 2011 planirani su završni radovi na mostu kao i izgradnja

pristupnih rampi na postojeću saobraćajnicu. Izgradnjom mosta i uređenjem korita rijeke Zujevine ,spriječilo bi se izlijevanje vode i poplave na ovom lokalitetu.

#### 4. IZGRADNJA SAOBRAĆAJNICA

Vlada Kantona Sarajevo je u okviru Programa rada Vlade Kantona Sarajevo za 2009. budžetsku godinu usvojila Projekte kapitalnih investicija – Izgradnja gradskih saobraćajnica (I i XII transferzala i Južna longitudinala) nakon čega su pokrenute aktivnosti za obezbjeđivanje izvora kreditnih sredstava u skladu sa Procedurama zaduživanja Kantona Sarajevo na osnovu unutrašnjeg i vanjskog duga i izdavanja garancija. Nakon izraženog interesa za kreditiranje ovih projekata od strane EBRD-a, Vlada Kantona Sarajevo i EBRD su potpisali pismo namjere za kreditiranjem i pismo oslobađanja od odgovornosti EBRD-a za spomenute projekte.

Nakon utvrđivanja stanja i analize stepena pripremljenosti projekata angažovani konsultant gosp. John Snell je dao preporuke uredu EBRD-a u Sarajevu da se uradi Transporni model i plan saobraćaja Kantona Sarajevo i Okolinska studija za projekte izgradnje saobraćajnica koji su uslov za daljnju proceduru odobravanja kredita. Nakon ovih preporuka Ured EBRD-a u Sarajevu je obezbijedio bespovratna sredstva iz donatorskih fondova za ove namjene i raspisao međunarodni tender za odabir firme koja će uraditi Transporni model i plan saobraćaja Kantona Sarajevo. Na tenderu je izabrana firma iz Engleske, međunarodna globalna kompanija „ARUP”. Također obezbjeđena su sredstva međunarodnih donatora i za izradu okolinske studije. U 2010 godini završen je Transportni model i izvršena prezentacija modela i plana saobraćaj Kantona Sarajevo.

Ministarstvo saobraćaja Direkcija za puteve je po obezbjeđivanju bespovratnih donatorskih sredstava od strane EBRD-a na obavljenom međunarodnom tenderu izabrala konsultantsku kuću Bosna S i Enova za izradu projekta procjena uticaja na okoliš i socijalna pitanja. Firma Bosna S i Enova su izvršili anketiranja sa svim grupacijama planiranim za iseljenje (eksproprijacija) pripremili akcioni plan i pripremili modele buke za sve tri saobraćajnice u sklopu procjene uticaja na okoliš.

Za navedene projekte izgradnje saobraćajnica XII transferzale, I transferzale i Južne longitudinala pribavljene su urbanističke saglasnosti kao i saglasnosti uslovljene urbanističkim rješenjima.

##### 4.1. Saobraćajnice planirane za izgradnju

r/b	Općina	Naziv saobraćajnice	Opis radova
1.	Ilidža	XII Transferzala	Kompletiranje Stupske petlje i izgradnja pješačkog podhodnika ispod petlje kao I pratećih objekata uz petlju.
2.	Novo Sarajevo-Centar	I transferzala	Izgradnja I transferzale od ul. Kranjčevićeva do Bara
3.	Novo Sarajevo	Južna longitudinala	Izgradnja južne longitudinala od Mosta Suade i Olge do IV transferzale

Realizacija gore navedenih saobraćajnica zavisi preventivno od operativnosti kreditnih sredstava i rješavanja imovinsko pravnih odnosa od strane nadležnih Općina i obezbjeđenih finansijskih sredstava za rješavanje imovinskopravnih odnosa od strane Vlade Kantona Sarajevo.

**Napomena:** Angažovanjem Direkcije za puteve izvršeno je ukidanje obaveze Vlade Kantona Sarajevo za obezbjeđivanje finansijskih sredstava za rješavanje imovinsko-pravnih odnosa na Lotu 3 Sarajevske obilaznice.

Kompletna realizacija projekta Sarajevske obilaznice je u nadležnosti Federalne Vlade.

**Tabelarni pregled magistralnih i regionalnih puteva koji su obuhvaćeni redovnim i vanrednim održavanjem**

U narednoj tabeli prikazani su dijelovi magistralnih puteva koji prolaze kroz uže gradsko područje Kantona Sarajevo koji su u skladu sa zaključenim Sporazumom između JP Direkcije cesta F BiH i Direkcije za puteve Kantona Sarajevo predati na održavanje Direkciji za puteve Kantona Sarajevo. Kategorizacija magistralnih puteva je izvršena u skladu sa prijašnjim Zakonom o cestama, a s obzirom na to da još uvijek Federalno ministarstvo prometa i komunikacija nije donijelo Mjerila i kriterije za razvrstavanje javnih cesta u skladu sa Zakonom o cestama F BiH (Sl.novine F BiH broj 12/10 i 16/10), dosadašnja kategorizacija magistralnih puteva je važeća.

**Napomena:** Kategorizaciju magistralnih i regionalnih puteva vrši Federalno ministarstvo prometa i komunikacija.

R.B.	Spisak magistralnih puteva na osnovu Sporazuma	DUŽINA (km)
1	<b>M-5</b> , dionica: Stupska petlja – Bulevar Meše Selimovića – Raskrsnica Malta – dio ulice Azize Šaćirbegović do raskrsnice sa ulicama Zvornička, Put Mladih muslimana i Safeta Hadžića	4,48
2	<b>M-17</b> , dionica: Raskrsnica na Ilidži kod semafora - Stupska petlja	2,4
3	<b>M-18</b> , dionica: Raskrsnica kod stadiona Koševo – Alipašina ulica – raskrsnica kod Higijenskog zavoda – ulica Maršala Tita – ulica Zmaja od Bosne – ulica Bulevar Meše Selimovića – Stupska petlja (uključujući ulice Hiseta i Hamze Hume)	5,89
	<b>UKUPNO:</b>	<b>12,77</b>

U narednoj tabeli navedeni su regionalni putevi na području Kantona Sarajevo koji su prema Zakonu o cestama F BiH (Sl.novine F BiH broj 12/10 i 16/10) u nadležnosti Direkcije za puteve Kantona Sarajevo.

R.B.	Spisak regionalnih puteva na području Kantona Sarajevo	DUŽINA (km)
1	R-442a, dionica: Hadžići – Igman – granica Entiteta	28,97
2	R-442b, dionica: G.Grkarica – Krstac – Darkovac – Pendičići	25,52
3	R-443, dionica: Tarčin – granica Kantona	3,45
4	R-444, dionica: Podlugovi – granica Kantona	1,21
5	R-445, dionica: Semizovac – Podlugovi – Vratnica	13,21
6	R-447, dionica: Dariva – granica Entiteta	5,11
	<b>UKUPNO:</b>	<b>77,38</b>

### **Tabelarni pregled lokalnih puteva od interesa za Kanton Sarajevo koji su obuhvaćeni redovnim i vanrednim održavanjem:**

U narednim tabelama navedeni su lokalni putevi od interesa za Kanton Sarajevo posebno za svaku općinu u skladu sa *Odlukom o utvrđivanju lokalnih cesta na području Kantona Sarajevo* (Sl.novine Kantona Sarajevo broj: 17/05). Prema članu 13. Zakona o cestama F BiH (Sl.novine F BiH broj 12/10 i 16/10), lokalne ceste su u nadležnosti općinskih ili gradskih organa.

Prema članu 9. Zakona o cestama F BiH (Sl.novine F BiH broj 12/10 i 16/10), Mjerila i kriterije za razvrstavanje javnih cesta utvrđuje Vlada na prijedlog Federalnog ministarstva prometa i komunikacija u saglasnosti sa kantonalnim ministarstvima nadležnim za poslove prometa.

Izuzetno od ovoga, odluku o razvrstavanju lokalnih cesta i ulica u gradovima donosi vlada kantona na prijedlog nadležnog općinskog ili gradskog organa za poslove saobraćaja.

S obzirom na to da još uvijek nisu donesena Mjerila i kriteriji za razvrstavanje javnih cesta, još uvijek je na snazi *Odluka o utvrđivanju lokalnih cesta na području Kantona Sarajevo* (Sl.novine Kantona Sarajevo broj: 17/05), a spisak istih dat je u narednim tabelama, posebno za svaku općinu.

#### **NOVI GRAD**

<b>R.B.</b>	<b>NAZIV ULICE</b>	<b>NUMERACIJA ULICE</b>	<b>DUŽINA KOLOVOZA (m)</b>
1	Adema Buća	501	3.750
2	Ahatovići	502	440
3	Akifa Šeremeta	503	650
4	Aleja Bosne Srebrene	504	1.639
5	Alije Kučukalića	505	710
6	Andreja Andrejevića	506	760
7	Ante Babića - X trans.	507	2.330
8	Bačići	508	1.300
9	Bajram Zenuni	509	210
10	Braće Mulića	510	890
11	Bulevar Mimar Sinana	511	1.583
12	Džemala Bijedića	512	2.910
13	Emila Zole	513	660
14	Gradačačka	514	660
15	Halilovići	515	1.050
16	Ilhamina	516	530
17	Ive Andrića	517	1.110
18	Kodžina dio	518	690
19	Kraljice Jelene	519	620
20	Lukavička	520	2.730
21	Majdanska	521	495
22	Milana Preloga	522	260
23	Novopazarska	523	1.210
24	Numan paše Ćuprilića	524	1.890
25	Okretnica Mojnilo	525	100

26	Okretnica Otoka	526	100
27	Olimpijska	527	1.130
28	Paljevska	528	3.160
29	Pristup Domu zdravlja Kumrovec	529	130
30	Pristup Domu zdravlja Novi Grad	530	200
31	Prvomajska	531	230
32	Put Bojnik - Reljevo	532	2.250
33	Put Rajlovac - Reljevo	533	3.200
34	Put Stup - Bojnik	534	450
35	Put za Ahatoviće	535	1.880
36	Put Zabrdje - Smiljevići	536	3.200
37	Radenka Abazovića	537	390
38	Rajlovac	538	690
39	Reljevo - Dvor	539	360
40	Rogatička	540	550
41	Rudolfa Rude Tomića	541	290
42	Safeta Hadžića	542	3230
43	Safeta Zajke	543	3.360
44	Smaje Šikala	544	1.700
45	Sulejmana ef. Musića	545	600
46	Trg Sabora bosanskog	546	610
47	Velika drveta	547	260
48	VII transverzala	548	250
49	Vrbovska	549	830
50	Zabrdje	550	940
	UKUPNO DUŽINA KOLOVOZA		58.227

## STARI GRAD

R.B.	NAZIV ULICE	NUMERACIJA ULICE	DUŽINA KOLOVOZA (m)
1	Abdulaha ef. Fočaka	701	70
2	Alajbegovića	702	110
3	Alije Nametka	703	120
4	At mejdan	704	120
5	Austrijski trg	705	190
6	Baruthana	706	2.690
7	Bentbaša - Lapišnica	707	1.500
8	Berkuša mala	708	250
9	Bistrik	709	660
10	Brdovita	710	80
11	Brodac	711	90
12	Budakovići	712	110
13	Careva ćuprija	713	40
14	Carina	714	310
15	Čemerlijina	715	250

16	Ćumurija	716	200
17	Dženetića čikma	717	210
18	Faletići	718	220
19	Franjevačka	719	260
20	Garaplina	720	220
21	Hamdije Kreševljakovića	721	450
22	Hambina carina	722	90
23	Hošin brijeg	723	160
24	Huremuša	724	150
25	Isevića sokak	725	230
26	Iza Hrida	726	300
27	Jarčedoli	727	620
28	Jekovac	728	160
29	Josipa Štadlera	729	380
30	Kamenica	730	370
31	Kasima ef. Dobrače	731	180
32	Komatina	732	330
33	Konak	733	190
34	Kovači	734	80
35	Kriva	735	170
36	Logavina	736	660
37	Mahmutovac	737	20
38	Mehmed paše Sokolovića	738	200
39	Mihrivode	739	390
40	Most Vječnica	740	40
41	Mula Mustafe Bašeskije	741	670
42	Muse Ćazima Ćatića	742	270
43	Mustafe Dovadžije	743	320
44	Mustaj pašin Mejdan	744	70
45	Nalina	745	510
46	Nevjestina	746	530
47	Obala Isa-bega Ishakovića	747	330
48	Obala Kulina bana	748	860
49	Pašino brdo	749	2.430
50	Pehlivanuša	750	80
51	Ploče	751	410
52	Put Dariva - Sarajevskih gazija	752	260
53	Put za Barice	753	1.630
54	Rogina	754	110
55	Safet bega Bašagića	755	1.020
56	Sagardžije	756	730
57	Sarajevskih gazija	757	800
58	Sedrenik	758	2.380
59	Skendera Kulenovića	759	232
60	Streljačka	760	850

61	Širokac	761	290
62	Tandareva	762	260
63	Telali	763	230
64	Višegradska kapija	764	280
65	Vratnik mejdan	765	330
66	Vrbanjuša	766	360
67	Za beglukom	767	30
68	Zelenih beretki	768	460
69	Zmajevac	769	1.200
	UKUPNO DUŽINA KOLOVOZA		30.802

## CENTAR

R.B.	NAZIV ULICE	NUMERACIJA ULICE	DUŽINA KOLOVOZA (m)
1	Alije Isakovića	101	90
2	Ahmeda Muradbegovića	102	390
3	Antuna Hangija	103	1.020
4	Asima Ferhatovića	104	970
5	Augusta Brauna	105	160
6	Bardakčije	106	750
7	Betanija	107	150
8	Bjelave	108	580
9	Bolnička	109	820
10	Braće Begić	110	820
11	Branilaca Sarajeva	111	540
12	Branislava Đurđeva	112	150
13	Breka	113	1.800
14	Budakovići	114	230
15	Cicin Han	115	680
16	Čekaluša	116	710
17	Čobanija	117	230
18	Čobanija - Most	118	40
19	Čemaluša	119	160
20	Dalmatinska	120	280
21	Dejzina Bikića	121	710
22	Dolina	122	200
23	Dženetića čikma	123	30
24	Džidžikovac	124	370
25	Ejuba Ademovića	125	570
26	Envera Čolakovića	126	190
27	Fehima ef. Čurčića	127	100
28	Fra Anđela Zvizdovića	128	260
29	Franje Račkog	129	230
30	Gornja Breka	130	510
31	Hadži Bešireva	131	140
32	Halida Kajtaza	132	1.380
33	Hamdije Kreševljakovića	133	880
34	Hasana Bibera	134	50
35	Hazima Šabanovića	135	170

36	Himze Polovine	136	570
37	I Transferzala	137	300
38	Jukićeva	139	1.620
39	Kevrin potok	140	230
40	Koste Hermana	141	310
41	Koševo	142	700
42	Kotromanića	143	470
43	Kralja Tvrtka	144	230
44	Kranjčevićeva	145	930
45	Kulovića	146	240
46	La Benevolencija	147	130
47	Marcela Šnajdera	148	350
48	Maria Mikuluća	149	100
49	Maršala Tita	150	1.330
50	Mehmed paše Sokolovića	151	140
51	Mehmeda Handžića	152	250
52	Mehmeda Spahe	153	390
53	Mejtaš	154	110
54	Mis Irbina	155	300
55	Most - Skenderija	156	90
56	Most Suade Dilberović	157	60
57	Most -Ciglane	158	300
58	Mula Mustafe Bašeskije	159	160
59	Musala	160	260
60	Mustaj bega Fadilpašića	161	180
61	Nahorevska	162	4.020
62	Nusreta Šišića Dede	163	640
63	Obala Kulina Bana	164	870
64	Panjina kula	165	140
65	Patriotske lige	166	2.120
66	Pehlivanuša	167	410
67	Počiteljska	168	380
68	Porodice Foht	169	730
69	Pruščakova	170	90
70	Put Zetra - Stadion Koševo -Alipašina	171	1.020
71	Put za Poljine	172	2.950
72	Radićeva	173	270
73	Reisa Džemaludina Čauševića	174	240
74	Safeta Pašalića	175	380
75	Sedrenik	176	130
76	Skenderija	177	690
77	Soukbunar	178	610
78	Spoj Alipašine i Patriotske lige	179	100
79	Spoj Stjepana Tomića sa tunelom	180	400
80	Stake Skenderove	181	110
81	Stjepana Tomića	182	660
82	Sutjeska	183	150
83	Šenoina	184	150
84	Terezije	185	770
85	Tina Ujevića	186	330
86	Trampina	187	80



87	Tunel Ciglane	188	290
88	Vilsonovo šetalište	189	390
89	Višnjik	190	650
90	Vladimira Perića Valtera	191	330
91	Vrazova	192	130
92	Vrbanja	193	250
93	Zagrebačka	194	30
94	Zaima Šarca	195	350
	UKUPNO DUŽINA KOLOVOZA		<b>46.970</b>

## NOVO SARAJEVO

R.B.	NAZIV ULICE	NUMERACIJA ULICE	DUŽINA KOLOVOZA (m)
1	Autobuska stanica	601	120
2	Azize Šaćirbegović	602	280
3	Bihaćka	603	180
4	Derviša Numića	604	920
5	Dobojska	605	230
6	dr. Fetaha Bećirbegovića	606	250
7	Drinska	607	2.140
8	Džemala Bijedića	608	520
9	Envera Šehovića	609	540
10	Fojnička	610	130
11	Gornji Velešići	611	610
12	Grbavička	612	310
13	Hamdija Čemerlića	613	1.190
14	Humska	614	3.650
15	Kolodvorska	615	600
16	Krupska	616	620
17	Ložionička	617	950
18	Ljubljanska	618	620
19	Malta	619	510
20	Marka Marulića	620	500
21	Muhameda ef. Pandže	621	1.650
22	Mustafe Behmena	622	890
23	Novopazarska	623	1.670
24	Paromlinska	624	960
25	Počiteljska	625	80
26	Posavska	626	650
27	Put života	627	810
28	Ruđera Boškovića	628	1.730
29	Topal Osman paše	629	460
30	Trebevička	630	460
31	V transverzala	631	320
32	Varaždinska	632	180
33	Velešići	633	240
34	Vilsonovo šetalište	634	1.860
35	Zagrebačka	635	1.090
36	Zvornička	636	1.120
37	Trg žrtava genocida u Srebrenici (Željeznička stanica)	637	170

UKUPNO DUŽINA KOLOVOZA		<b>29.210</b>
------------------------	--	---------------

## HADŽIĆI

R.B.	NAZIV ULICE	NUMERACIJA ULICE	DUŽINA KOLOVOZA (m)
1	Donja Raštelica - Trzanj	201	1.870
2	Donji Hadžići - Ušivak	202	2.320
3	Donji Zovik - Lokve	203	3.400
4	Dub - Ljubovčići	204	2.890
5	Gornja Bioča - Budmolići	205	1.280
6	Hadželi	206	1.200
7	Hadžići - Kasatići	207	3.000
8	Hadžići - Drozgometva	208	3.960
9	Kazina Bara - Osenik - Buturovići	209	2.540
10	Ljubovčići	210	860
11	M 17 - Suhodol	211	2.770
12	M 17 -Gradac - M 17	212	1.800
13	Put za Mokrine	213	7.200
14	Put za Zavod za zaštitu	214	1.280
15	Tarčin	215	1.050
16	Tarčin - Duranovići - Korča	216	6.410
17	Tarčin - Mehina Luka	217	3.060
18	Tarčin - Sivice - Luke	218	2.320
	UKUPNO DUŽINA KOLOVOZA		<b>49.210</b>

## TRNOVO

R.B.	NAZIV ULICE	NUMERACIJA ULICE	DUŽINA KOLOVOZA (m)
1	Babin do - Sabici - Rakitnica	801	12.250
2	Dejčići	802	490
3	Put Gornja Grkarica - Babin do	803	4.480
4	Šabići - Sinanovići	804	8.220
	UKUPNO DUŽINA KOLOVOZA		<b>25.440</b>

## ILIJAS

R.B.	NAZIV ULICE	NUMERACIJA ULICE	DUŽINA KOLOVOZA (m)
2	Podlugovi-granica Kantona prema Brezi		1.300
1	126 Ilijaške	401	590
2	Kakanjska	402	300
3	Čevljanovići - Gajevi	403	5.870
4	Donja Luka - Bioča škola - Bioča	404	6.000
5	Gajevi - Dragoradi - Vladajevići	405	11.000
6	Hašima Spahića	406	2.200
7	Ilijaš - Misoča	407	5.000

8	Ilijaš - Salkanov han	408	3.000
9	Nišići - Kamenica	409	6.500
10	Omladinska	410	300
11	Salkanov han - Popovići	411	1.250
12	Srednje - Podbare	412	5.370
13	Šabanci - Sudići	413	3.000
14	Bogumilska	414	270
15	Ulica Ilijaških zlatnih Ijljana	415	290
	UKUPNO DUŽINA KOLOVOZA		<b>50.940</b>

## ILIDŽA

R.B.	NAZIV ULICE	NUMERACIJA ULICE	DUŽINA KOLOVOZA (m)
1	13 juni	301	730
2	Aleja Bosne Srebrne	302	20
3	Barska	303	960
4	Bjelašnička	304	480
5	Bojnička	305	3.640
6	Bosanskih gazija	306	700
7	Braće Mulić	307	30
8	Butmirska cesta	308	2.470
9	Butmirska - Kasindolska - M 17	309	900
10	Butmirska -Hrasnička	310	2.000
11	Četvrte viteške brigade	311	1.340
12	Drage Filipovića	312	40
13	Harisa Merzića	313	260
14	Hifzi Bjelavca	314	530
15	Hrasnička cesta	315	3.740
16	Huseina Đoze	316	420
17	Ibrahima hafiza Riđanovića	317	700
18	Igmanska cesta	318	1.100
19	Igmanskih bataljona	319	1.600
20	Josipa Slavenskog	320	190
21	Karima Zaimovića	321	480
22	Kasindolska	322	1.570
23	Krste Hegedušića	323	395
24	Mala aleja	324	330
25	Nikole Šopa	325	1.210
26	Osik	326	1.820
27	Plandište	327	850
28	Prve samostalne brigade	328	170
29	Put Famosa	329	1.870
30	Rustempašina	330	1.300
31	Stojčevac	331	1.190
32	Trg Oteškog bataljona	332	100

33	Vlakovo	333	2.560
34	Vrelo Bosne	334	1.460
35	XI Transverzala	335	660
36	Zaima Topčića	336	490
37	Željeznička	337	770
	<b>UKUPNO DUŽINA KOLOVOZA</b>		<b>39.075</b>

## VOGOŠĆA

R.B.	NAZIV ULICE	NUMERACIJA ULICE	DUŽINA KOLOVOZA (m)
1	Akifa ef. Biserovića	901	210
2	Barice	902	2.050
3	Blagovac -Tihovići	903	4.280
4	Braće Kršo	904	330
5	Branilaca Vijenca	905	410
6	Donja Vogošća	906	720
7	Jošanička	907	1.140
8	Omladinska	908	640
9	Spasoja Blagovčanina	909	360
10	Vogošćanskih odreda	910	500
	<b>UKUPNO DUŽINA KOLOVOZA</b>		<b>10.640</b>

## **5. FINANSIJSKI PLAN DIREKCIJE ZA PUTEVE PREMA NACRTU BUDŽETA ZA 2011 GODINU**

U narednoj tabeli prikazan je izvod iz Nacrta Budžeta Ministarstva saobraćaja - Direkcije za puteve za 2011 godinu.

MINISTARSTVO SAOBRAĆAJA									
Red. Broj	Glas. jed.	Pod. Ekon. kod	Sib. anekdota	OPIS	Izvor sredstva		Izvor sredstva		Izvor sredstva
					Ministarstvo	Kanton	Ministarstvo	Kanton	
14 02	0001	611000		TEKUĆI IZDACI ORGANIZACIJSKE PRILIKE	5.360.200	110.000	16.000	100.000	5.360.200
14 02	0001	611100		Plaći i naknade troškova zaposlenih	165.600	189.400	-	-	189.400
14 02	0001	611200		Bruto plaće i naknade	141.700	162.000	-	-	162.000
14 02	0001	611211		Naknade troškova zaposlenih	23.900	27.400	-	-	27.400
14 02	0001	611221		Naknade troškova prevoza na posao i s posla	5.000	5.000	-	-	5.000
14 02	0001	611234		Naknade za topli obrok	13.200	16.200	-	-	16.200
14 02	0001	611235		Naknade za regije za godišnji odmor	3.200	3.200	-	-	3.200
14 02	0001	611236		Opremanje zbog odlaska u penziju	-	-	-	-	-
14 02	0001	611237		Jubilantne nagrade	2.500	2.500	-	-	2.500
14 02	0001	611238		Naknade u slučaju smrti i teže invalidnosti	-	-	-	-	-
14 02	0001	611239		Nagrade za rezultate rada	-	-	-	-	-
14 02	0001	612000		Ostale naknade	-	-	-	-	-
14 02	0001	612100		Doprinosi poslodavci i ostali doprinosi	15.500	16.800	-	-	16.800
14 02	0001	612100		Doprinosi poslodavca	15.500	16.800	-	-	16.800
14 02	0001	613000		Izdaci za materijal i usluge	5.991.800	5.044.000	110.000	100.000	5.154.000
14 02	0001	613100		Purti troškovi	11.000	11.000	-	-	11.000
14 02	0001	613200		Izdaci za energiju	6.000	6.000	-	-	6.000
14 02	0001	613300		Izdaci za komunalne usluge	-	-	-	-	-
14 02	0001	613400		Nabavka materijala	4.800	6.500	-	-	6.500
14 02	0001	613500		Izdaci za usluge prevoza i goriva	-	-	-	-	-
14 02	0001	613600		Umanjivanje imovine i opreme	-	-	-	-	-
14 02	0001	613700		Izdaci za tekuće održavanje	5.825.000	4.851.000	100.000	100.000	4.951.000
14 02	0001	613800		Zimsko održavanje puteva	3.280.000	3.600.000	-	-	3.700.000
14 02	0001	613900		Održavanje priznanih puteva	2.545.000	1.225.000	-	-	1.225.000
14 02	0001	613900		Izdaci osiguranja, bankarskih usluga i usluga platnog prometa	26.000	26.000	-	-	26.000
14 02	0001	613900		Ugovoreni i druge posebne usluge	145.000	169.400	-	-	169.400
14 02	0001	613900		Usluge održavanja softvera za cebe	23.000	23.000	-	-	23.000
14 02	0001	614000		Druge ugovorene i posebne usluge	122.000	146.400	-	-	146.400
14 02	0001	614100		TEKUĆI IZDACI ZA NEKRETNOST	700.000	700.000	-	-	700.000
14 02	0001	614100		Težak transport	700.000	700.000	-	-	700.000
14 02	0001	614100		Zamiri održavanje puteva: Općina Travno	100.000	100.000	-	-	100.000
14 02	0001	614100		Zamiri održavanje puteva: Općina Travno	100.000	100.000	-	-	100.000
14 02	0001	614100		Zamiri održavanje puteva: Općina Travno	600.000	600.000	-	-	600.000
14 02	0001	821000		TEKUĆI IZDACI ZA NEKRETNOST I SREDSTVA	7.012.000	5.514.800	100.000	100.000	5.614.800
14 02	0001	821000		Izdaci za nabavu materijalnih sredstava	500.000	600.000	-	-	600.000
14 02	0001	821100		Nabavka zemljišta, stana i višeg zemljišta	500.000	600.000	-	-	600.000
14 02	0001	821100		Rišavanje imovinsko - pravnih odnosa	159.400	65.000	-	-	65.000
14 02	0001	821200		Nabavka opreme	117.200	-	-	-	-
14 02	0001	821300		Nabavka opreme za korištenje asfaltnih	35.000	-	-	-	-
14 02	0001	821400		Nabavka opreme za održavanje	7.200	-	-	-	-
14 02	0001	821500		Nabavka namještala	10.000	5.000	-	-	5.000
14 02	0001	821600		Oprema za korištenje asfaltnih	50.000	50.000	-	-	50.000
14 02	0001	821700		Nabavka vrtnih sredstava u obliku drveta	609.000	609.000	-	-	609.000
14 02	0001	821800		Nadogradnja objekata za održavanje cesta	15.000	15.000	-	-	15.000
14 02	0001	821900		Projektovanje, nabavka i izgradnja lizana i mostova	62.600	62.600	-	-	62.600
14 02	0001	822000		Projektovanje obnove mostova IX kategorije	120.800	120.800	-	-	120.800
14 02	0001	822100		Projektovanje izvođenog projekta Gradskog autoputa (dionica Čelade - Poflići)	260.000	260.000	-	-	260.000
14 02	0001	822200		Ostala projektovanja	140.500	150.500	-	-	150.500
14 02	0001	822300		Projektovanje i izvođenje radova (dionica Vukovo - Blaziljica)	35.000	-	-	-	-
14 02	0001	822400		Rekonstrukcija i investiciono održavanje	5.800.000	4.240.800	100.000	100.000	4.340.800
14 02	0001	822500		Rekonstrukcija i investiciono održavanje puteva	5.000.000	1.000.000	-	-	1.000.000
14 02	0001	822600		Investiciono održavanje puteva, razgraničujuće 540.005.21 KM	800.000	2.940.800	100.000	100.000	3.040.800
14 02	0001	822700		Investiciono održavanje puteva Haddjići (najniža sredstva za šume) - prema malopu revizije	300.000	300.000	-	-	300.000
14 02	0001	822800		Ukupno	13.944.800	11.574.000	210.000	10.000	11.684.000
14 02	0001	822900		Broj zaposlenih	7	8	-	-	8
14 02	0001	823000		UKUPNO ZA RAZDJELE 14:	33.946.900	30.763.300	30.553.300	210.000	34.582.100
14 02	0001	823100		Broj zaposlenih za razdjel 14	26	26	10.000	10.000	20.000
14 02	0001	823200							34.582.100
14 02	0001	823300							31.212.400

Prema Nacrtu Budžeta Ministarstva saobraćaja - Direkcije za puteve Kantona Sarajevo za 2011. godinu, za redovno i vanredno održavanje saobraćajnica i mostova u nadležnosti Direkcije za puteve, kao i za usluge projektovanja, planirana su sredstva prikazana u slijedećoj tabeli:

<b>Ekonom- ski kod</b>	<b>Sub- analitika</b>	<b>Opis pozicije</b>	<b>Planirana vrijednost (KM)</b>
	EBI002	Ljetno održavanje puteva	1.225.000
	EBX014	Rekonstrukcija i investiciono održavanje mostova	1.000.000
	Nov	Investiciono održavanje puteva	2.940.800
	EBX006	Projektovanje saobraćajnice Južne longitudinalne	62.600
	EBX007	Projektovanje glavnog projekta IX transferzale	120.800
	EBX008	Projektovanje izvedbenog projekta Gradskog autoputa, dionica: Ciglane – Pofalići	260.000
	EBX010	Ostala projektovanja	150.600
		<b>Ukupno</b>	<b>5.759.800</b>

<b>Ekonom- ski kod</b>	<b>Sub- analitika</b>	<b>Opis pozicije</b>	<b>Planirana vrijednost (KM)</b>
	EBI002	Ljetno održavanje puteva	1.225.000

Pozicija ljetnog održavanja puteva planirana je za ophodare i putarske ekipe koje su ugovorene u paušalnom iznosu za svakog izvođača za osam mjeseci ljetnog održavanja, od 15.03.2011 do 15.11.2011.g.

<b>Ekonom- ski kod</b>	<b>Sub- analitika</b>	<b>Opis pozicije</b>	<b>Planirana vrijednost (KM)</b>
	EBX014	Rekonstrukcija i investiciono održavanje mostova	1.000.000

Pozicija rekonstrukcije i investicionog održavanja mostova predviđena je za sanaciju mosta na Malti u ulici Azize Šaćirbegović za koju je raspisan tender za odabir izvođača radova. Pored toga, ovom pozicijom planirana je djelomična sanacija mosta preko rijeke Miljacke na II transferzali u ulici Hamdije Čemerlića, kao i izgradnja mosta preko potoka u Nahorevskoj ulici.

<b>Ekonom- ski kod</b>	<b>Sub- analitika</b>	<b>Opis pozicije</b>	<b>Planirana vrijednost (KM)</b>
	Nov	Investiciono održavanje puteva	2.940.800

Pozicija za investiciono održavanje puteva predviđena je za poslove sanacije udarnih rupa i drugih oštećenja na saobraćajnicama na području Kantona Sarajevo. Također, ovom pozicijom je planiran završetak radova sanacije regionalnog puta R-445, na dionici kroz Podlugove, a početkom građevinske sezone sufinasiranjem Direkcije za puteve u iznosu od 500.000 KM i Općine Novi Grad od 200.000 KM planirana je rekonstrukcija ulice Ante Babića (od raskrsnice

sa ulicom Safeta Hadžića do spoja sa G transferzalom), kao i rekonstrukcija G transferzale (od raskrsnice sa ulicom Ante Babića do raskrsnice sa ulicom Bulevar Mimar Sinana).

Za ove radove ćemo u narednom periodu raspisat javni poziv za odabir izvođača radova za rekonstrukciju navedenih saobraćajnica u cilju dobijanja povoljnije ponude.

<b>Ekonomski kod</b>	<b>Sub-analitika</b>	<b>Opis pozicije</b>	<b>Planirana vrijednost (KM)</b>
	EBX006	Projektovanje saobraćajnice Južne longitudinalne	62.600

Ova pozicija je predviđena za nastavak projektovanja Južne longitudinalne.

<b>Ekonomski kod</b>	<b>Sub-analitika</b>	<b>Opis pozicije</b>	<b>Planirana vrijednost (KM)</b>
	EBX007	Projektovanje glavnog projekta IX transferzale	120.800

Ova pozicija je predviđena za izradu glavnog projekta objekta na IX transferzali (nadvožnjak iznad željezničkih kolosijeka na stanici Alipašin most).

<b>Ekonomski kod</b>	<b>Sub-analitika</b>	<b>Opis pozicije</b>	<b>Planirana vrijednost (KM)</b>
	EBX008	Projektovanje izvedbenog projekta Gradskog autoputa, dionica: Ciglane – Pofalići	260.000

Ova pozicija predviđena je za izradu izvedbenog projekta Gradskog autoputa, dionica: Ciglane – Pofalići.

<b>Ekonomski kod</b>	<b>Sub-analitika</b>	<b>Opis pozicije</b>	<b>Planirana vrijednost (KM)</b>
	EBX010	Ostala projektovanja	150.600

Pozicija ostalog projektovanja predviđena je za izradu Elaborata za rekonstrukcije pojedinih saobraćajnica, kao i izradu Elaborata za smirivanje saobraćaja pored škola u pojedinim općinama Kantona Sarajevo.