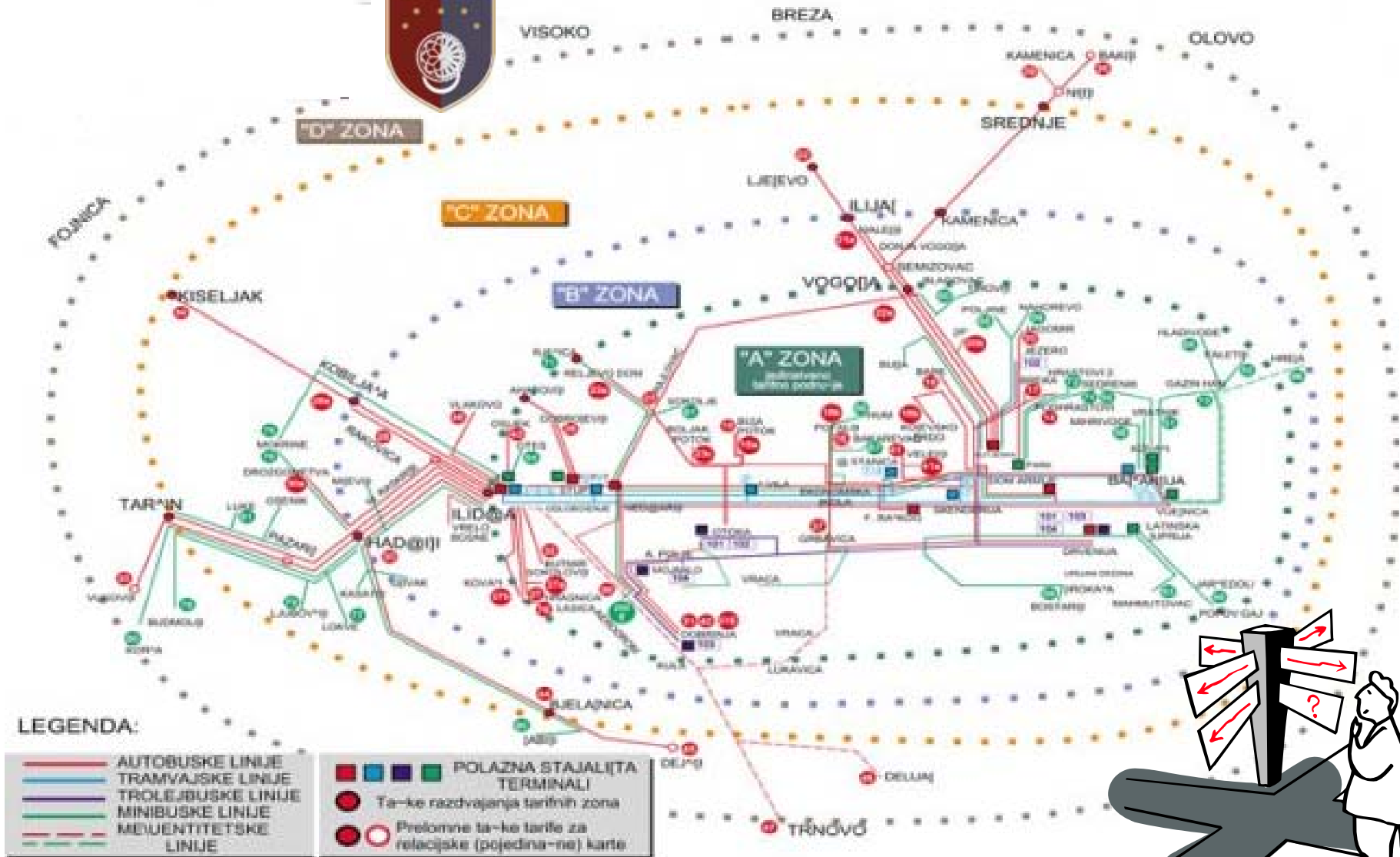


# MREŽA LINIJA JAVNOG PRIJEVOZA PUTNIKA U KANTONU SARAJEVO



# Utvrdjivanje i reorganizacija mreže linija JGP

- *izrada mreže linija koja mora biti jedinstvena i imati istovremeno mogućnost uspostave adekvatnog tarifnog sistema*
- *međusobna povezanost svih vidova javnog prijevoza i dr.*
- ....



Cilj je uspostaviti što rentabilniju i funkcionalniju mrežu linija

# **Splet linija javnog prevoza putnika na području Kantona Sarajevo sačinjava mrežu linija**

## **Mreža linija (broj i vrsta):**

(6 linija)	Tramvajske	dužine: A(44,0 km) /B(46, 8 km)	<u>90,8 km</u>
(6 linija)	Trolejbuske	dužine: A(49,0 km)/ B(49,0 km)	<u>98,0 km</u>
(54 linija)	Autobuske	dužine: A(671,6 km)/B(672,0 km)	<u>1.343,6 km</u>
(45 linije)	Mnibuske	dužine:A(367,37 km)/B(367,37 km)	<u>734,74 km</u>
( 1 linije)	Žičara	dužine: A(0 km) / B(0)	0 km
( 1 linije)	Kosi lift	dužine:A(0,0716 km)/B(71,6 m)	0,1432 km
(112 linija )		<b>A (1.132,0416 km) / B(1.135,2416 km)</b>	<b><u>2. 267,2832 km</u></b>

*Dužina linija JGP (km) 1.132,0416*

*Prosječna dužina linija JGP (km) 10,1*

*Gustina trasa JGP (m/stanovnika) 1,04*

# *Smjernice reorganizacije mreže linija:*

- Trasu linija treba usaglasiti sa linijama želje putnika i zahtjevima lokalne zajednice;*
- Obezbjedenje javnog prijevoza putnika na cjelokupnoj teritoriji Kantona;*
- Ekonomska održivost;*
- Prelaženje na druge linije treba da bude zadovoljavajuće i ugodno,*
- Uslovi eksploatacije vozila;*
- Udaljenost koju treba preći pješice treba da bude što kraća.*



# *Linije tramvajskog saobraćaja*

Sa terminala Bašçaršija polaze slijedeće linije:

1. Bašçaršija-Željeznička stanica
2. Bašçaršija-Čengiđ Vila
3. Bašçaršija-Ilidža
5. Bašçaršija-Nedžarići

Sa terminala Skenderija polaze slijedeće linije:

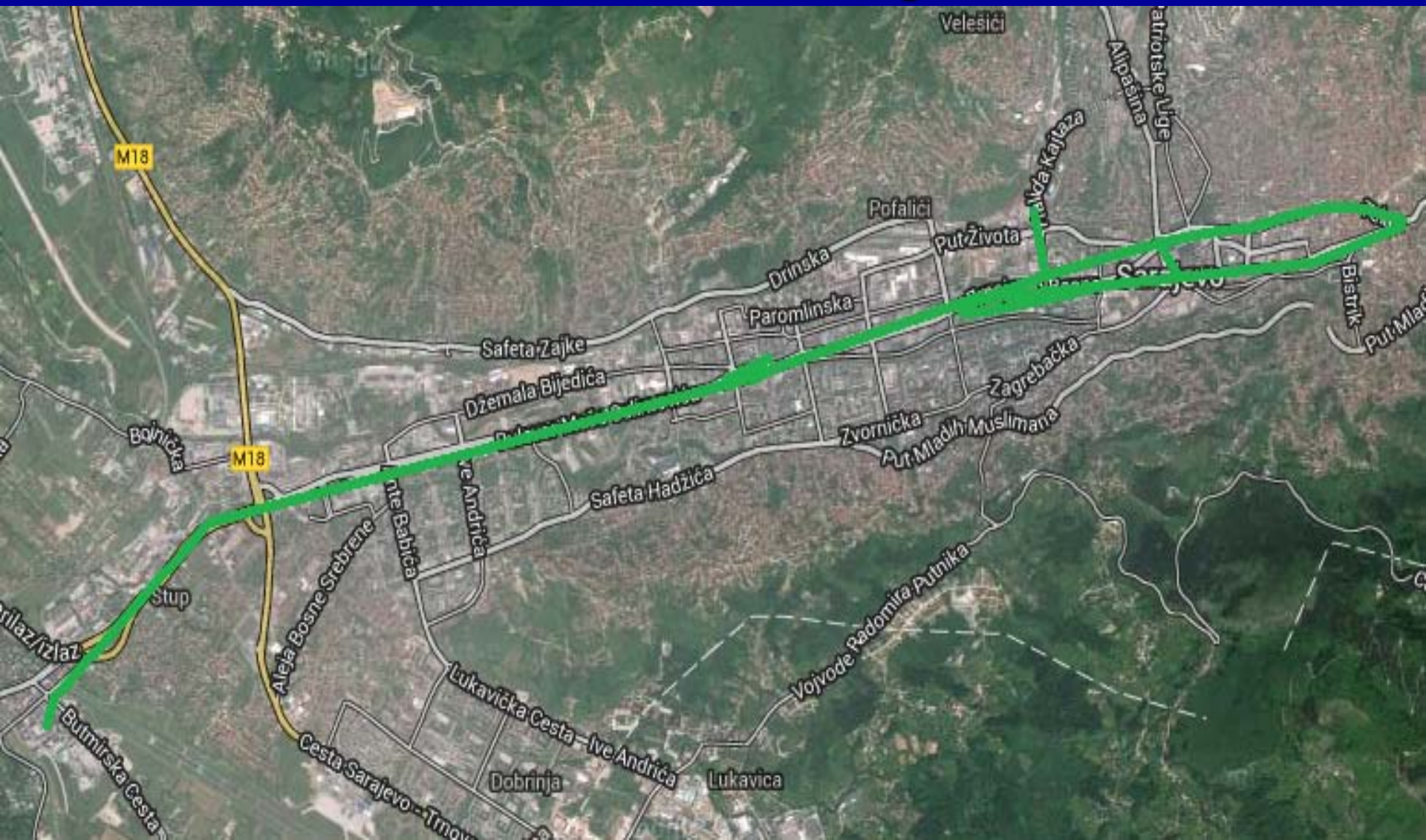
6. Skenderija-Ilidža

Sa terminala Željeznička stanica polaze slijedeće linije:

4. Željeznička stanica-Ilidža

**Mreža tramvajskih linija sastavljena je od 6 linija koje su kružnog tipa**

# Grafički prikaz linija tramvajskog saobraćaja





# Grafički prikaz trase (itinerer) linije broj 1:

Baščaršija - Katedrala - Banka - Park - Marijin dvor - Tehnička škola - Željeznička stanica - Marijin dvor - Skenderija - Pošta - Drvenija - Latinska ćuprija - Vjećnica - Baščaršija



– Rang linije: gradska

– Period održavanja: stalna

– Karakter linije: redovna

– Dužina linije: (3,1 km) / (3,8km) 6,9 km



# Grafički prikaz trase (itinerer) linije broj 2:

Bašćaršija - Katedrala - Banka - Park - Marijin dvor - Tehnička škola - Univerzitet - Pofaliči - Socijalno - Dolac malta Čengić vila - ... - Skenderija - Pošta - Drvenija - Latinska čuprija - Vjećnica - Bašćaršija



Rang linije: gradska

Period održavanja: stalna

Karakter linije: redovna

Dužina linije: (4,7 km) / (5,4 km) 10,1 km



# Grafički prikaz trase (itinerer) linije broj 3:

Bašćaršija - Katedrala - Banka - Park - Marin dvor - Tehnička škola - Univerzitet - Pofaliči - Socijalno - Dolac malta - Čengić vila - Otoka - Alipašin most - RTV - Alipašino polje - Nedžarići - Stup - Energoinvest - Ilidža - ... - Skenderija - Pošta - Drvenija - Latinska ćuprija - Vječnica - Bašćaršija

— Rang linije: kantonalna

— Period održavanja: stalna

— Karakter linije: redovna

— Dužina linije: (10,6 km) / (11,3 km) 21,9 km



# Grafički prikaz trase (itinerer) linije broj 4:

Željeznička stanica – Tehnička škola – Univerzitet – Pofalići –  
Socijalno – Dolac malta – Čengić vila - Otoka – Alipašin most –  
RTV - Alipašino polje - Nedžarići - Stup – Energoinvest  
Ilidža i obratno



– Rang linije: gradska

– Period održavanja: stalna

– Karakter linije: redovna

– Dužina linije: (8,6 km) / (8,6 km) 17,2 km



# Grafički prikaz trase (itinerer) linije broj 5:

Bašćaršija - Katedrala - Banka - Park - Marin dvor - Tehnička škola - Univerzitet - Pofaliči - Socijalno - Dolac malta - Čengić vila - Otoka - Alipašin most - RTV - Alipašino polje - Nedžarići - Nedžarići (okretnica) - ... - Skenderija - Pošta - Drvenija - Latinska ćuprija - Vječnica - Bašćaršija



Rang linije: gradska

Period održavanja: stalna

Karakter linije: redovna

Dužina linije: (7,7 km) / (8,4 km) 16,1 km

# Grafički prikaz trase (itinerer) linije broj 6:

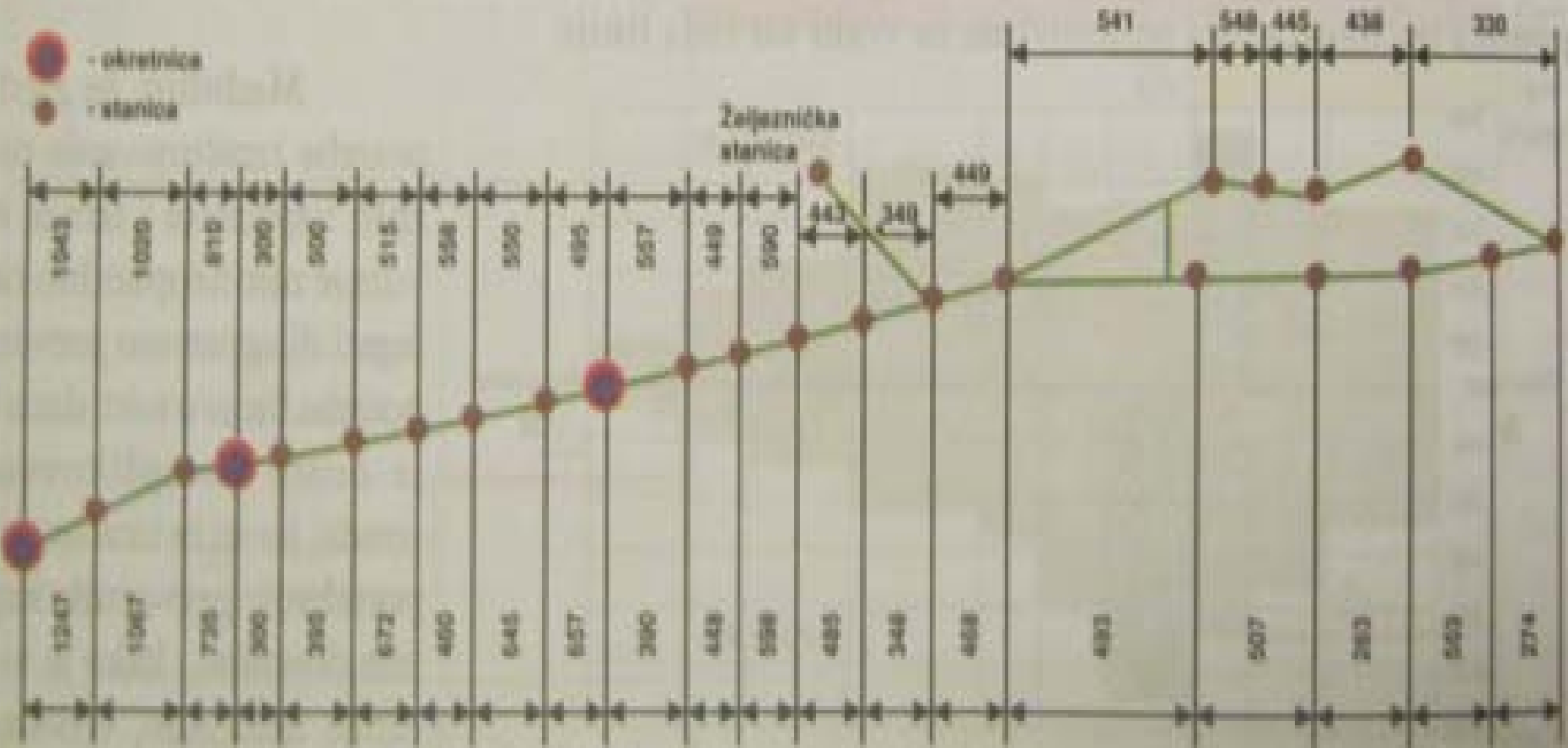
Skenderija – Marin dvor– Tehnička škola – Univerzitet –  
Pofalići – Socijalno – Dolac malta – Čengić vila - Otoka –  
Alipašin most - RTV – Alipašino polje - Nedžarići - Stup  
Energoinvest - Ilidža i obratno



- Rang linije: kantonalna
- Period održavanja: stalna
- Karakter linije: redovna
- Dužina linije: (9,3 km) / (9,3 km) 18,6 km



# Mreža tramvajskih linija sa daljinarom



# *Linije trolejbuskog saobraćaja*

Sa terminala Trg Austrije polaze slijedeće linije:

- 101. Trg Austrije - Otoka
- 103. Trg Austrije – Dobrinja
- 104. Trg Austrije - Alipašino Polje

Sa terminala Otoka polaze slijedeće linije:

- 102. Otoka - Jezero
- 108. Otoka - Dobrinja

Sa terminala Dobrinja polaze slijedeće linije:

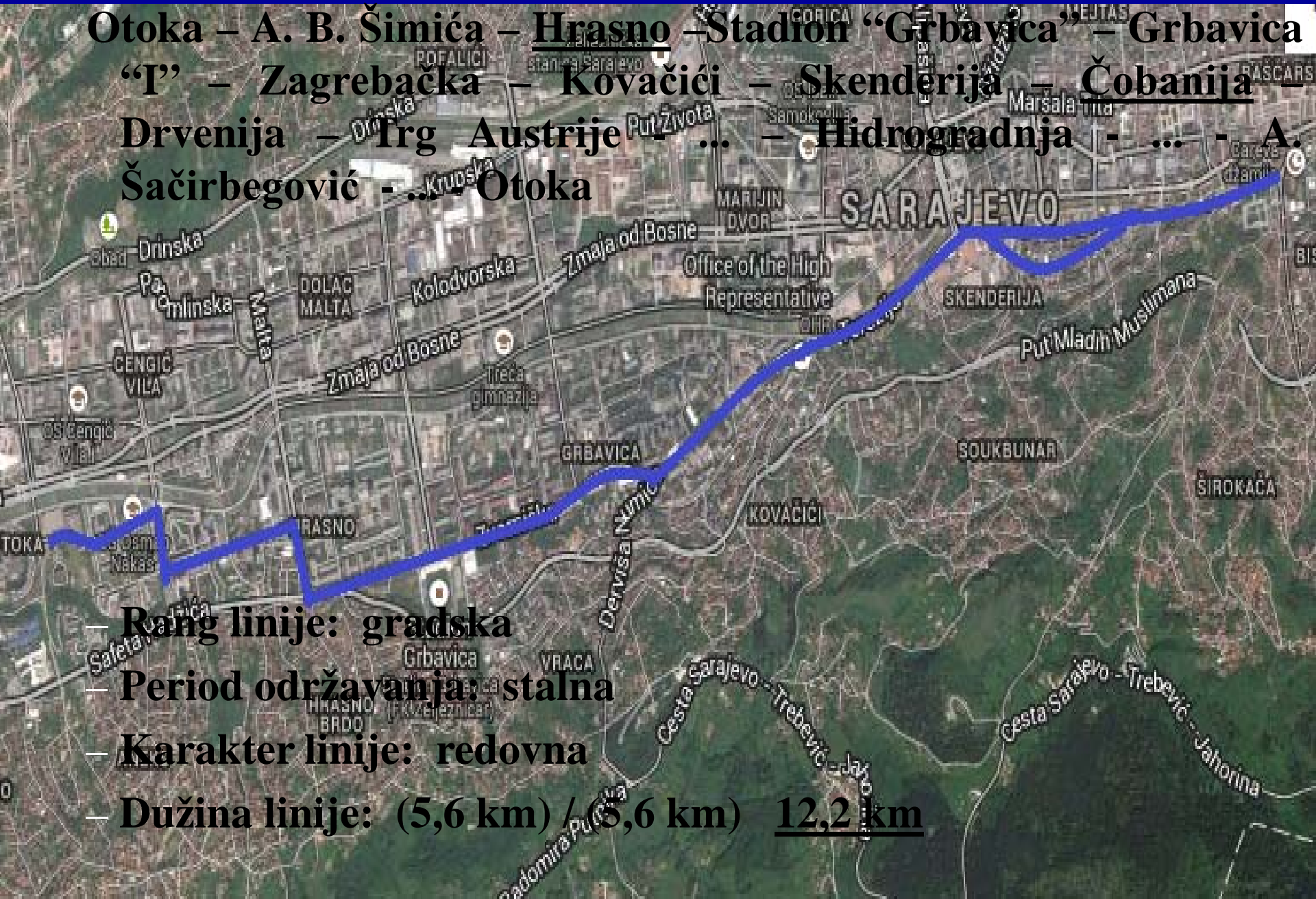
- 107. Dobrinja - Jezero

# Grafički prikaz linija trolejbuskog saobraćaja



# Grafički prikaz trase (itinerer) linije broj 101:

Otoka – A. B. Šimića – Hrasno – Stadion “Grbavica” – Grbavica  
“T” – Zagrebačka – Kovačići – Skenderija – Čobanija  
Drvenija – Irg Austrije ... – Hidrogradnja – ... – A.  
Šaćirbegović - ... - Otoka



- Rang linije: gradska
- Period održavanja: stalna
- Karakter linije: redovna
- Dužina linije: (5,6 km) / (8,6 km) 12,2 km

# Grafički prikaz trase (itinerer) linije broj 103:

Dobrinja - Dobrinja (trafo) - Dobrinja (škola) - Dobrinja "III" -  
"X" transferzala - A. Polje "II" - Mojnilo - Švrakino selo -  
Švrakino selo "I" - Aneks - Hrasno "I" - Stadion "Grbavica" -  
Grbavica "I" - Zagrebačka - Kovačići - Skenderija - Čobanija  
Drvenija - Trg Austrije - ... - Hidrogradnja - ... - Safeta Hadžića - ... -  
A. Polje "I" - ... - Dobrinja

Rang linije: gradska

Period održavanja: stalna

Karakter linije: redovna

Duzina linije: (10,9 km) / (10,9 km) 21,8 km Kozarevići



# Grafički prikaz trase (itinerer) linije broj 104:

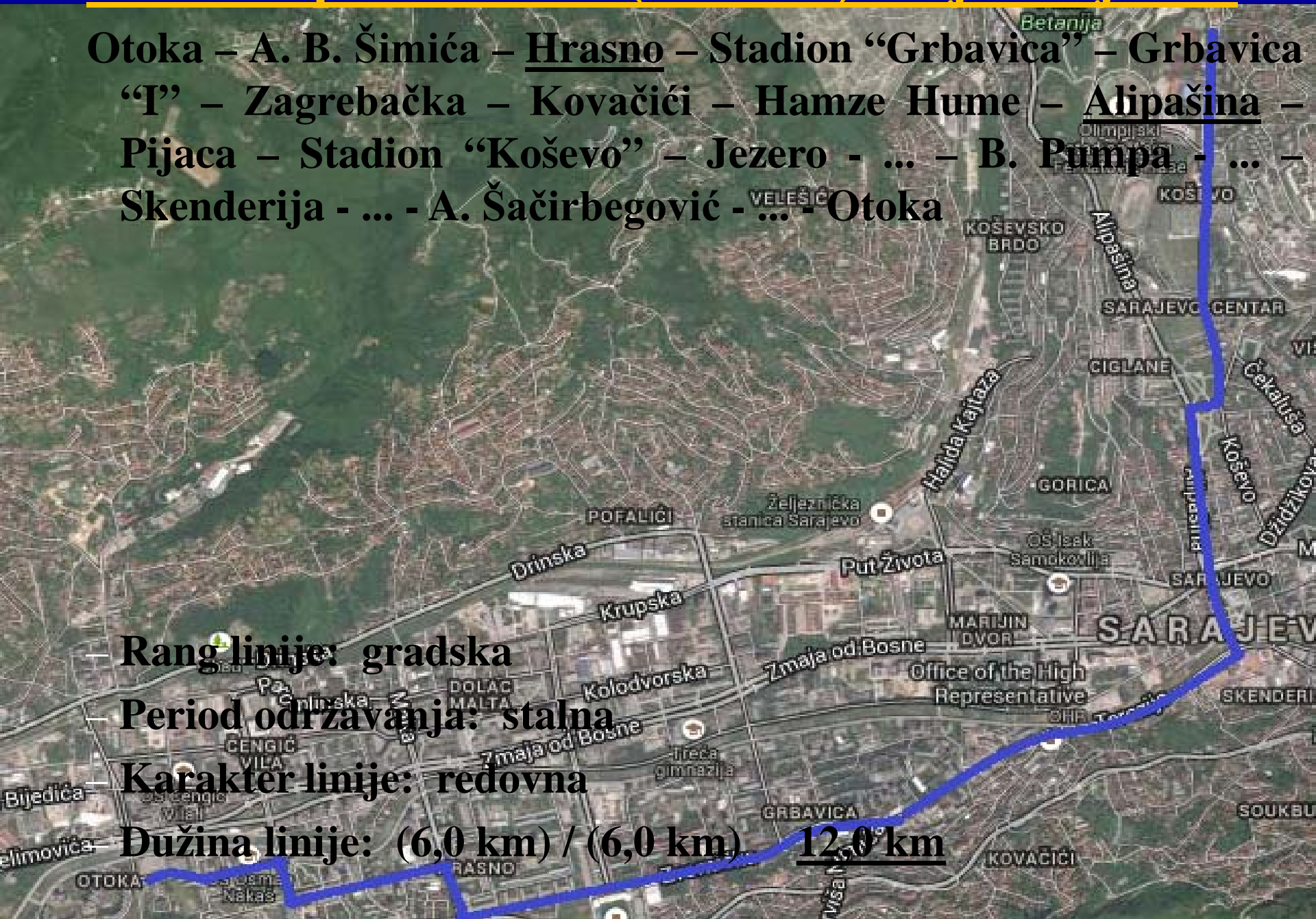
Alipašino polje – Mojmilo – Švrakino selo – Švrakino selo “I” –  
Aneks – Hrasno “I” – Stadion “Grbavica” – Grbavica “I” –  
Zagrebačka – Kovačići – Skenderija – Čobanija – Drvenija – Trg  
Austrije - ... – Hidrogradnja - ... – Safeta Hadžića - ... – A. Polje “I”  
... – Alipašino polje



- Rang linije: gradska
- Period održavanja: stalna
- Karakter linije: redovna
- Dužina linije: (7,8 km) / (7,8 km) 15,6 km

# Grafički prikaz trase (itinerer) linije broj 102:

Otoka – A. B. Šimića – Hrasno – Stadion “Grbavica” – Grbavica  
“T” – Zagrebačka – Kovačići – Hamze Hume – Alipašina –  
Pijaca – Stadion “Koševo” – Jezero - ... – B. Pampa - ... –  
Skenderija - ... - A. Šaćirbegović - ... - Otoka



Rang linije: gradska

Period održavanja: stalna

Karakter linije: redovna

Đužina linije: (6,0 km) / (6,0 km) 12,0 km

# Grafički prikaz trase (itinerer) linije broj 107:

Dobrinja - Dobrinja (trafo) - Dobrinja (škola) – Dobrinja “III” –  
“X” transferzala – A. Polje “II” – Mojmilo – Švrakino selo -  
Švrakino selo “I” – Aneks – Hrasno “I” – Stadion “Grbavica”  
– Grbavica “I” – Zagrebačka – Kovačići – Hamze Hume –  
Alipašina – Pijaca - Stadion “Koševo” – Jezero - ... – B. Pumpa  
- ... – Skenderija - ... – Safeta Hadžića - ... – Alipašini polje “I”  
... - Dobrinja

- Rang linije: gradska
- Period održavanja: stalna
- Karakter linije: redovna
- Dužina linije: (11,3 km) / (11,3 km) 22,6 km



# Grafički prikaz trase (itinerer) linije broj 108:

Otoka – A. B. Šimića – Hrasno – Hrasno "I" – Aneks – Švrakino selo "I" – Švrakino selo – Mojmilo – Alipašino polje transverzala – Dobrinja "III" – Dobrinja (škola) – Dobrinja (trafo) - Dobrinja (okretnica) - ... - Alipašino Polje "I" – Azize Šaćirbegović - ... - Otoka

- Rang linije: gradska
- Period održavanja: stalna
- Karakter linije: redovna
- Dužina linije: (7,4 km) / (7,4 km) 14,8 km

# ***Uvođenje slijedeće linije trolejbuskog saobraćaja:***

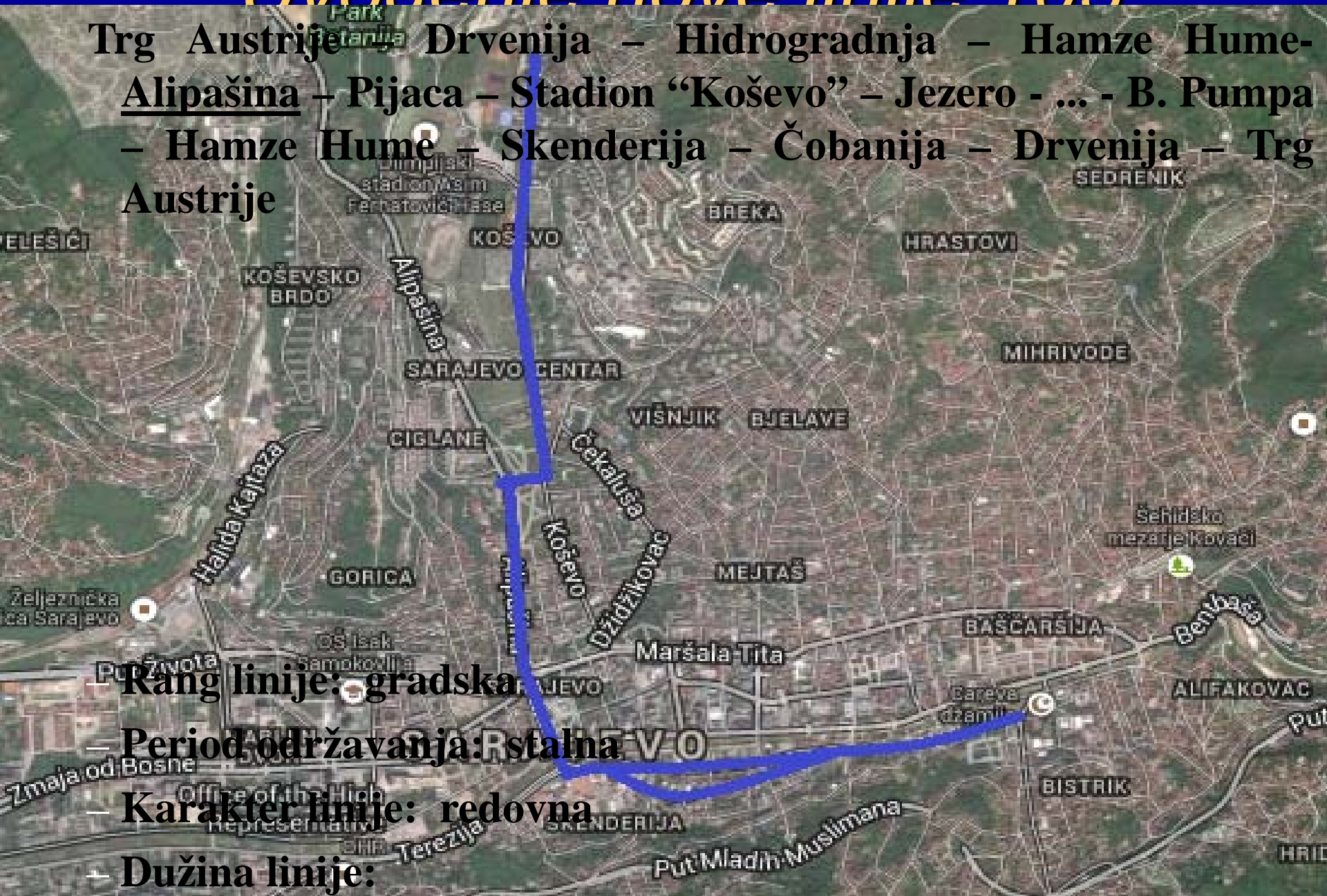
- Sa terminala Trg Austrije linije:  
105. Trg Austrije – Jezero (prijeratno stanje)

Uvođenjem trolejbuske linije Trg Austrije – Jezero: zadovoljavaju se potrebe stanovništva područja naselja: Bašćaršija, Bistrik i Mjedenica da se direktnom linijom stignu do obrazovnih ustanova, sportskih terena, sadržaja za rekreaciju i dr., a stanovništva sa područja naselja: Pionirska dolina, Breka i Koševo da direktnom vožnjom stignu do Bašćaršije.



# Uvodjenje nove linije 105

Trg Austrije – Park Starija Drvenija – Hidrogradnja – Hamze Hume – Alipašina – Pijaca – Stadion “Koševo” – Jezero - ... - B. Pumpa – Hamze Hume – Skenderija – Čobanija – Drvenija – Trg Austrije



- Rang linije: gradska
- Period održavanja: stalna
- Karakter linije: redovna
- Dužina linije:

# *Linije autobuskog saobraćaja*

Sa terminala Ilidža polaze  
slijedeće linije:

27. Ilidža - Hrasnica

27a. Ilidža - Sokolovići

27b. Ilidža - Kovači (Hrasnica)

28. Ilidža – Rakovica – Kobiljača

28e. Ilidža – Vrelo Bosne

30. Ilidža – Hadžići - Drozgometva

32. Ilidža – Butmir - Kotorac

33. Ilidža – Tarčin - Vukovići

43. Ilidža - Osjek

45. Ilidža - Dejčići

46. Ilidža - Vlakovo

49. Ilidža – Otes – Doglodi

Sa terminala Dom Armije polaze slijedeće linije:

14. Dom Armije - Podhrastovi

16. Dom Armije - Bare

16b. Dom Armije - Koševsko Brdo

17. Dom Armije - Breka

17b. Dom Armije - Breka II

Sa terminala Željeznička stanica polaze slijedeće linije:

15. Željeznička stanica - Buća Potok

23. Željeznička stanica - Rajlovac

23a. Željeznička stanica - Reljevo Dom

Sa terminala Sutjeska polaze slijedeće linije:

21. Sutjeska - Vogošća

21b. Sutjeska - Donja Vogošća

22. Sutjeska – Ilijaš – Lješevno

29. Sutjeska - Kamenica

Sa terminala Nedžarići polaze slijedeće linije:

31. Nedžarići - Dobrinja

36. Nedžarići – Naselje Aerodrom

39. Nedžarići - Dobrinja “IV”

## Sa terminala Park polaze slijedeće linije:

20. Park - Jagomir

20b. Park – Šip - Bušća

## Sa terminala Drvenija polaze slijedeće linije:

18. Drevenija - Pofalići

41. Drvenija - Gornji Velešići

41a. Drvenija - Donji Velešići

## Sa terminala Stup polaze slijedeće linije:

22a. Stup - Vogošća

•Stup – Smiljevići

26. Stup – Ahatovići

26a. Stup – Dobroševići

## Sa terminala Otoka polaze slijedeće linije:

15b. Otoka - Buća Potok

23c. Otoka - Boljakov Potok

39b. Otoka – Dobrinja “IV”

## Sa terminala Vijećnica polaze slijedeće linije:

31e. Vijećnica - Dobrinja (komercijala)

200 E. Bašćaršija (Bezistan) - Međunarodni aerodrom Sarajevo

## Sa terminala Vogošća polaze slijedeće linije:

35b. Vogošća – Čevljanovići

## Sa ostalih terminala polaze slijedeće linije:

44. Franje Račkog – Bjelašnica

35b. Garež – Dejčići

**Sa Autobuske stanice polaze slijedeće linije:**

203. Autobuska stanica – Raštelica

201. Autobuska stanica – Ilijaš

202. Autobuska stanica – Kamenica

**Sa terminala Ilijaš polaze slijedeće linije:**

220. Ilijaš – Bioča

221. Ilijaš – Misoča

222. Ilijaš – Srednje

223. Ilijaš – Kamenica (Crna rijeka)

226. Ilijaš - Popovića

**Sa terminala Srednje polaze slijedeće linije:**

224. Srednje – Kamenica (Crna rijeka)

225. Srednje – Sokolina

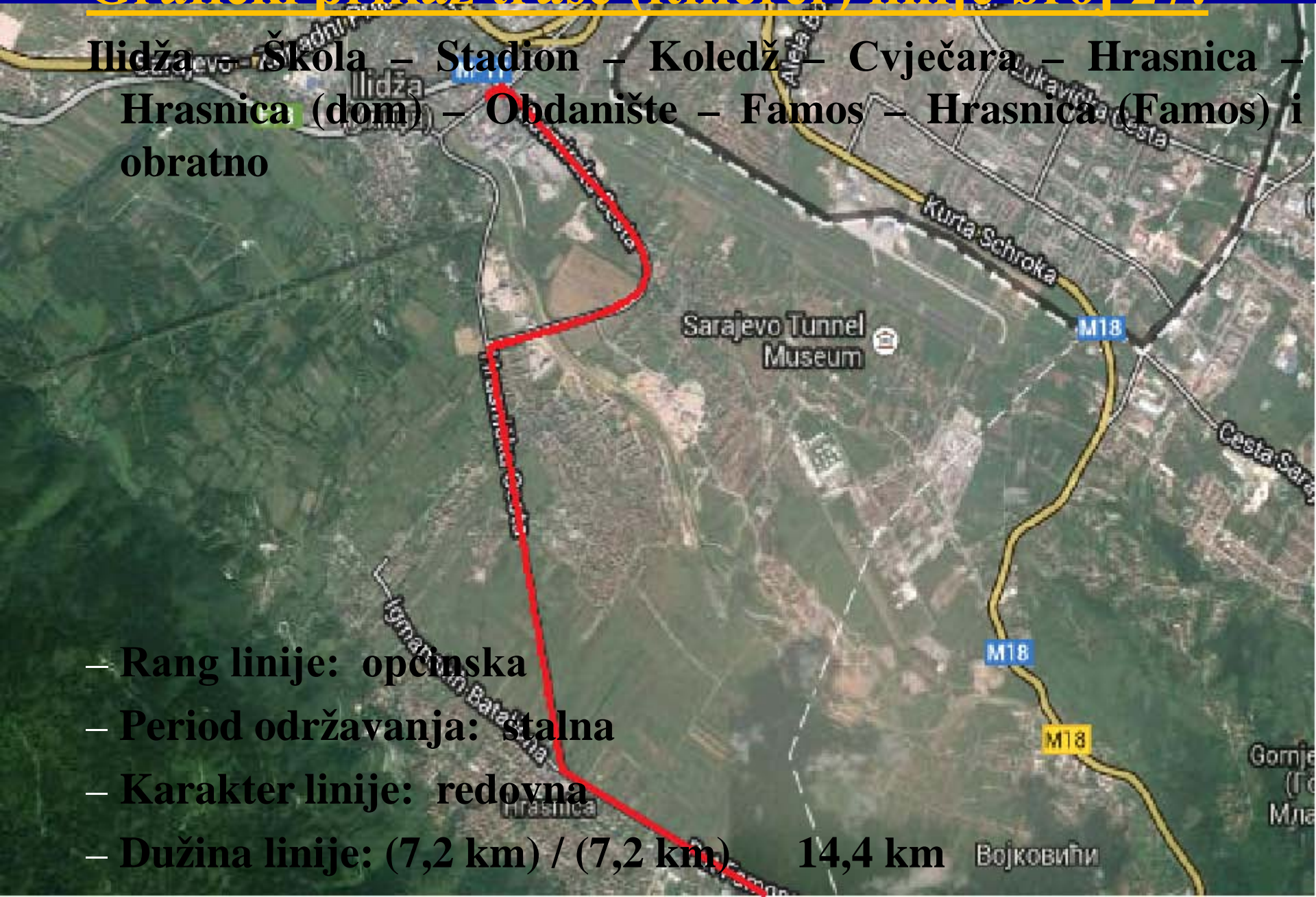
227. Srednje – Dragoradi



# Grafički prikaz trase (itinerer) linije broj 27:

Ilidža – Škola – Stadion – Koledž – Cvječara – Hrasnica –  
Hrasnica (dom) – Obdanište – Famos – Hrasnica (Famos) i  
obratno

- Rang linije: općinska
- Period održavanja: stalna
- Karakter linije: redovna
- Dužina linije: (7,2 km) / (7,2 km) 14,4 km



# Grafički prikaz trase (itinerer) linije broj 27a:

Ilidža – Škola – Stadion – Koledž – Sokolovići – H. Riđanovića –  
H. Doze – Bjelašnička – Sokolovići kolonija i obratno

- Rang linije: općinska
- Period održavanja: stalna
- Karakter linije: redovna
- Dužina linije: (4,6 km) / (4,6 km) 9,2 km





# Grafički prikaz trase (itinerer) linije broj 27b:

Ilidža – Sokolovići - Stojčevac R – Kovači – Stari drum – Ogrijev  
- Hrasnica i obratno

- Rang linije: općinska
- Period održavanja: stalna
- Karakter linije: redovna
- Dužina linije: (5,1 km) / (5,1 km)      10,2 km





# Grafički prikaz trase (itinerer) linije broj 28:

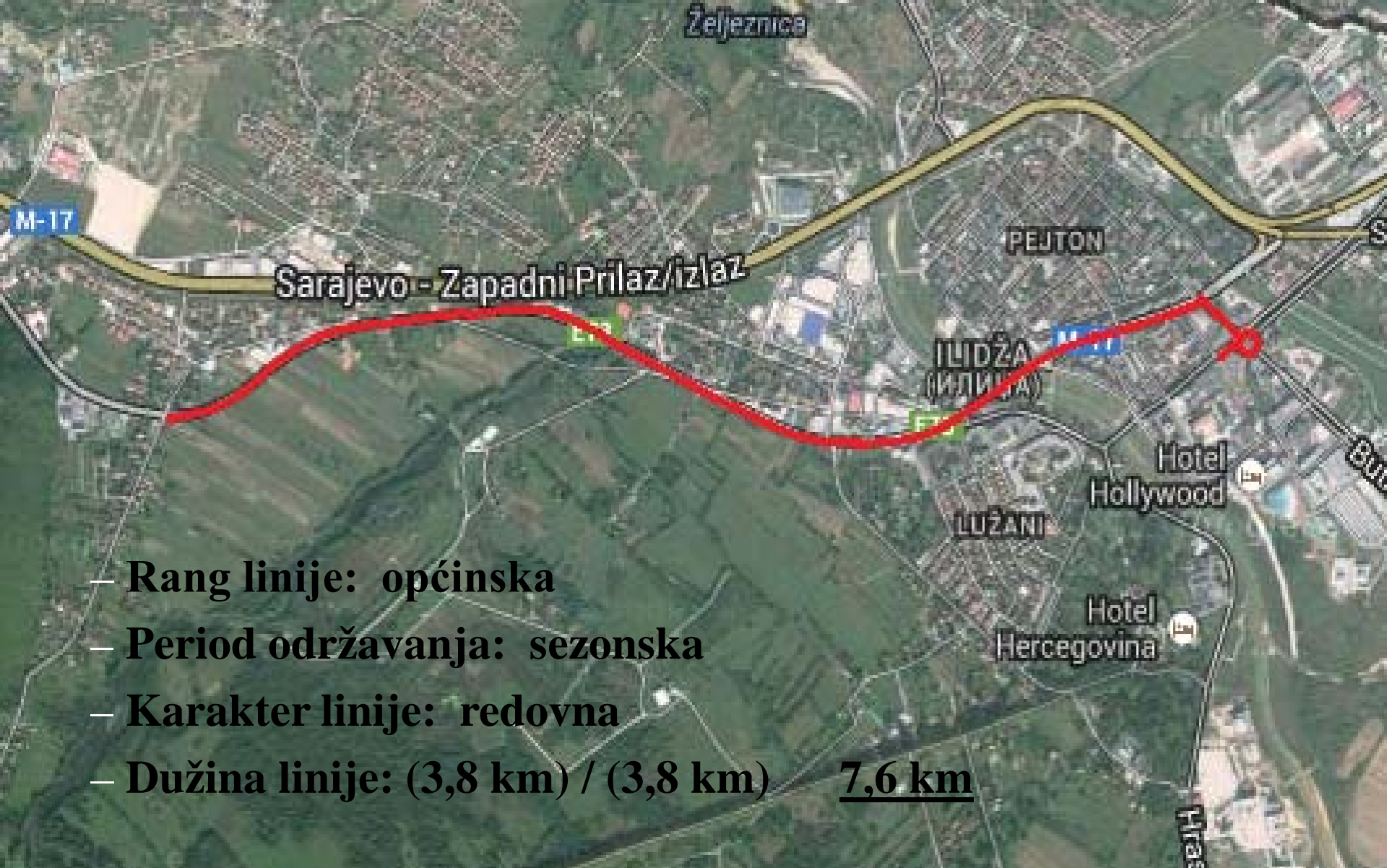
Ilidža - Vreoca - Plandište - Vrelo Bosne - Sarajevo putevi -  
Blažuj - Mostarsko raskršće - Svjetlost - Gladno pole  
Ciglane - Šamin gaj - Rakovica - Kobiljača "T" - Škola  
Kobiljača i obratno

- Rang linije: općinska
- Period održavanja: stalna
- Karakter linije: redovna
- Dužina linije: (14,0 km) / (14,0 km) 28,0 km



# Grafički prikaz trase (itinerer) linije broj 28e:

Ilidža – Plandište – Vrelo "Bosne" R – Vrelo Bosne i obratno



- Rang linije: općinska
- Period održavanja: sezonska
- Karakter linije: redovna
- Dužina linije: (3,8 km) / (3,8 km)     7,6 km



# Grafički prikaz trase (itinerer) linije broj 30:

Tulica – Ilidža – Vreoca – Plandište – Vrelo Bosne – Sarajevo putevi –  
Blažuj – Mostarsko raskr. - Šunji – Binježevo – Donji Hadžići  
– Pilana – Hadžići – Grivići – D. Drozgometva . Drozgometva i  
obratno



- Rang linije: kantonalna
- Period održavanja: stalna
- Karakter linije: redovna
- Dužina linije: (15,0 km) / (15,0 km)     30,0 km

# Grafički prikaz trase (itinerer) linije broj 32:

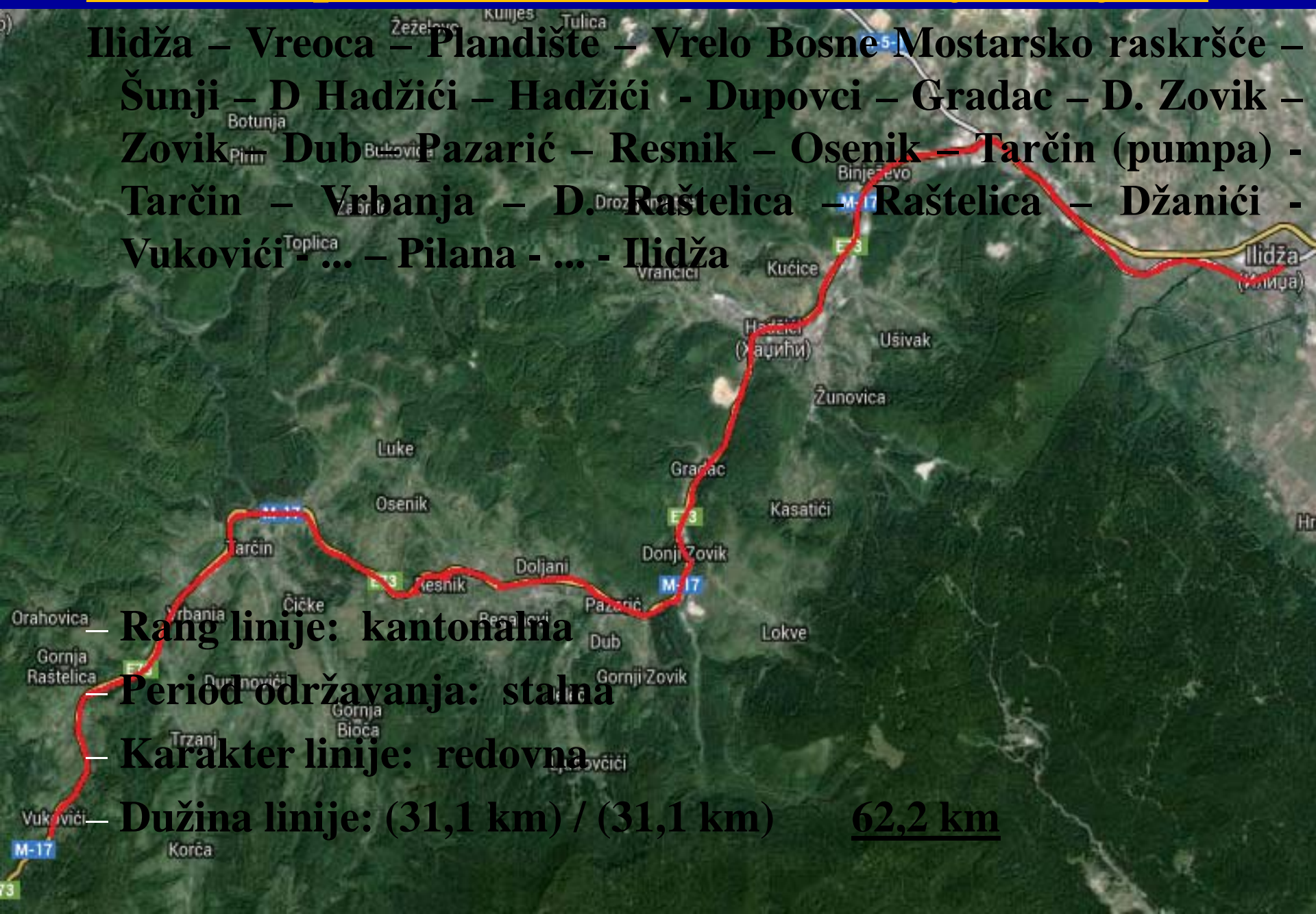
Ilidža – Butmir MZ – Butmir "II" (okretnica) – Butmir (okretnica) – D. Kotorac – Kotorac (okretnica) i obratno



- Rang linije: općinska
- Period održavanja: stalna
- Karakter linije: redovna
- Dužina linije: (4,1 km) / (4,1 km) **8,2 km**

# Grafički prikaz trase (itinerer) linije broj 33:

Ilidža – Vreoca – Plandište – Vrelo Bosne – Mostarsko raskršće – Šunji – D. Hadžići – Hadžići - Dupovci – Gradac – D. Zovik – Zovik – Dub – Pazarić – Resnik – Osenik – Tarčin (pumpa) - Tarčin – Vrbanja – D. Raštelica – Raštelica – Džanići - Vukovići - ... – Pilana - ... - Ilidža



- Rang linije: kantonalna
- Period održavanja: stalna
- Karakter linije: redovna
- Dužina linije: (31,1 km) / (31,1 km)      62,2 km



# Grafički prikaz trase (itinerer) linije broj 43:

Ilidža Vreoca – Plandište – Vrelo Bosne – Akva – Raskr. R. Ahm.  
- Mratnjača – Mratnjača br. 35 – Mekote br. 74 – Mekote br.  
28 – D. Filipovića – Osijek – Hendekuša – Hendekuša "II" –  
Hendekuša (okretnica) i obratno

– Rang linije: općinska

– Period održavanja: stalna

– Karakter linije: redovna

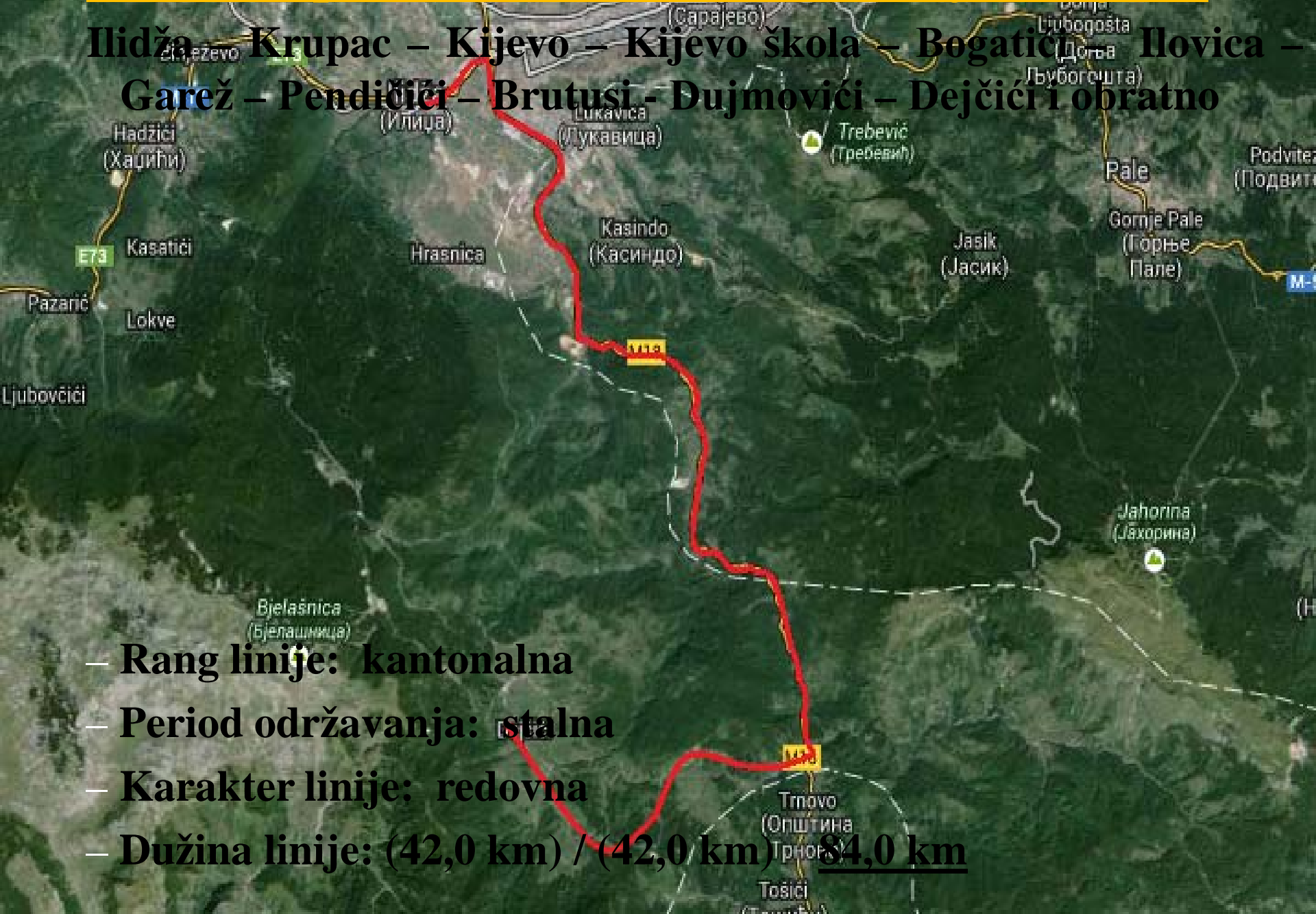
– Dužina linije: (9,5 km) / (9,5 km) 19,0 km





# Grafički prikaz trase (itinerer) linije broj 45:

Podžar – Krupac – Kijevo – Kijevo škola – Bogatići – Povica –  
Garež – Pendići – Brutusi – Dujmovići – Dejčići i obratno

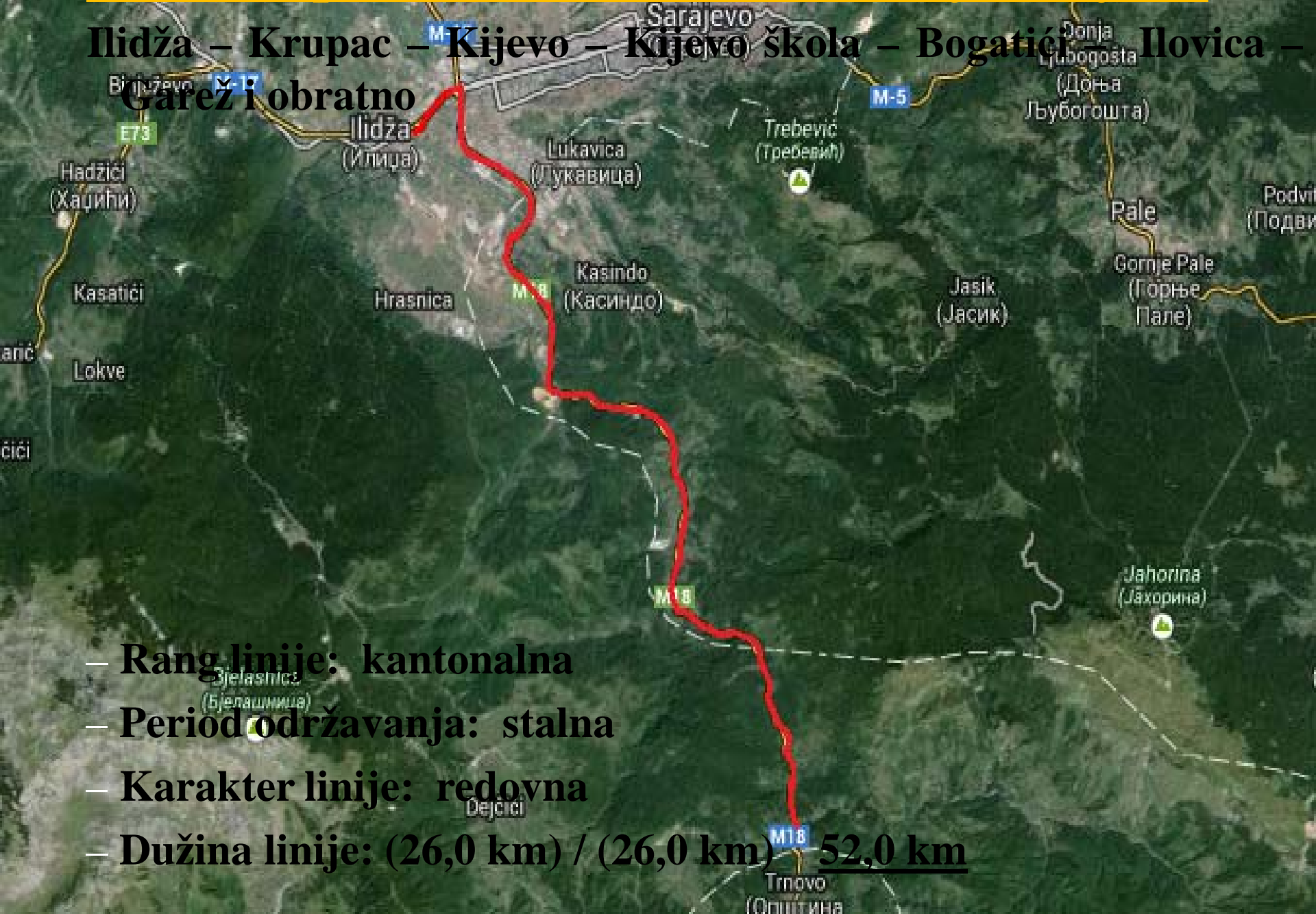


- Rang linije: kantonalna
- Period održavanja: stalna
- Karakter linije: redovna
- Dužina linije: (42,0 km) / (42,0 km) 84,0 km

# Grafički prikaz trase (itinerer) linije broj 45:

Ilidža – Krupac – Kijevo – Kijevo škola – Bogatići – Plovača –

Garež i obratno



- Rang linije: kantonalna
- Period održavanja: stalna
- Karakter linije: redovna
- Dužina linije: (26,0 km) / (26,0 km) 52,0 km

# Grafički prikaz trase (itinerer) linije broj 46:

Ilidža – Vreoca – Plandište – Vrelo Bosne – Blažuj –  
Energopetrol – Dalas – Klesar – Vlakovo i obratno



- Rang linije: općinska
- Period održavanja: stalna
- Karakter linije: redovna
- Dužina linije: (8,2 km) / (8,2 km) 16,4 km

# Grafički prikaz trase (itinerer) linije broj 49:

Ilidža – Pejton – Barska – V. Kljajića – MZ – Otes "2" – Otes (okretnoica) – Bare – Bare (škola) – Bare "II" – Doglodi (okretnica) – Doglodi "I" - ... - Trg Oteškog bataljona - ... - Ilidža

– Rang linije: općinska

– Period održavanja: stalna

– Karakter linije: redovna

Sarajevo - Zapadni Prilaz/Izlaz

– Dužina linije: (5,0 km) / (5,0 km) 10,0 km





# Grafički prikaz trase (itinerer) linije broj 14:

Dom Armije – Pozorište – Alipašina – Medicinski fakultet – Bolnica "Koševo" – Višnjik – Studentski dom – Pothrastovi - ... - Park Pošta – Dom Armije



– Rang linije: gradska

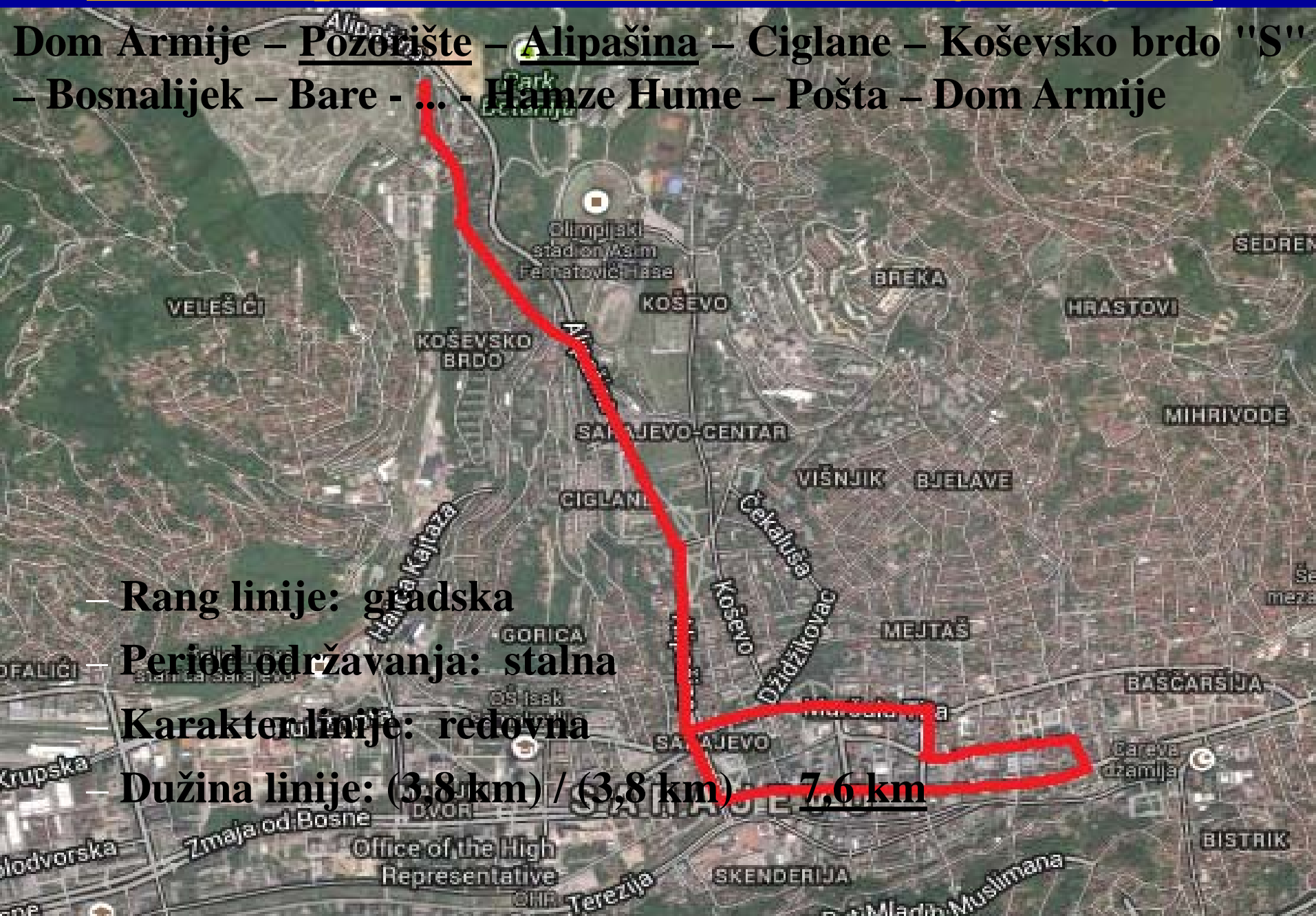
– Period održavanja: stalna

– Karakter linije: redovna

– Dužina linije: (3,5 km) / (3,5 km) = 7,0 km

# Grafički prikaz trase (itinerer) linije broj 16:

Dom Armije – Požorište – Alipašina – Ciglane – Koševsko brdo "S"  
– Bosnalijek – Bare - ... - Hamze Hume – Pošta – Dom Armije



– Rang linije: gradska

– Period održavanja: stalna

– Karakter linije: redovna

– Dužina linije: (3,8 km) / (3,8 km) — 7,6 km

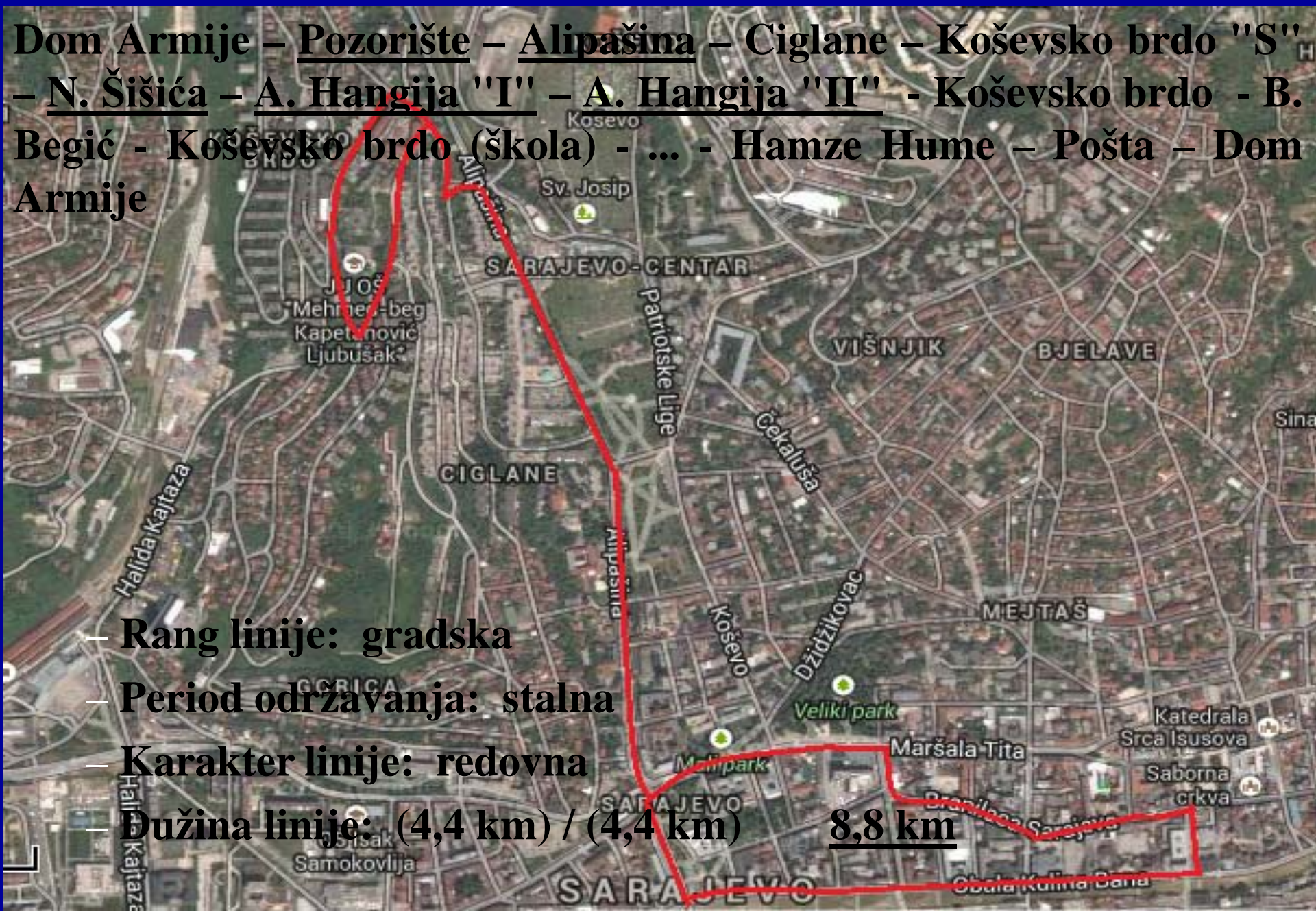


# Grafički prikaz trase (itinerer) linije broj 16b:

Dom Armije – Pozorište – Alipašina – Ciglane – Koševsko brdo "S"  
– N. Šišića – A. Hangađa "I" – A. Hangađa "II" - Koševsko brdo - B.  
Begić - Koševsko brdo (škola) - ... - Hamze Hume – Pošta – Dom  
Armije

- Rang linije: gradska
- Period održavanja: stalna
- Karakter linije: redovna
- Dužina linije: (4,4 km) / (4,4 km)

8,8 km





# Grafički prikaz trase (itinerer) linije broj 17:

**Dom Armije – Pozorište – Alipašina – Medicinski fakultet –  
Bolnica "Koševo" – Ortopedija – A. Ferhatovića – Breka - ... -  
Park – Pošta – Dom Armije**



– Rang linije: gradska

– Period održavanja: stalna

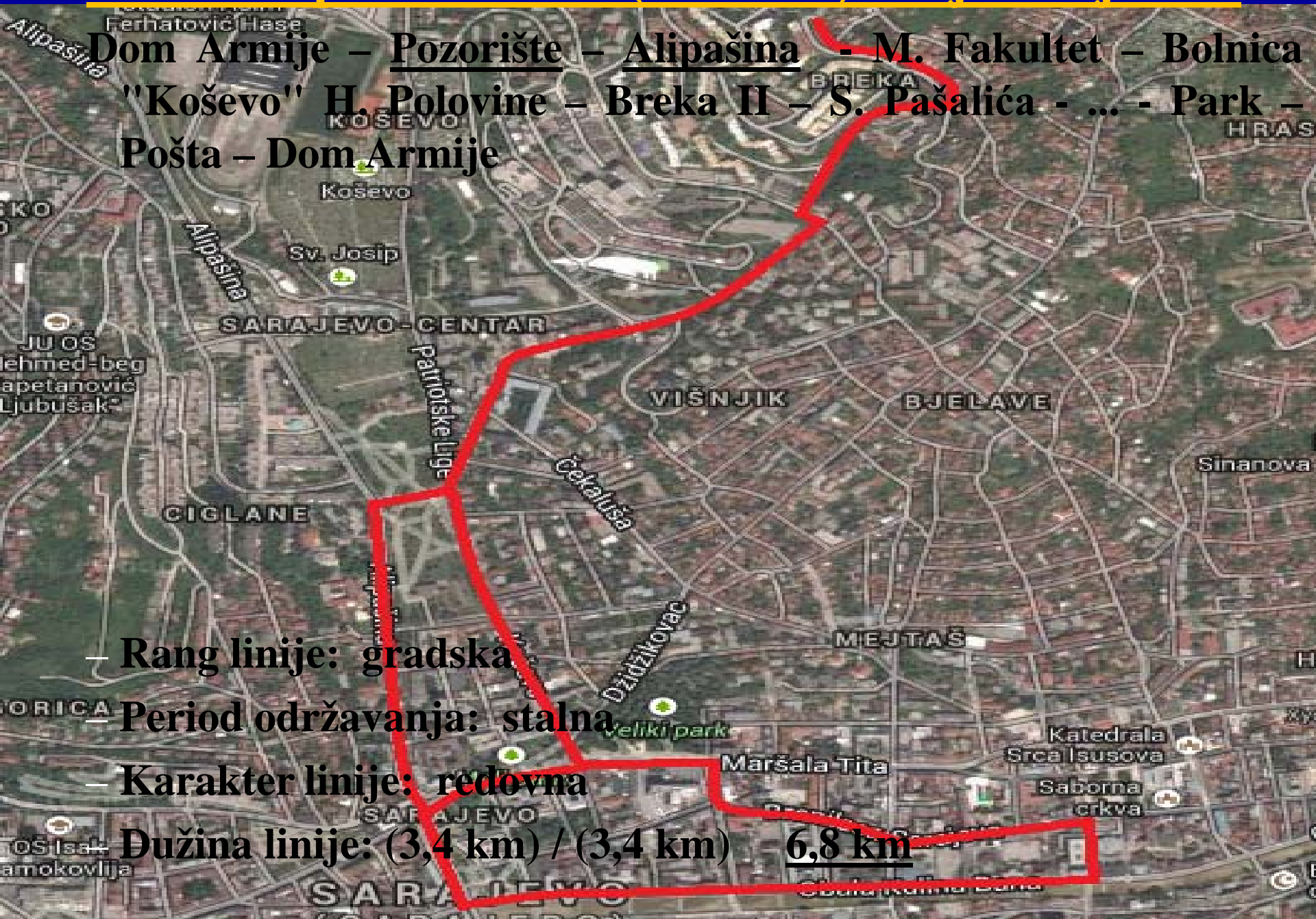
– Karakter linije: redovna

– Dužina linije: (3,4 km) / (3,4 km) **6,8 km**



# Grafički prikaz trase (itinerer) linije broj 17b:

Dom Armije – Pozorište – Alipašina – M. Fakultet – Bolnica  
"Koševo" H. Polovine – Breka II – S. Pašalića - ... - Park –  
Pošta – Dom Armije



- Rang linije: gradska
- Period održavanja: stalna
- Karakter linije: redovna

– Dužina linije: (3,4 km) / (3,4 km) 6,8 km



# Grafički prikaz trase (itinerer) linije broj 15:

Željeznička stanica – Ekonomska škola – Fabrika duhana – Drinska – Nadvožnjak – Buća potok – Zrak – Odžakovići – Stara okretnica – Vidikovac – Adema Buće “1” – Adema Buće “2” – vaga – Deponija – Buća potok i obratno

- Rang linije: gradska
- Period održavanja: stalna
- Karakter linije: redovna
- Dužina linije: (8,4 km) / (8,4 km) 16,8 km





# Grafički prikaz trase (itinerer) linije broj 23:

Željeznička stanica – Ekonomska škola – Fabrika duhana – Drinska – Nadvožnjak – Buća rampa – Safeta Zajke – Alipašin most – Klesar – Boljakov potok – GR Bosna – Elektrotehna – Briješće “1” – Briješće “2” – Kolonija – Rajlovac i obratno

- Rang linije: gradska
- Period održavanja: stalna
- Karakter linije: redovna
- Dužina linije: (9,2 km) / (9,2 km) 18,4 km

# Grafički prikaz trase (itinerer) linije broj 23a:

Željeznička stanica – Ekonomska škola – Fabrika duhana –  
Drinska – Nadvožnjak – Buća rampa – Safeta Zajke – Dolačka  
– Klesar – Boljakov potok – GR Bosna – Elektrotehna –  
Briješće “1” – Briješće “2” – Kolonija – Rajlovac – Pilana –  
Distributivni centar – Reljevo dom i obratno

– Rang linije: gradska

– Period održavanja: stalna

– Karakter linije: redovna

– Dužina linije: (11,0 km) / (11,0 km) 22,0 km





# Grafički prikaz trase (itinerer) linije broj 21:

Sutjeska - Ciglane - Stadion - Bare - Šip - Kobilja glava -  
Gornji Hotonj - Donji Hotonj - Barice - Jošanica - TAS -  
Biokovo - Vogošća i obratno

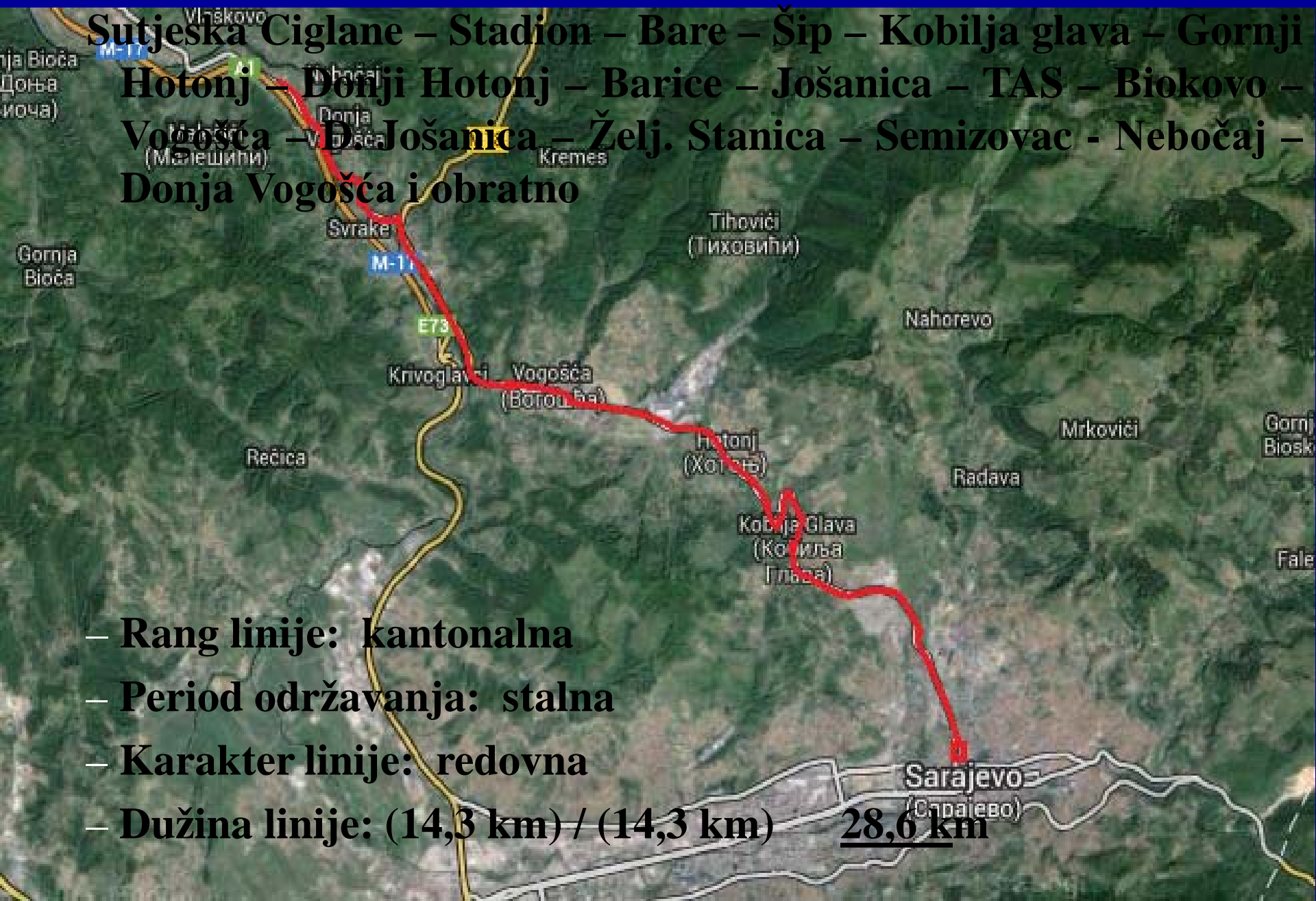
- Rang linije: kantonalna
- Period održavanja: stalna
- Karakter linije: redovna
- Dužina linije: (9,0 km) / (9,0 km)

**18,0 km**



# Grafički prikaz trase (itinerer) linije broj 21b:

Sutjeska Ciglane – Stadion – Bare – Šip – Kobilja glava – Gornji Hotonj – Donji Hotonj – Barice – Jošanica – TAS – Biokovo – Vogošća – D. Jošanica – Želj. Stanica – Semizovac - Nebočaj – Donja Vogošća i obratno



- Rang linije: kantonalna
- Period održavanja: stalna
- Karakter linije: redovna
- Dužina linije: (14,3 km) / (14,3 km) 28,6 km



# Grafički prikaz trase (itinerer) linije broj 22:

**Sutjeska – Ciglane – Stadion – Barice – Šip – Kobilja glava –  
Gornji Hotonj – Donji Hotonj – Barice – Jošanica – TAS –  
Biokovo – Vogošća – D. Jošanica – Želje Stanica – Semizovac –  
Nebočaj – D. Vogošća – Malešići – Malešići most – Stari Ilijaš –  
Ilijaš (policija) – Ilijaš – Pekara – Podlugovi – Ljubinići – Stari  
drum – Lješevo i obratno**

– Rang linije: kantonalna

– Period održavanja: stalna

– Karakter linije: redovna

– Dužina linije: (25,1 km) / (25,1 km) **50,2 km**





# Grafički prikaz trase (itinerer) linije broj 29:

Sutjeska – Ciglane – Stadion – Kamenica – Bare – Kobilja glava – Gornji Hotonj – Donji Hotonj – Jošanica - TAS – Vogošća – Semizovac – Podgora – Kamenica – Ljubina – Srednje – Čevljanovići – Nišići - Polje – Kamenica i obratno

- Rang linije: kantonalna
- Period održavanja: stalna
- Karakter linije: redovna
- Dužina linije: (42,0 km) / (42,0 km) **84,0 km**



# Grafički prikaz trase (itinerer) linije broj 31:

Nedarići – Vojničko polje – Mojmiilo – Dobrinja “V” – Dobrinja “III” – Dobrinja (Trafo) i obratno



**Rang linije: općinska**

**Period održavanja: stalna**

**Karakter linije: redovna**

**Dužina linije: (3,0 km) / (3,0 km) 6,0 km**

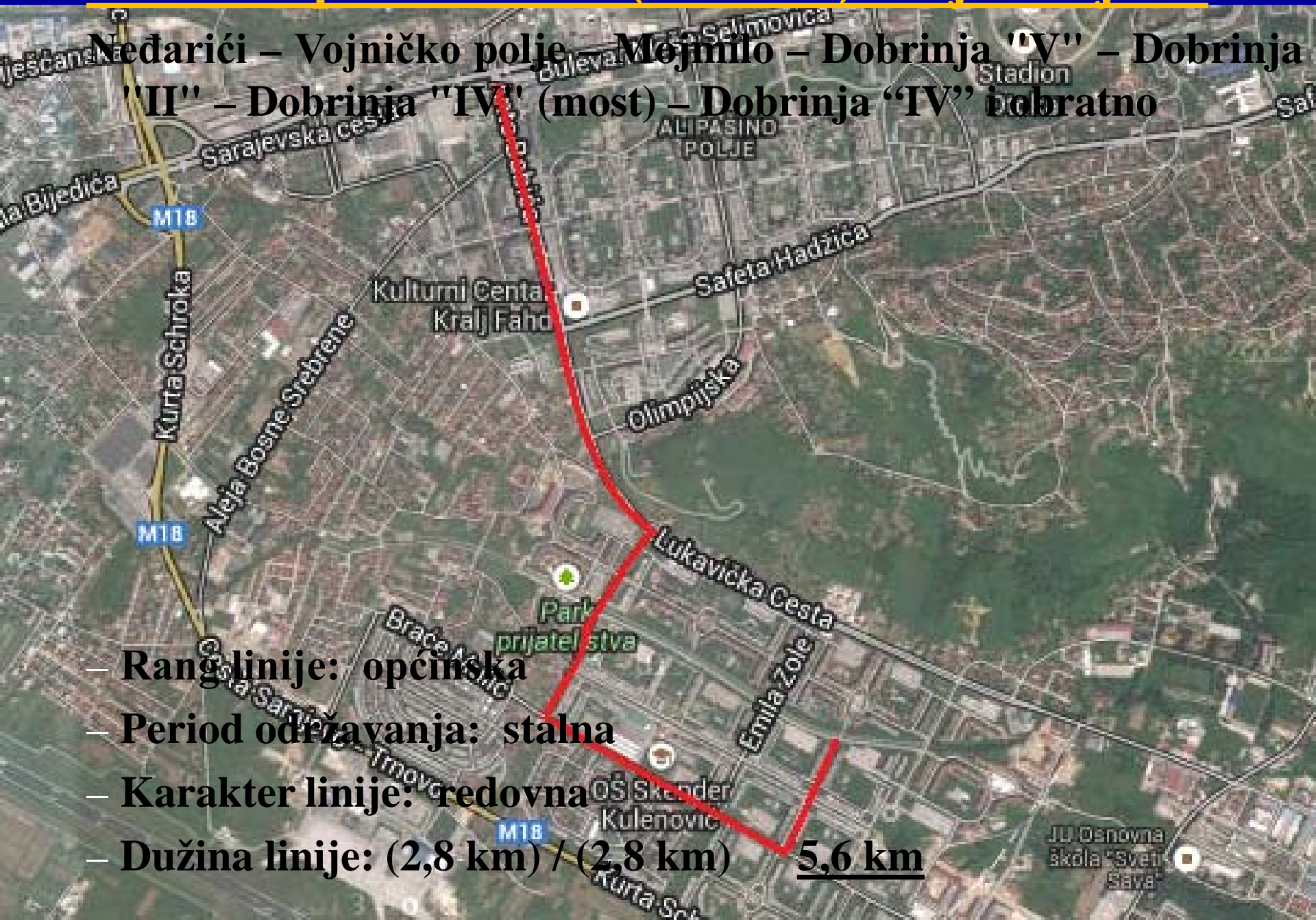
JU Osnovna škola "Sveti Sava"



# Grafički prikaz trase (itinerer) linije broj 39:

Neđarići – Vojničko polje – Mejišilo – Dobrinja "V" – Dobrinja "II" – Dobrinja "IV" (most) – Dobrinja "IV" i obratno

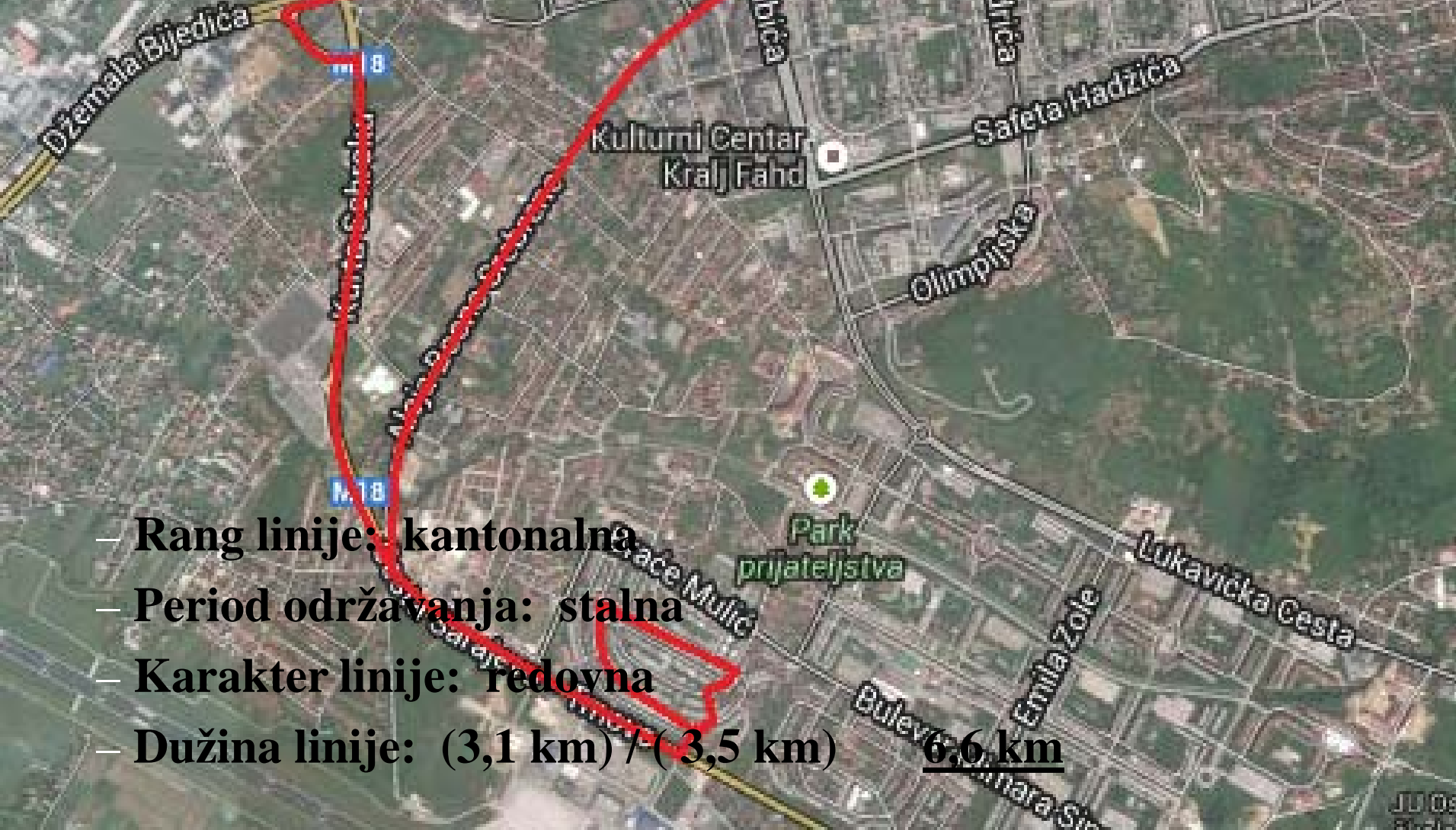
- Rang linije: općinska
- Period održavanja: stalna
- Karakter linije: redovna
- Dužina linije: (2,8 km) / (2,8 km) 5,6 km





# Grafički prikaz trase (itinerer) linije broj 36:

Nedarići – Dom staraca – Raskršće – Aerodrom – Nedarići selo –  
Nedarići MZ – Aerodromsko naselje - ... - Stup – Oslobodenje –  
Nedarići



- Rang linije: **kantonalna**
- Period održavanja: **stalna**
- Karakter linije: **redovna**
- Dužina linije: (3,1 km) /-( 3,5 km) **6.6 km**

# Grafički prikaz trase (itinerer) linije broj 20:

Park – Ciglane – Stadion “Koševo” – Jezero – Brekin potok – D. Jagomir - Jagomir i obratno

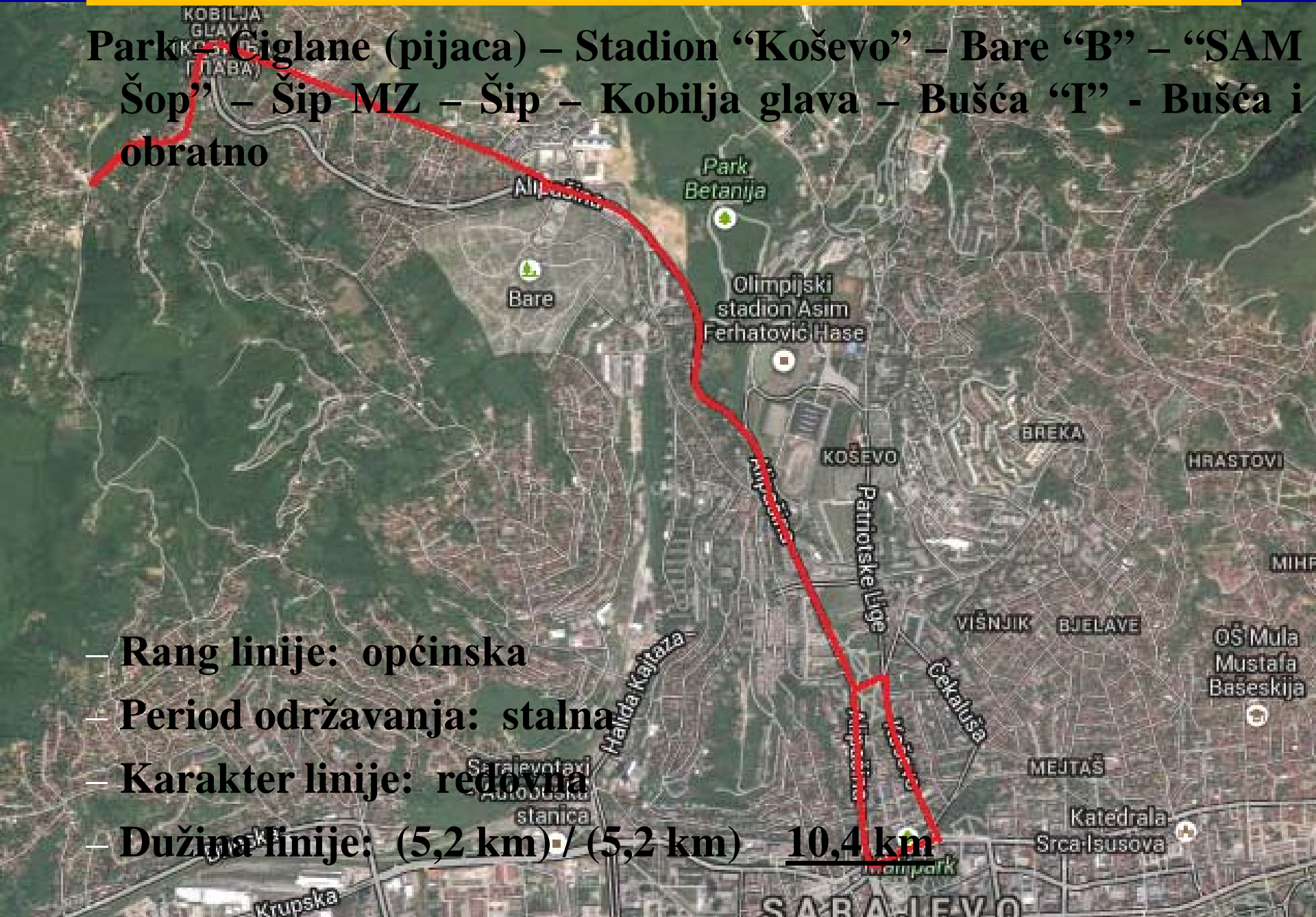
- Rang linije: općinska
- Period održavanja: stalna
- Karakter linije: redovna
- Dužina linije: (3,8 km) / (3,8 km) 7,6 km



# Grafički prikaz trase (itinerer) linije broj 20b:

Park Ciglane (pijaca) – Stadion “Koševo” – Bare “B” – “SAM Šop” – Šip MZ – Šip – Kobilja glava – Bušća “I” - Bušća i obratno

- Rang linije: općinska
- Period održavanja: stalna
- Karakter linije: redovna
- Dužina linije: (5,2 km) / (5,2 km) 10,4 km





# Grafički prikaz trase (itinerer) linije broj 18:

Drvenija – Hidrogradnja - Skenderija – Kovačići – Grbavica “1”  
– Ekonomska škola – Fabrika duhana – Vranica – Humska –  
Donji Pofalići - Pofalići - ... – Čobanija - Drvenija

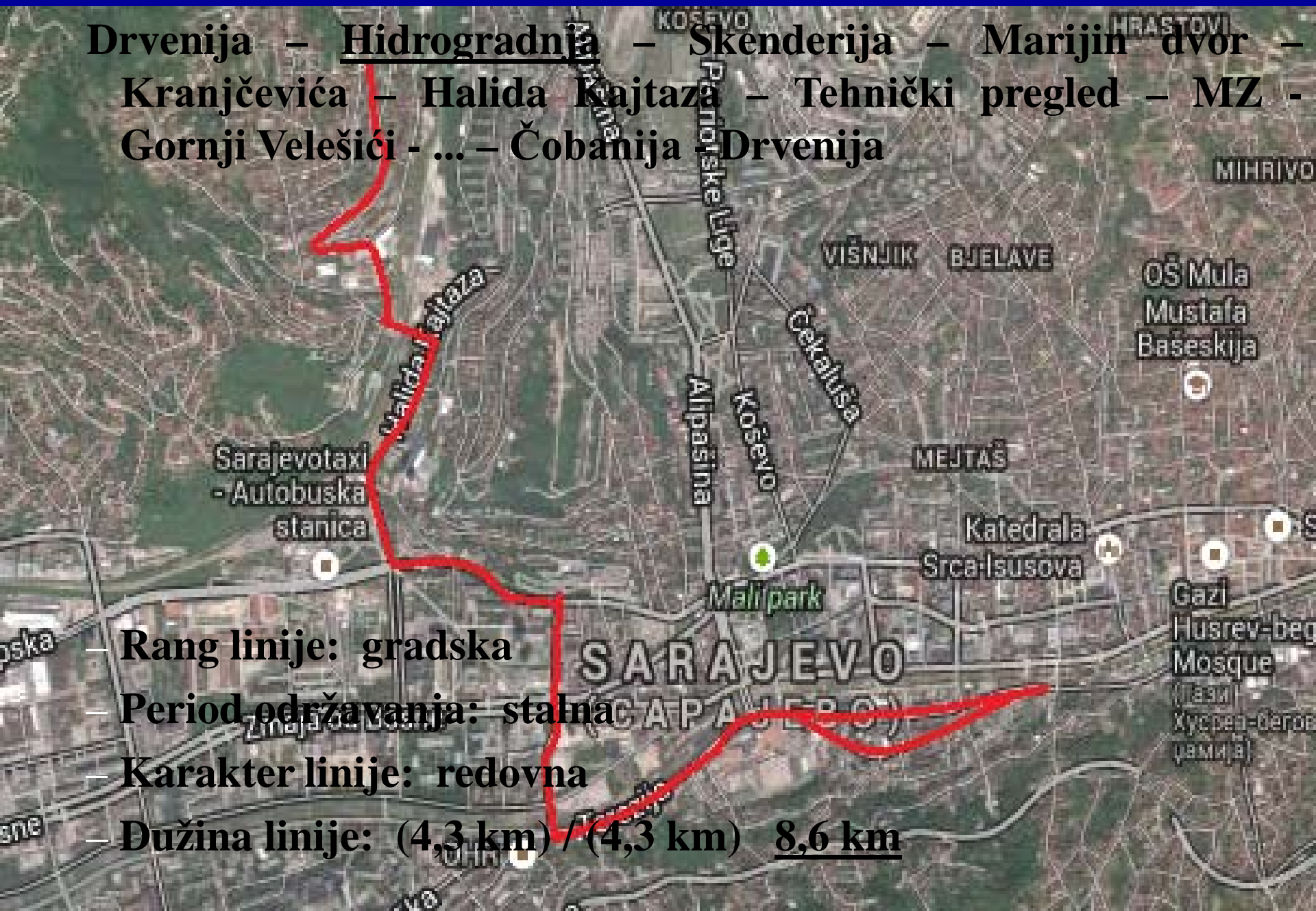


- Rang linije: **gradska**
- Period održavanja: **stalna**
- Karakter linije: **redovna**
- Dužina linije: **(5,4 km) / (5,4 km)    10,8 km**



# Grafički prikaz trase (itinerer) linije broj 41:

Drvenija – Hidrogradnja – Skenderija – Marijin dvor –  
Kranjčevića – Halida Kajtaza – Tehnički pregled – MZ –  
Gornji Velešići - ... – Čobanija – Drvenija



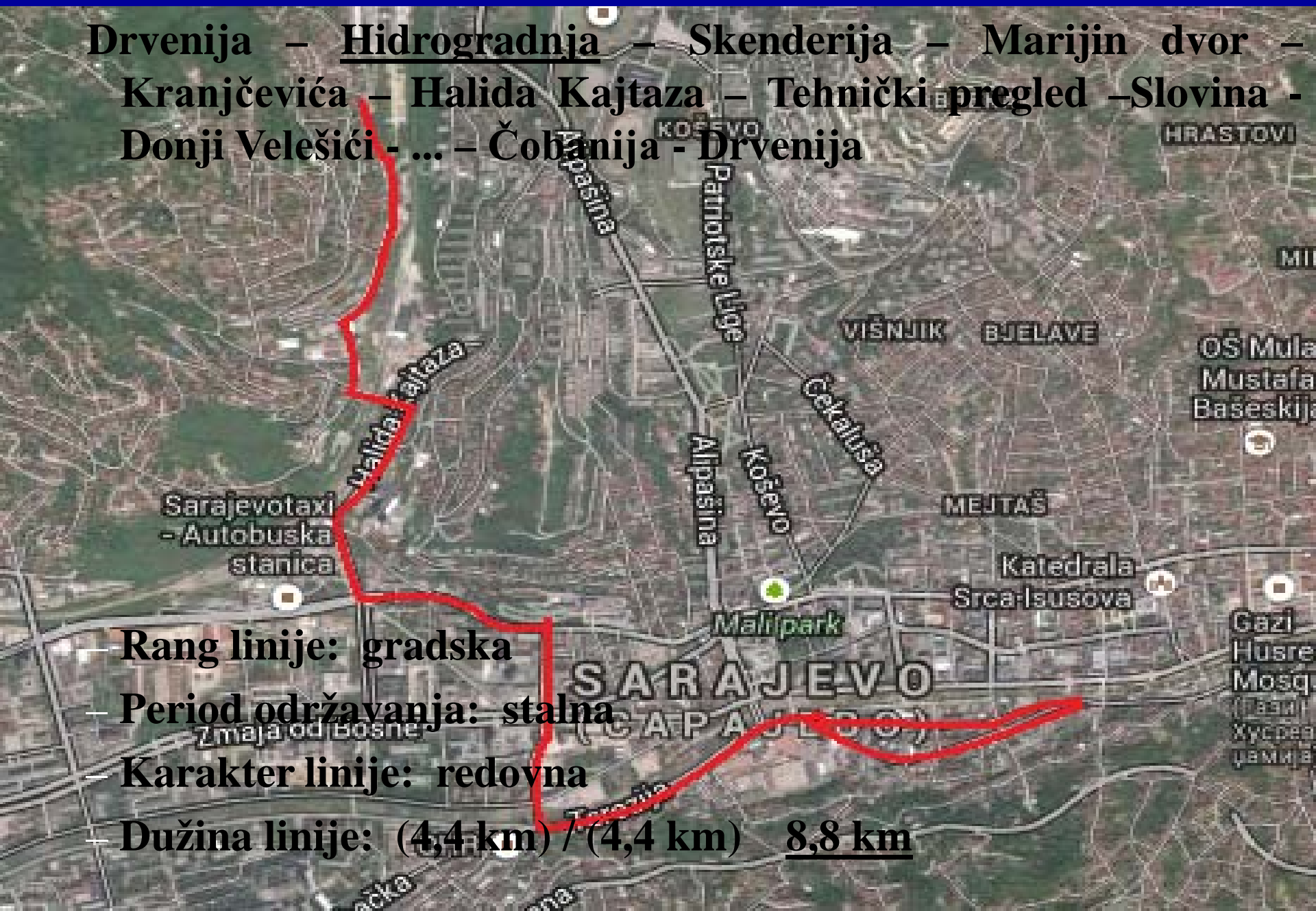
- Rang linije: gradska
- Period održavanja: stalna
- Karakter linije: redovna
- Dužina linije: (4,3 km) / (4,3 km) 8,6 km



# Grafički prikaz trase (itinerer) linije broj 41a:

Drvenija – Hidrogradnja – Skenderija – Marijin dvor –  
Kranjčevića – Halida Kajtaza – Tehnički pregled – Slovina –  
Donji Velešići - ... – Čobanija - Drvenija

- Rang linije: gradska
- Period održavanja: stalna
- Karakter linije: redovna
- Dužina linije: (4,4 km) / (4,4 km) 8,8 km



# Grafički prikaz trase (itinerer) linije broj 22a:

Stup - Bačići – Kolonija – Rajlovac – Zabrdje – Reljevo dvor –  
Krivoglavci – Vogošća i obratno

- Rang linije: kantonalna
- Period održavanja: stalna
- Karakter linije: redovna
- Dužina linije: (11,8 km) / (11,8 km) 23,6 km





# Grafički prikaz trase (itinerer) linije broj 24:

Stup – Bačići – Briješće – Kolonija – Rajlovac – Zabrdje “I” – Zabrdje “II” – Zabrdje “III” – Smiljevići “I” – Smiljevići (okretnica) i obratno

- Rang linije: kantonalna
- Period održavanja: stalna
- Karakter linije: redovna
- Dužina linije: (7,0 km) / (7,0 km) **14,0 km**





# Grafički prikaz trase (itinerer) linije broj 26:

Stup – Stup (centar) – Azići – Bare (škola) – Bare “2” – Doglodi – Bojnik – D. Dobroševići – Dobroševići – Ahatovići “1” – Ahatovići – Strana – G. Ahatovići i obratno

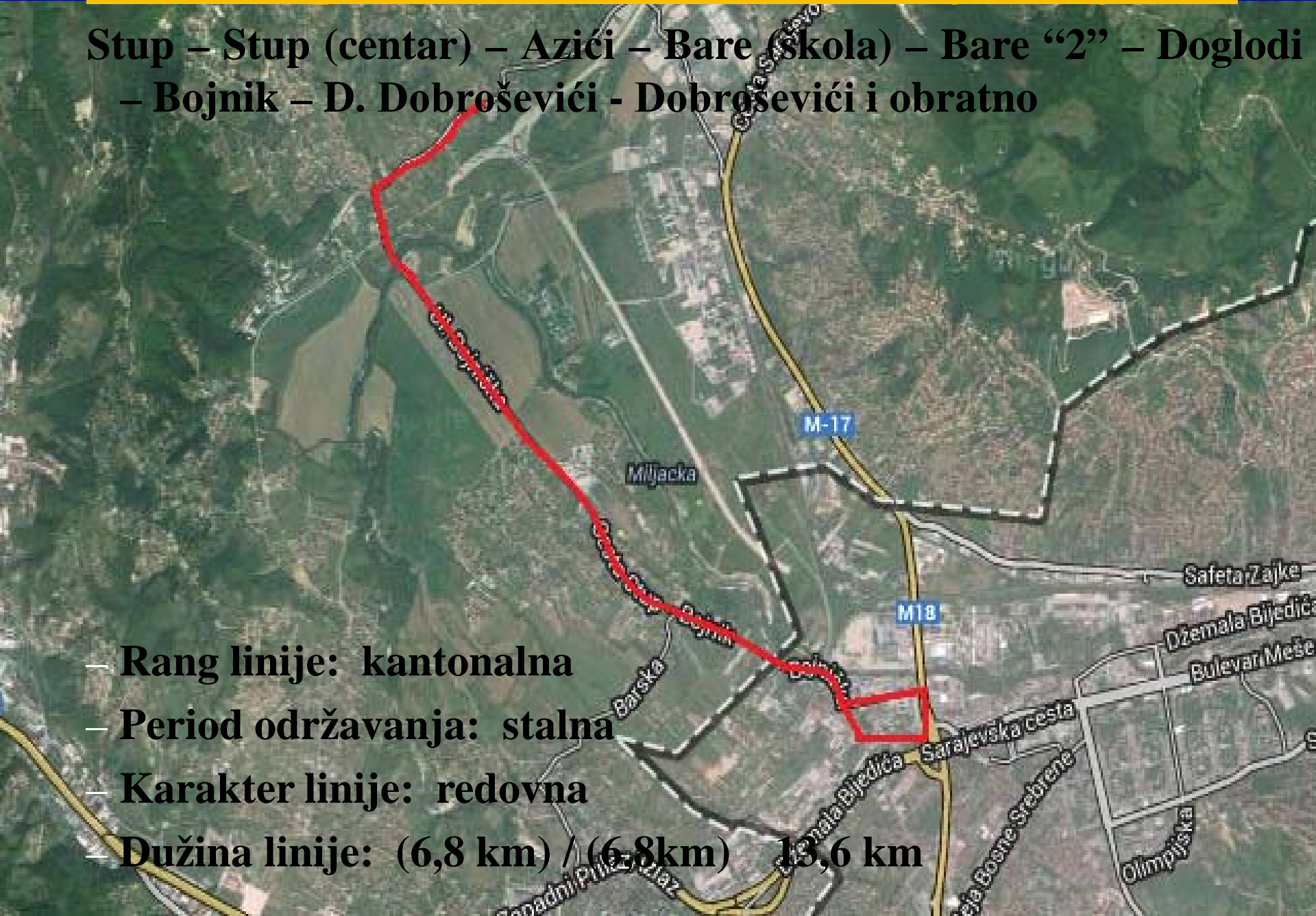
- Rang linije: kantonalna
- Period održavanja: stalna
- Karakter linije: redovna
- Dužina linije: (8,6 km) / (8,6 km) 17,2 km





# Grafički prikaz trase (itinerer) linije broj 26a:

Stup – Stup (centar) – Azići – Bare (škola) – Bare “2” – Doglodi – Bojnik – D. Dobroševići - Dobroševići i obratno



- Rang linije: kantonalna
- Period održavanja: stalna
- Karakter linije: redovna
- Dužina linije: (6,8 km) / ((6,8km) 13,6 km



# Grafički prikaz trase (itinerer) linije broj 15b:

Otoka – Otoka (pijaca) – Buća (rampa) – Zrak – Odžakovići – Stara okretnica – Vidikovac – Adema Buće “1” – Adema Buće “2” – Vaga – Deponija - Buća potok i obratno

– Rang linije: općinska

– Period održavanja: stalna

– Karakter linije: redovna

– Dužina linije: (5,0 km) / (5,0 km) 10,0 km





# Grafički prikaz trase (itinerer) linije broj 23c:

Otoka – Otoka (Tvin) – Safeta Zajke – Dolačka – Klesar – Boljakov potok – Smaje Šikala “1” – Smaje Šikala “2” – Boljakov potok i obratno

SARAJEVO NOVI  
Klasifikacija linije: općinska

– Period održavanja: stalna

– Karakter linije: redovna

– Dužina linije: (3,3 km) / (3,3 km) 6,6 km





# Grafički prikaz trase (itinerer) linije broj 39b:

Otoka - Kasarna - Safeta Hadžoća - Švrakino selo - Alipašino polje "I" - Mojnilo - "X" transverzala - Dobrinja "V" - Dobrinja "II" - Dobrinja "IV" (most) - Dobrinja "IV" i obratno

- Rang linije: gradska
- Period održavanja: stalna
- Karakter linije: redovna
- Dužina linije: (5,0 km) / (5,0 km) 10,0 km



# Grafički prikaz trase (itinerer) linije broj 31e:

Vijećnica – Katedrala – Banka – Park – M. Dvor – Univerzitet – Pofalići – Socijalno – Dolac Malta – Čengić Vila – Otoka – Alipašin most – RTV – Alipašino pole – Nedžarići – Vojničko polje – Mojmiilo – Dobrinja “V” – Dobrinja “III” – Dobrinja (trafo) – Dobrinja - ... – Muzeji – ~~Skenderija~~ – Pošta – Drvenija – Latinska ćuprija – Vijećnica

– Rang linije: gradska

– Period održavanja: stalna

– Karakter linije: redovna

– Dužina linije: (10,8 km) / (10,8 km)      21,6 km



# Grafički prikaz trase (itinerer) linije broj 200E:

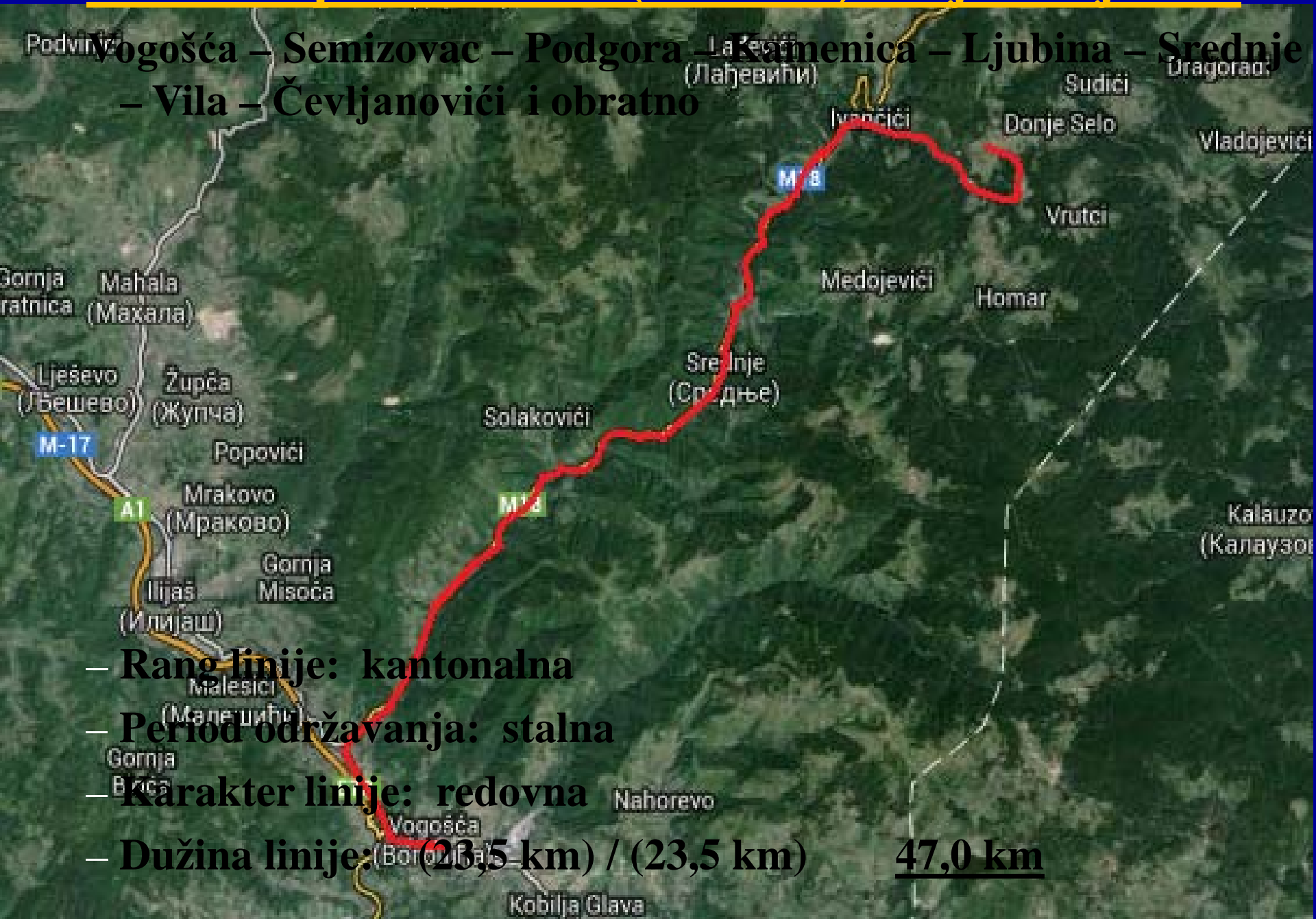
Bašçaršija (Bezistan) – Dom Armije – Pozorište – Holiday Inn – Zemaljski Muzej – Pofalići – Dolac Malta – Otoka – RTV dom – Alipašino pole – Nedžarići - Avaz – Međunarodni aerodrom Sarajevo i obratno



- Rang linije: gradska
- Period održavanja: stalna
- Karakter linije: redovna
- Dužina linije: (11,0 km) / (11,5 km)     22,5 km

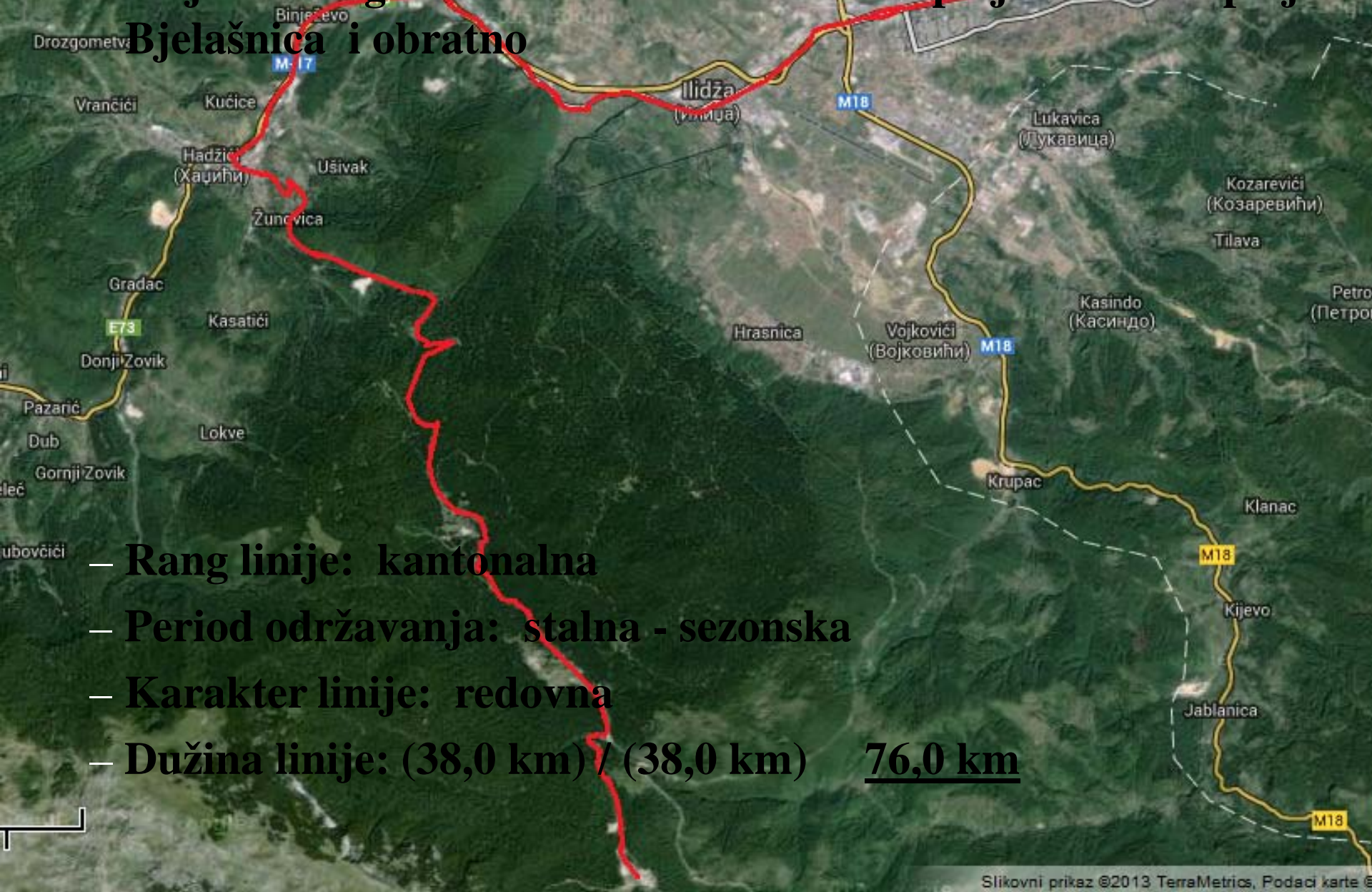


# Grafički prikaz trase (itinerer) linije broj 35b:



# Grafički prikaz trase (itinerer) linije broj 44:

Franje Račkog – Ilidža – Hadžići – Malo polje – Veliko polje –  
Bjelašnica i obratno



– Rang linije: kantonalna

– Period održavanja: stalna - sezonska

– Karakter linije: redovna

– Dužina linije: (38,0 km) / (38,0 km) 76,0 km



# Grafički prikaz trase (itinerer) linije broj 203:



# Grafički prikaz trase (itinerer) linije broj 201:

Autobuska stanica - Alipašina Džamija – Alipašina ulica –  
Podvožnjak Bare – Kobilja Glava – Hotonj “T” – Hotonj –  
Topola – Vogošća – Jošanica – Poturovići – Semizovac –  
Nebočaj – D. Vogošća – Malešići – Malešići most – Stari Pijaš –  
Pijaš (crkva) - Pijaš i obratno

– Rang linije: kantonalna

– Period održavanja: stalna

– Karakter linije: redovna

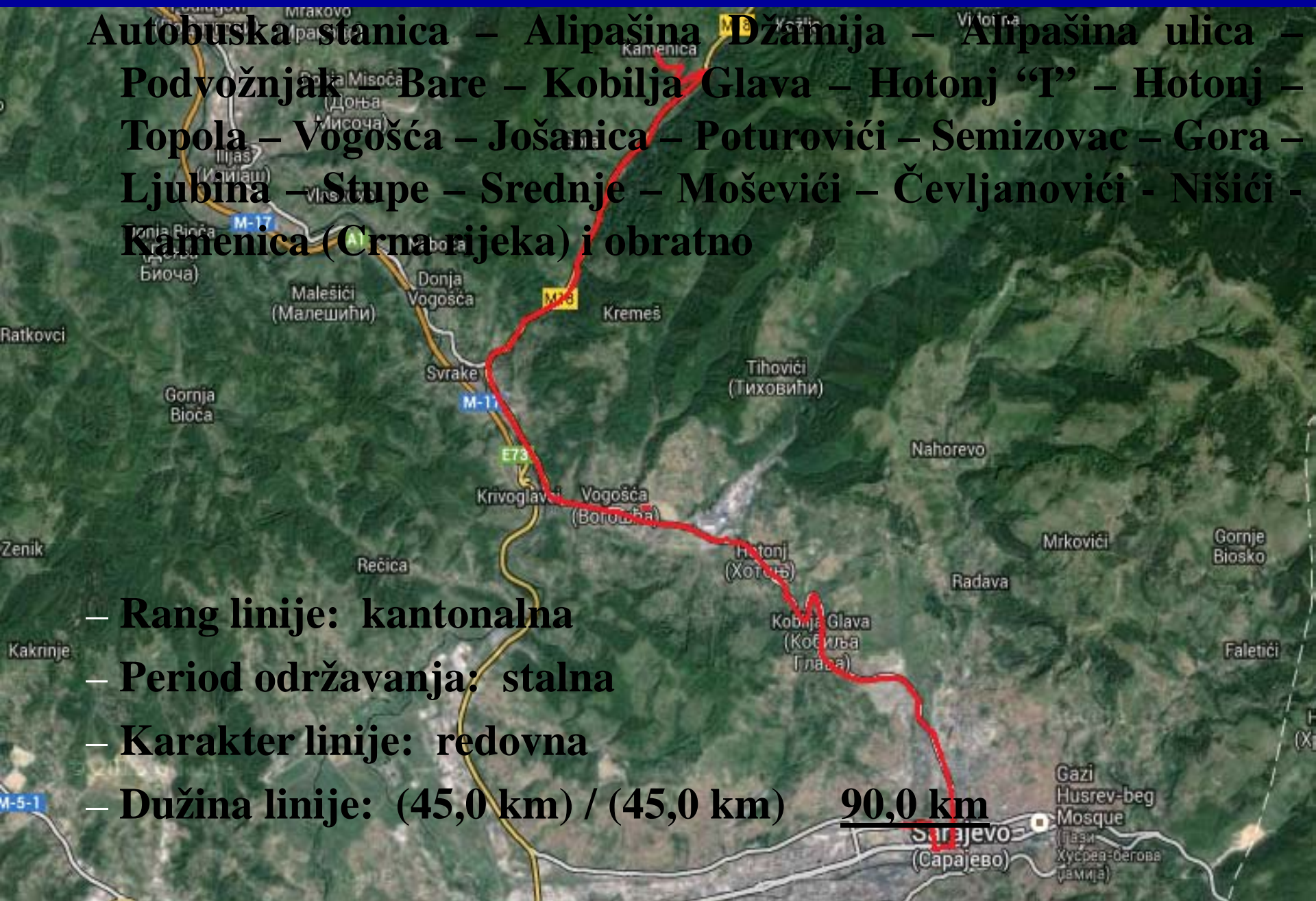
– Dužina linije: (23,0 km) / (23,0 km) 46,0 km





# Grafički prikaz trase (itinerer) linije broj 202:

Autobuska stanica – Alipašina Džamija – Alipašina ulica –  
Podvožnjak – Bare – Kobilja Glava – Hotonj “T” – Hotonj –  
Topola – Vogošća – Jošanica – Poturovići – Semizovac – Gora –  
Ljubina – Stupe – Srednje – Moševići – Čevljanovići - Nišići -  
Kamenica (Crna Rijeka) i obratno



- Rang linije: kantonalna
- Period održavanja: stalna
- Karakter linije: redovna
- Dužina linije: (45,0 km) / (45,0 km) 90,0 km

# Grafički prikaz trase (itinerer) linije broj 220:

Pljaš - Pljaš "C" - Stari Pljaš - D. Bioča - Biočki put - Vrlješ - Bioča i obratno

obro

Radovci

- Rang linije: općinska
- Period održavanja: stalna
- Karakter linije: redovna
- Dužina linije: (7,0 km) / (7,0 km) 14,0 km

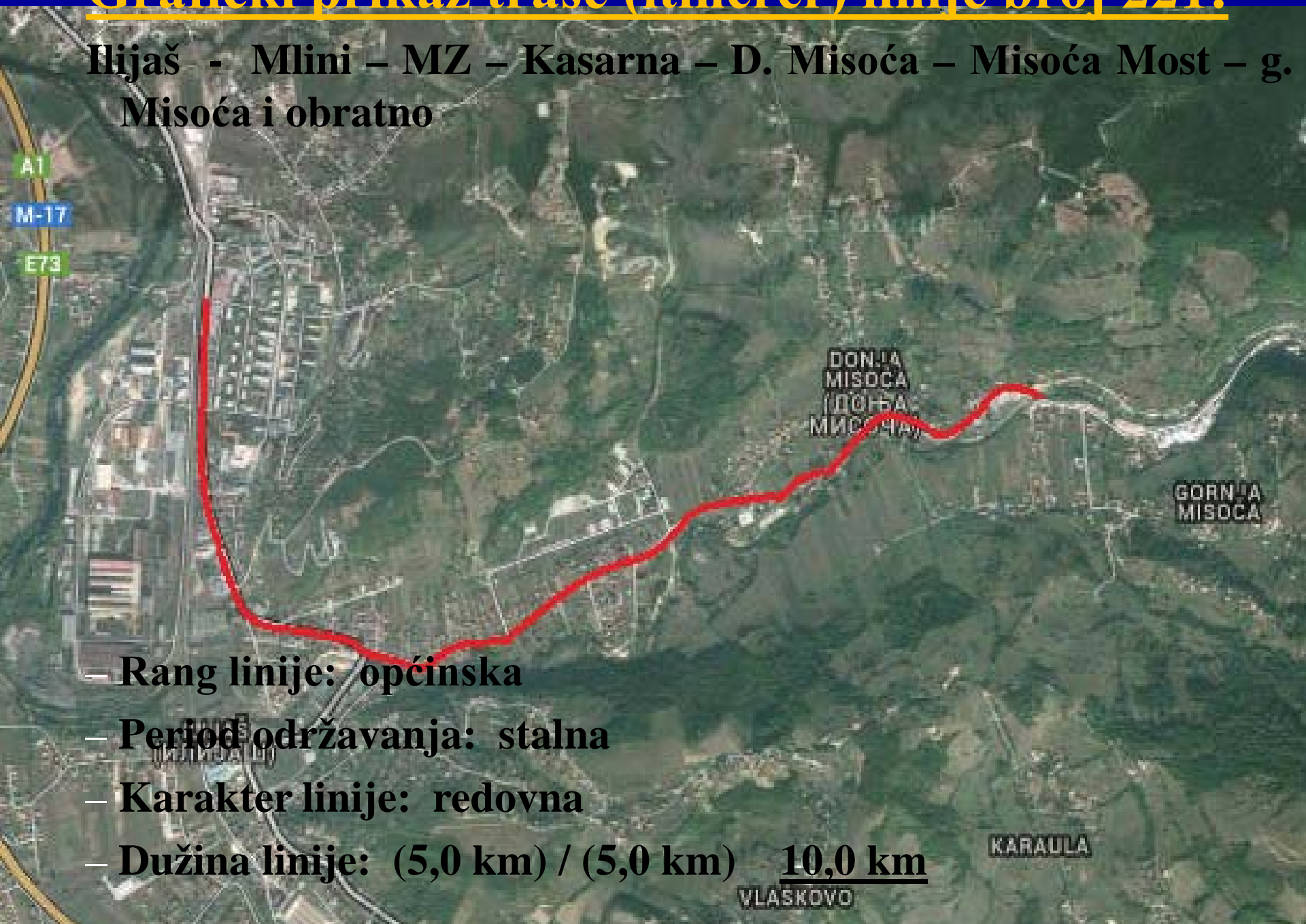
Gornja Bioča





# Grafički prikaz trase (itinerer) linije broj 221:

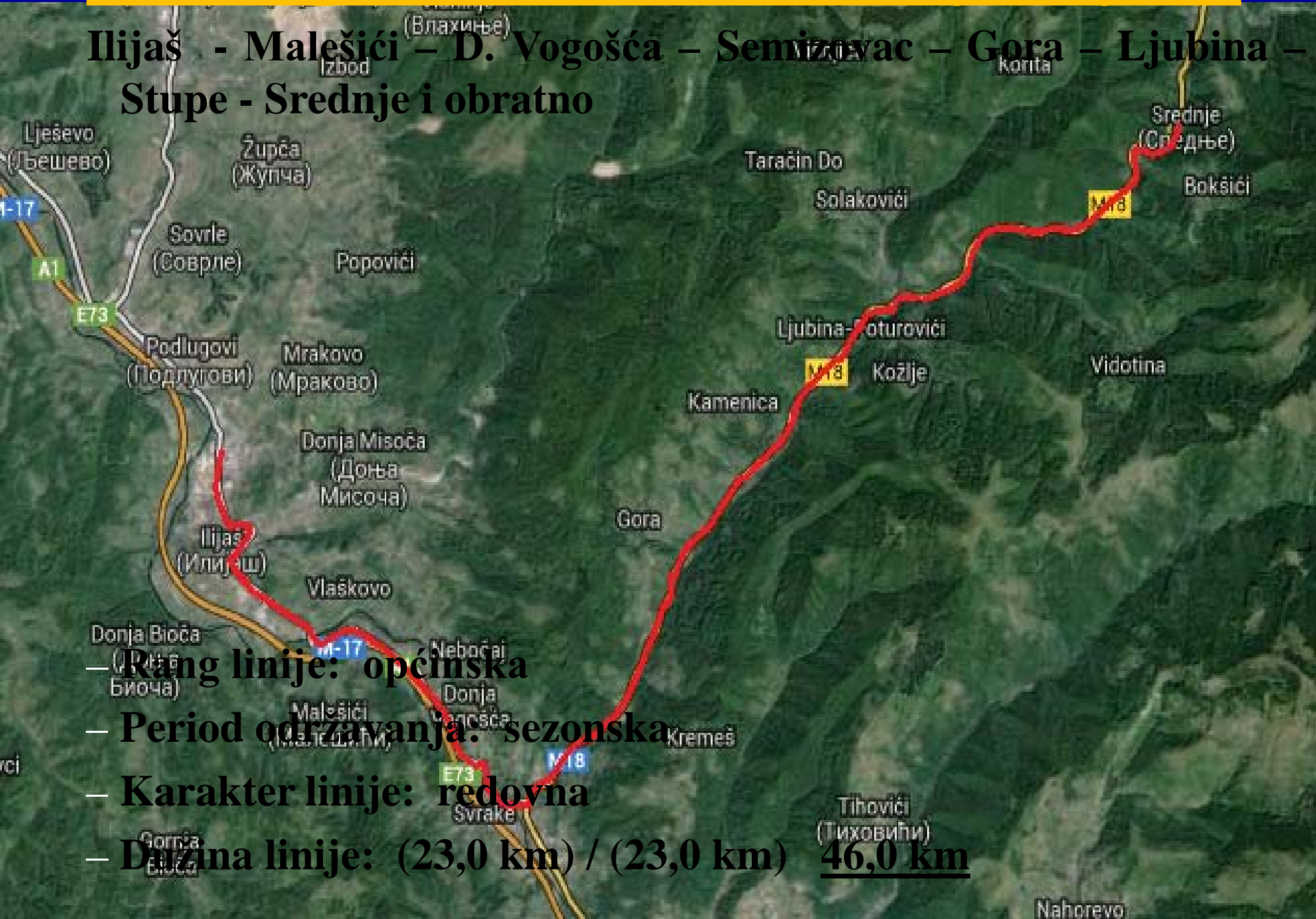
Ilijaš - Mlini - MZ - Kasarna - D. Misoća - Misoća Most - g.  
Misoća i obratno



- Rang linije: općinska
- Period održavanja: stalna
- Karakter linije: redovna
- Dužina linije: (5,0 km) / (5,0 km) 10,0 km

# Grafički prikaz trase (itinerer) linije broj 222:

Pijaš - Malešići - D. Vogošća - Semizovac - Gora - Ljubina -  
Stupe - Srednje i obratno



— Rang linije: općinska

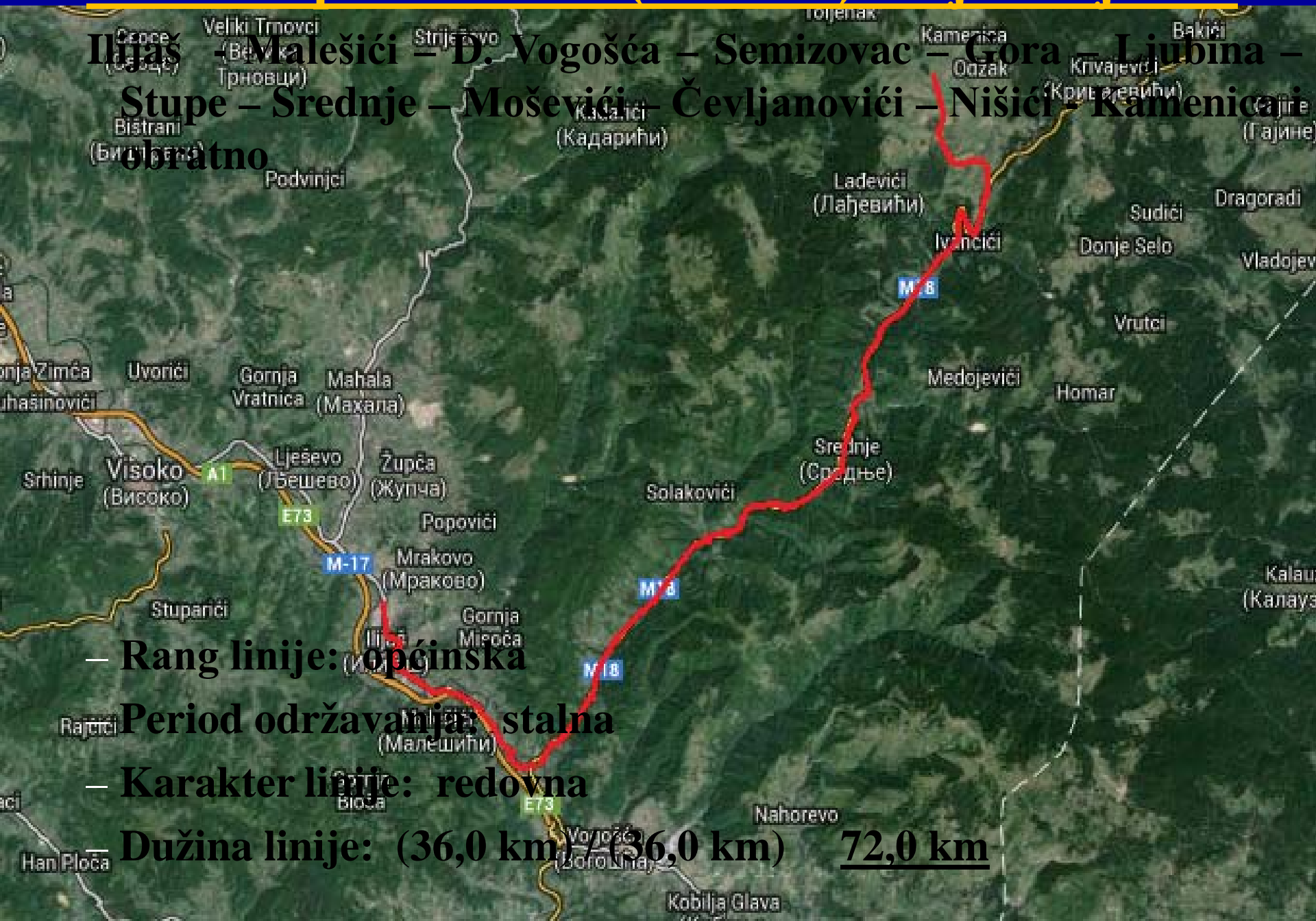
— Period održavanja: sezonska

— Karakter linije: redovna

— Dužina linije: (23,0 km) / (23,0 km) 46,0 km

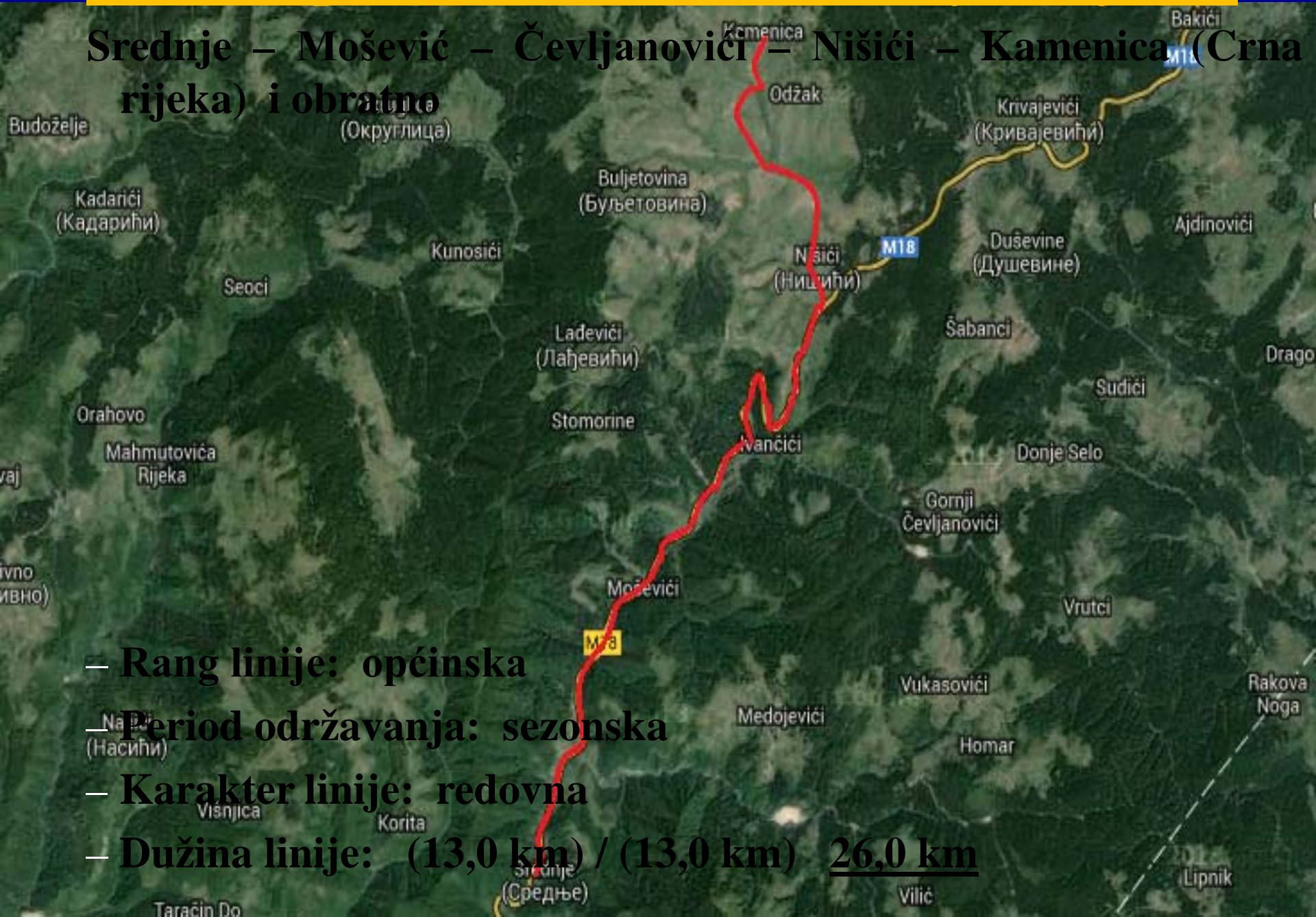


# Grafički prikaz trase (itinerer) linije broj 223:



# Grafički prikaz trase (itinerer) linije broj 224:

Srednje – Mošević – Čevljanovići – Nišići – Kamenica (Crna rijeka) i obratno



– Rang linije: općinska

– Period održavanja: sezonska

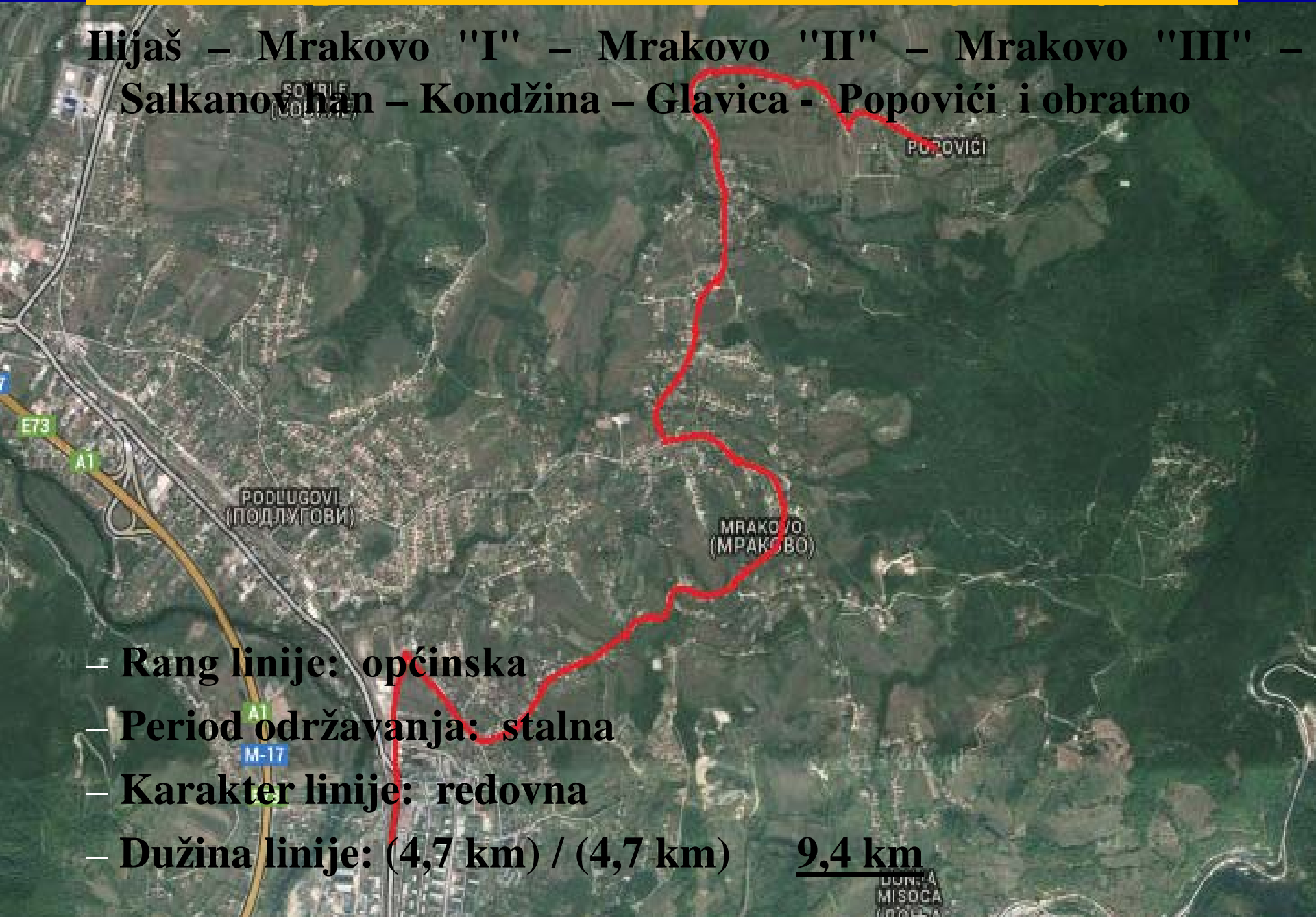
– Karakter linije: redovna

– Dužina linije: (13,0 km) / (13,0 km) 26,0 km



# Grafički prikaz trase (itinerer) linije broj 226:

Iljaš – Mrakovo "I" – Mrakovo "II" – Mrakovo "III" –  
Salkanovhan – Kondžina – Glavica - Popovići i obratno



- Rang linije: općinska
- Period održavanja: stalna
- Karakter linije: redovna
- Dužina linije: (4,7 km) / (4,7 km) 9,4 km

# Grafički prikaz trase (itinerer) linije broj 225:

Srednje – Medojevići - Sokolina i obratno

- Rang linije: općinska
- Period održavanja: sezonska
- Karakter linije: redovna
- Dužina linije: (7,0 km) / (7,0 km) 14,0 km





# Grafički prikaz trase (itinerer) linije broj 227:

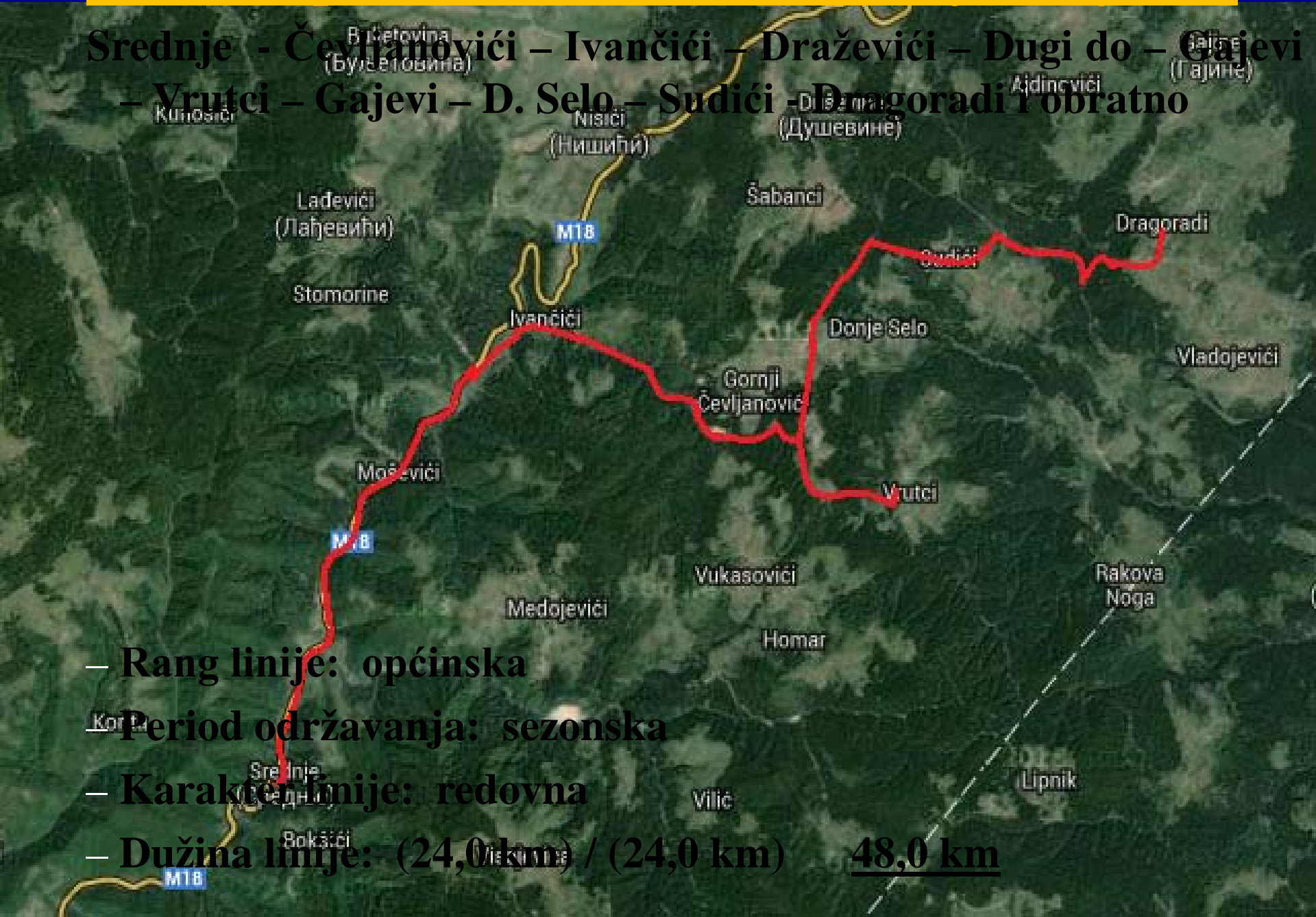
Srednje - Čevljanovići - Ivančići - Draževići - Dugi do - Gajevi  
- Vrutci - Gajevi - D. Selo - Sudići - Dragoradi i obratno

– Rang linije: općinska

– Period održavanja: sezonska

– Karakteristika linije: redovna

– Dužina linije: (24,0 km) / (24,0 km) 48,0 km

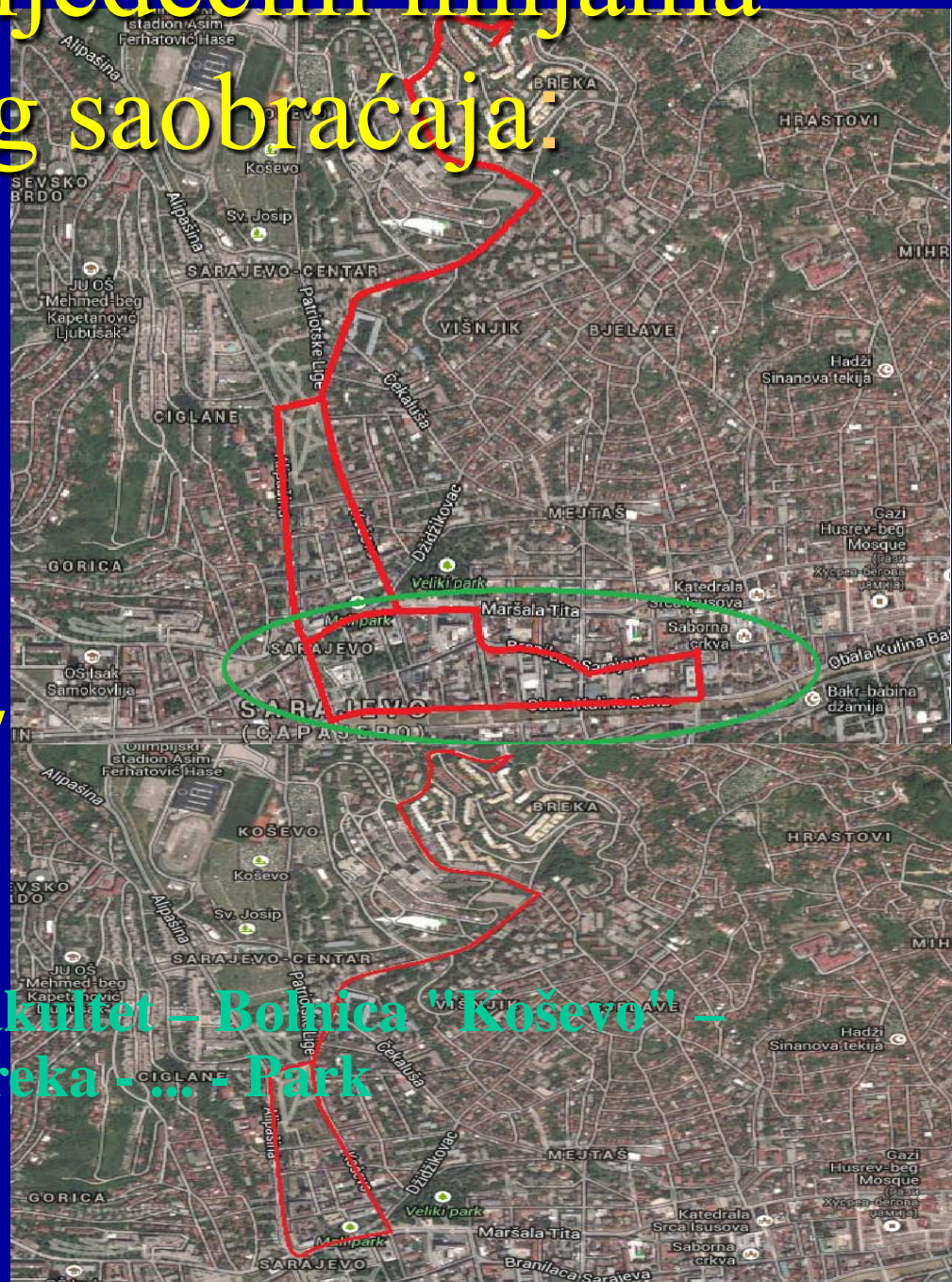


# Promjene na slijedećim linijama autobuskog saobraćaja:

**Skraćenje linije broj 17.  
Dom Armije - Breka**

**Predložena linija broj 17  
Park - Breka**

**Park - Alipašina – Medicinski fakultet – Bolnica "Koševo" –  
Ortopedija – A. Ferhatovića – Breka - ... - Park**





**Skraćenje linije broj 17b.  
Dom Armije – Breka II**

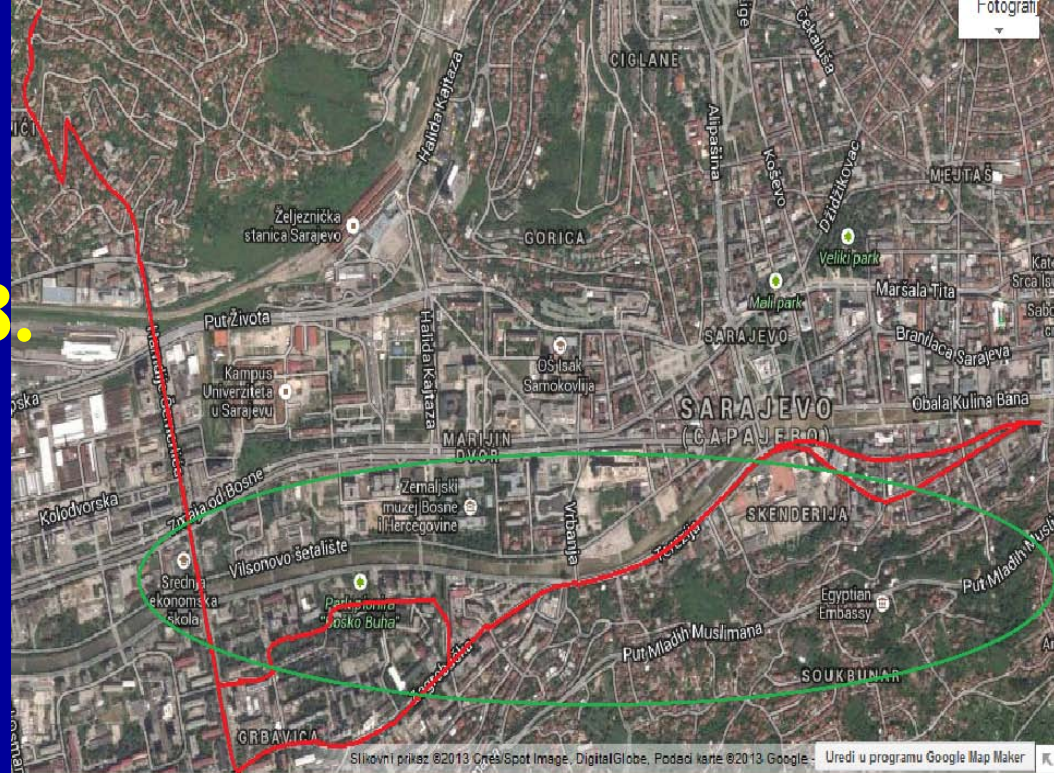
**Predložena linija broj 17b.  
Park – Breka II**

**Park - Alipašina – Medicinski fakultet – Bolnica "Koševo" –  
Ortopedija – H. Polovine – Breka II – S. Pašalića - ... - Park**

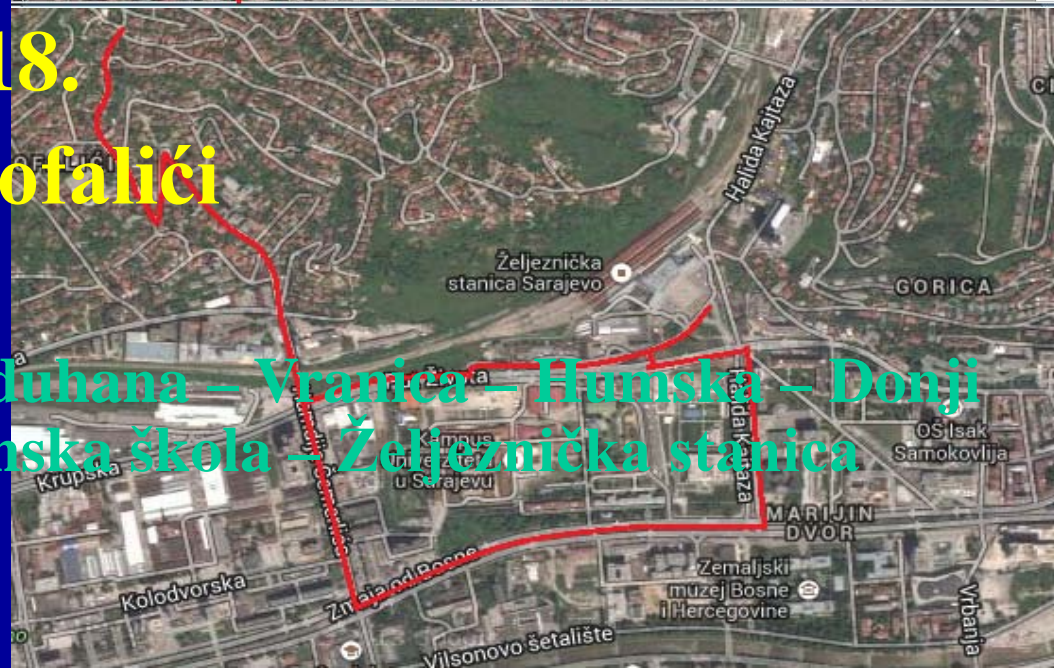




# Skraćenje linije broj 18. Drvenija - Pofalići



# Predložena linija broj 18. Željeznička stanica – Pofalići



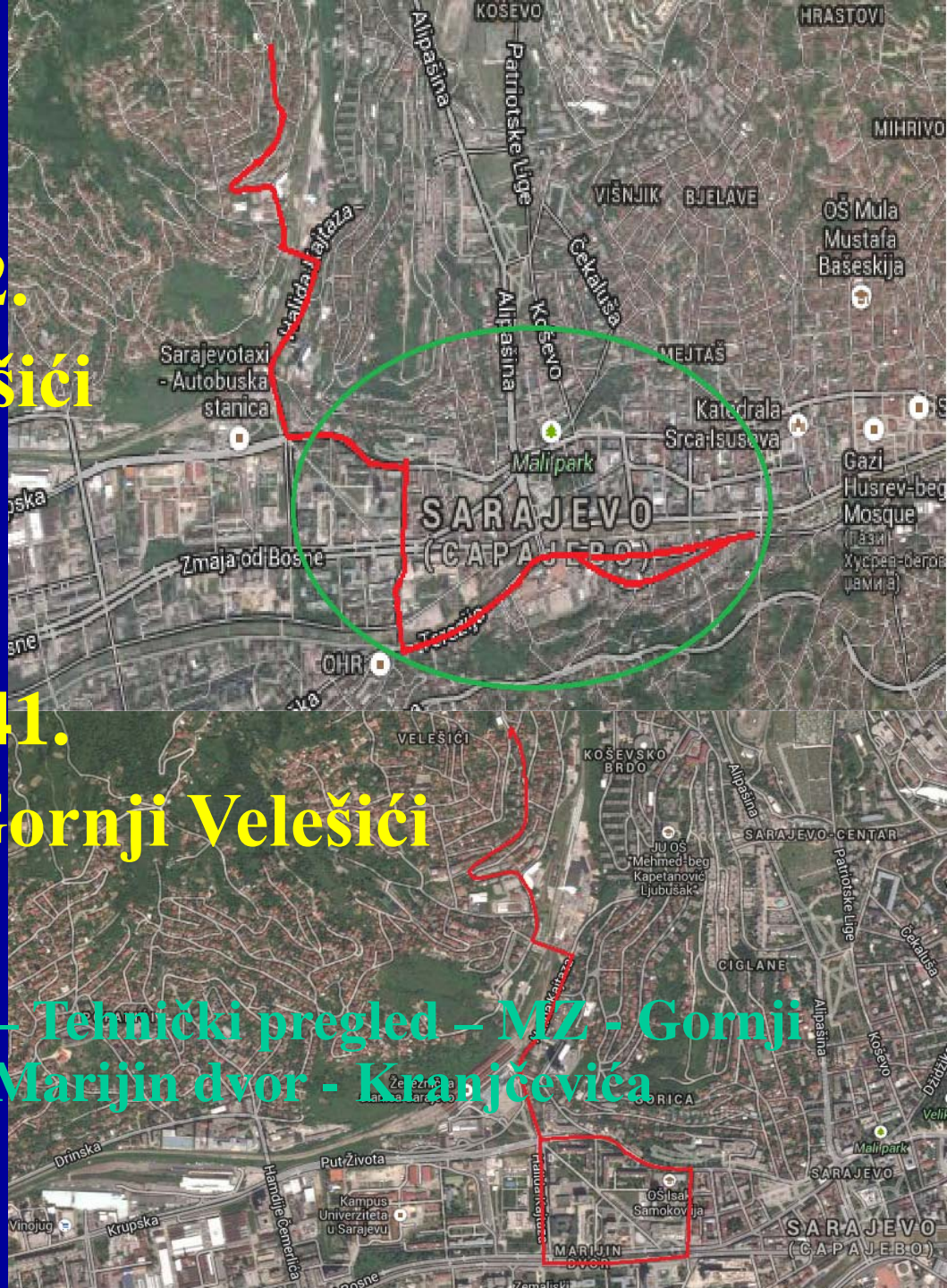
Željeznička stanica – Fabrika duhana – Vranica – Humska – Donji Pofalići - Pofalići - ... – Ekonomska škola – Željeznička stanica



**Skraćenje linije broj 42.  
Drvenija – Gornji Velešići**

**Predložena linija broj 41.  
Željeznička stanica – Gornji Velešići**

**Kranjčevića – Halida Kajtaza – Tehnički pregled – MZ - Gornji Velešići - ... – Tehnička škola - Marijin dvor - Kranjčevića**





**Skraćenje linije broj 41a.  
Drvenija – Donji Velešići**

**Predložena linija broj 41a.  
Željeznička stanica – Donji Velešići**

**Kranjčevića – Halida Kajtaza – Tehnički pregled – Slovina – Donji Velešići - ... – Tehnička škola - Marijin dvor - Kranjčevića**





**Skraćenje linije broj 23a.  
Željeznička stanica – Reljevo dom**



**Predložena linija broj 23a.  
Stup – Reljevo dom**

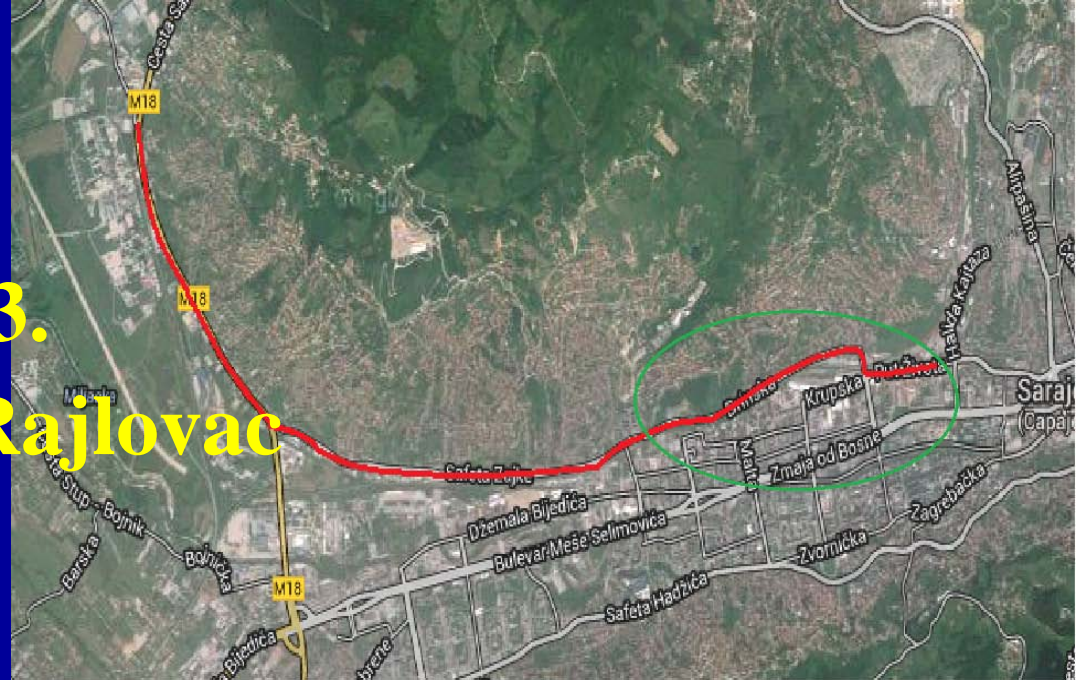


**Stup – Brijesće “1” – Brijesće “2” – Kolenija – Rajlovac – Pilana –  
Distributivni centar – Reljevo dom i obratno**

**Isto realizovati po završetku radova na “Stupskoj petlji”**



# Skraćenje linije broj 23. Željeznička stanica – Rajlovac



# Predložena linija broj 23a. Otoka – Rajlovac

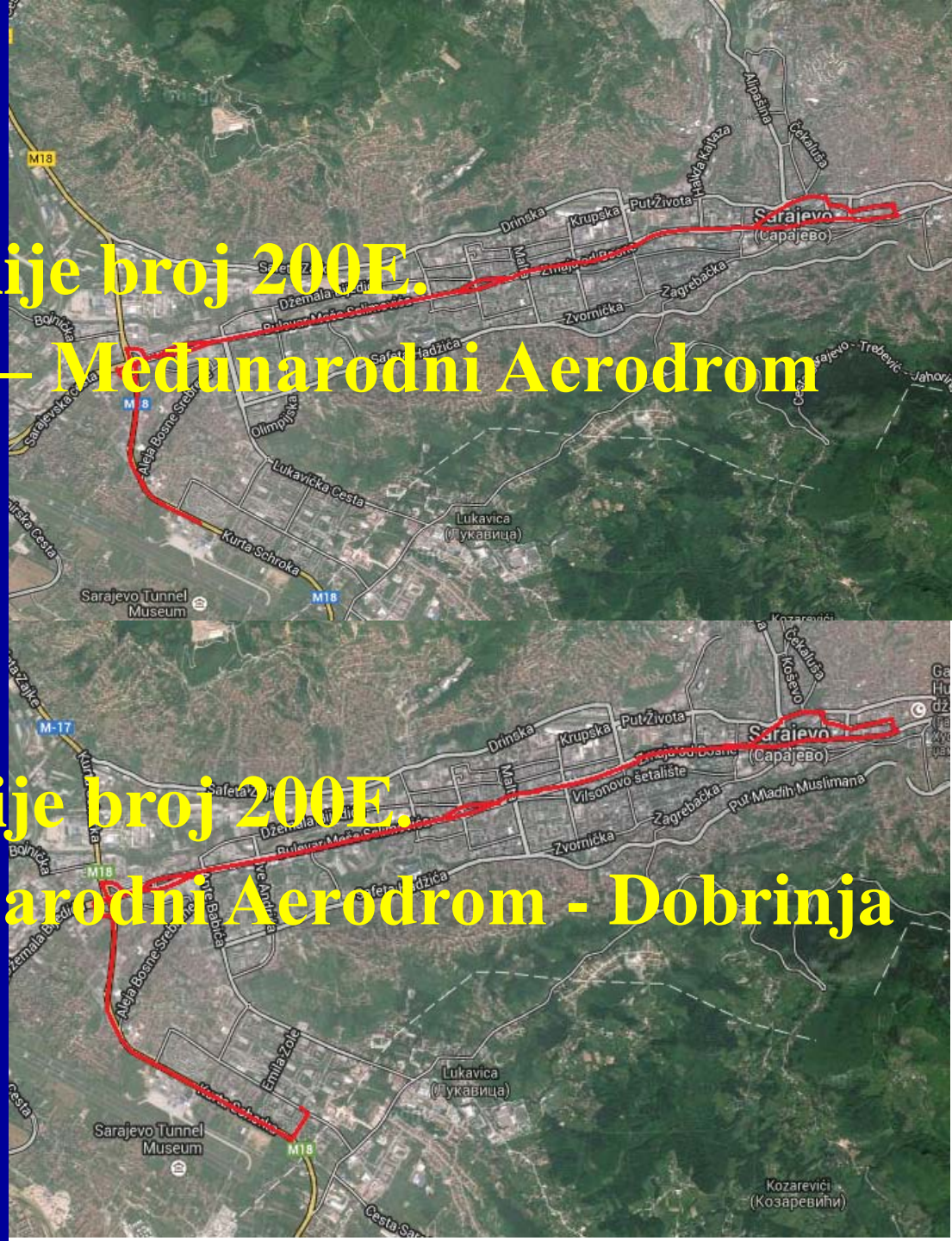


Otoka – Safeta Zajke – Alipašini most – Klesar – Boljakov potok –  
GR Bosna – Elektrotehna – Brijesće “1” – Brijesće “2” – Kolonija –  
Rajlovac i obratno



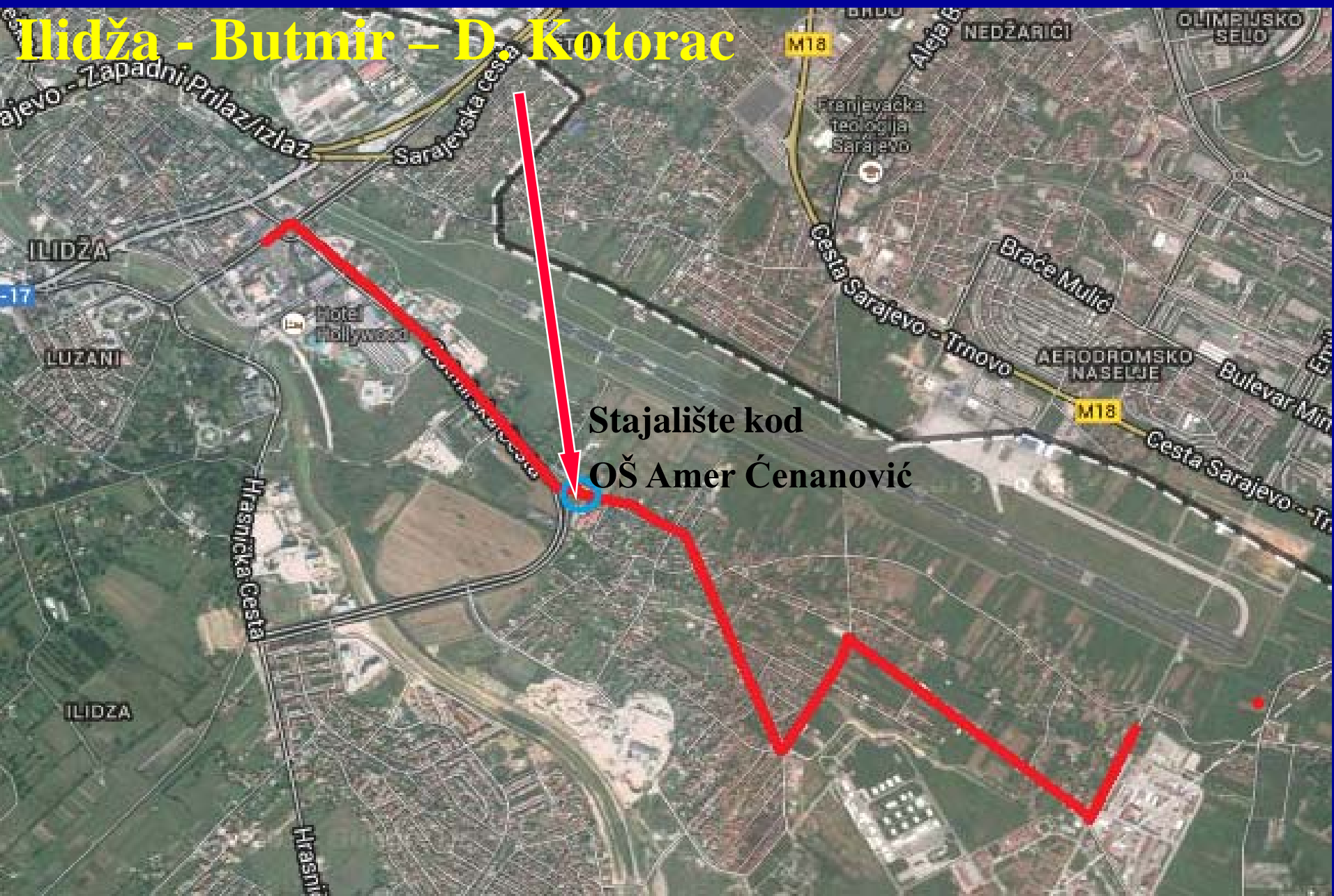
**Promjena itinirera linije broj 200E.  
Bašćaršija (Bezistan) – Međunarodni Aerodrom**

**Predloženi itinirer linije broj 200E.  
Dom Armije – Međunarodni Aerodrom - Dobrinja**



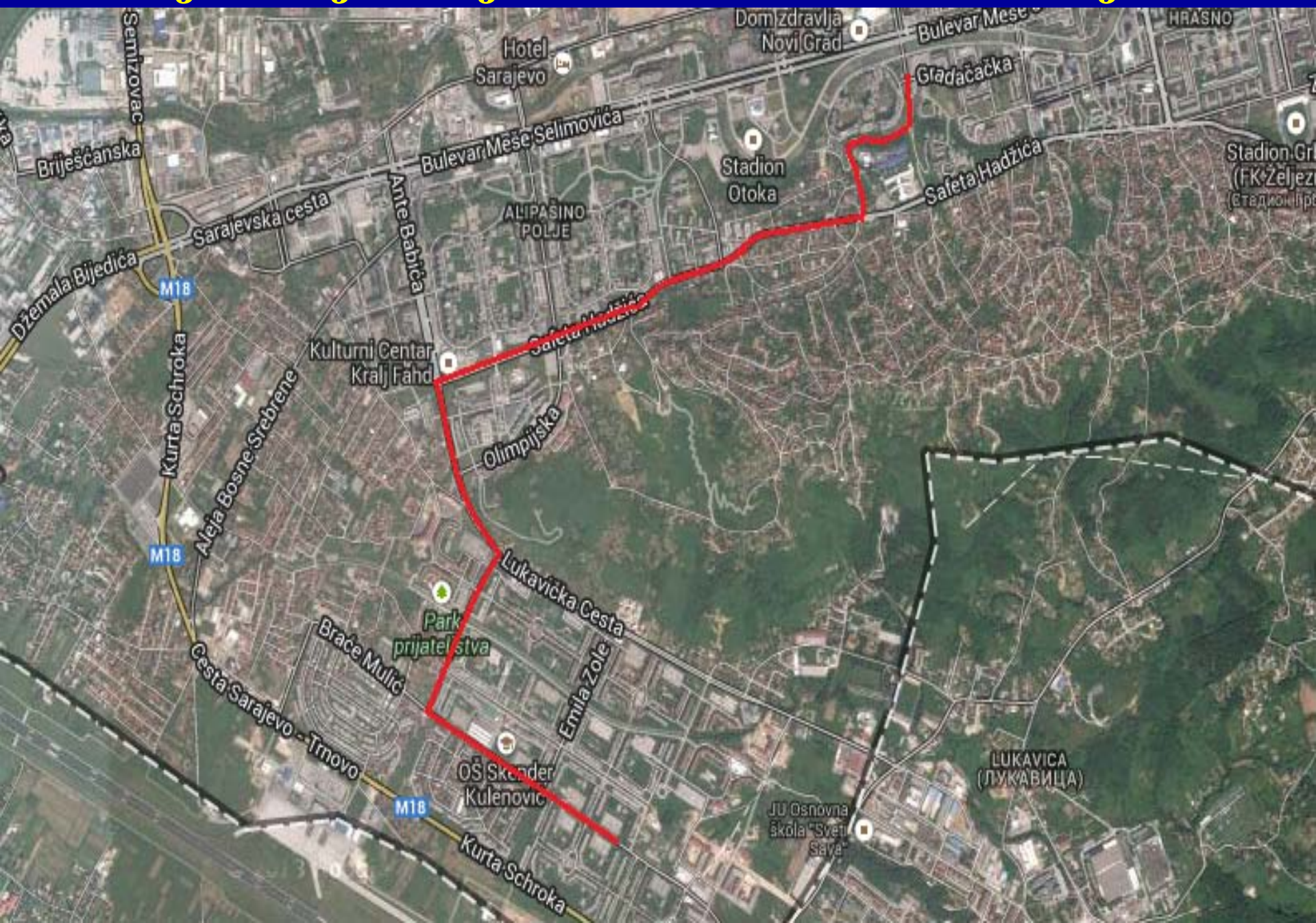
# Uvođenje stajalište na liniji broj 32.

## Ilidža - Butmir – D. Kotorac



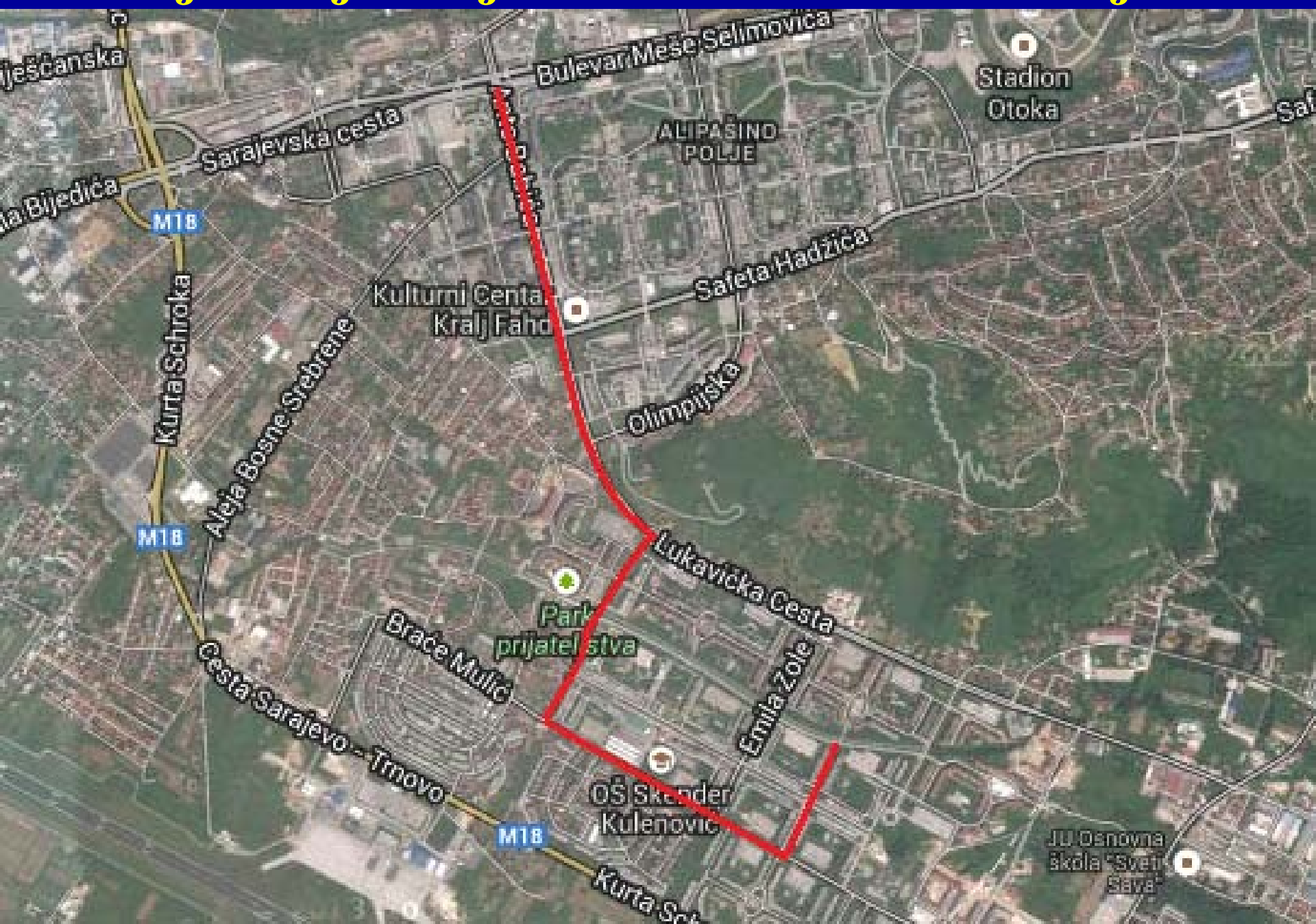


# Brisanje linije broj 39b. Otoka – Dobrinja “IV”





# Brisanje linije broj 39b. Nedžarići – Dobrinja“TV”





# ***Linije minibuskog saobraćaja***

## **Sa terminala Bašćaršija (Kovači) polaze slijedeće linije:**

- 51. Bašćaršija - Vratnik
- 52. Kovači - Faletići
- 55. Kovači - Sedrenik
- 58. Bašćaršija - Mihrivode

## **Sa terminala Vijećnica polaze slijedeće linije:**

- 73. Vijećnica - G.Han - Hladivove
- 95. Vijećnica - Brusulje

## **Sa terminala Latinska ćuprija polaze slijedeće linije:**

- 54. Latinska Ćuprija – Hošin brijeg
- 56. Latinska Ćuprija - Jarčedoli
- 59. Latinska Ćuprija - Komatin
- 63. Latinska Ćuprija - Mahmutovac
- 98. Latinska Ćuprija – Trebević

## **Sa terminala Drvenija polaze sljedeće linije:**

62. Drvenija - Gornji Velešići (Hum)

## **Sa terminala Park polaze sljedeće linije:**

64. Park - Barice

72. Park - Hrastovi II

74. Park - Sedrenik (Rogina)

89. Park - Mrkovići

## **Sa terminala Sutjeska polaze sljedeće linije:**

68. Sutjeska - Poljine

69. Sutjeska - Nahorevo

## **Sa terminala Skenderija polaze sljedeće linije:**

59a. Skenderija - Širokača

## **Sa terminala Ekonomska škola polaze sljedeće linije:**

65. Ekonomska Škola - Obad

66. Ekonomska Škola - Hum

67. Ekonomska Škola – Bakarevac

67a. Ekonomska Škola – Bakarevac (Rezervoar)



## **Sa terminala Grbavica polaze slijedeće linije:**

70. Grbavica - Hrasno

## **Sa terminala Otoka polaze slijedeće linije:**

53. Otoka - Mojmiło Brdo

## **Sa terminala Stup polaze slijedeće linije:**

61. Stup - Sokolje

71a. Stup - Dobroševići - Rječica

## **Sa terminala Ilidža polaze slijedeće linije:**

75. Ilidža - Mokrine

84. Ilidža - Miševići

85. Ilidža – Šabići - Sinanovići

## **Sa terminala Hadžići polaze slijedeće linije:**

76. Hadžići - Mokrine

77. Hadžići - Lokve

79. Hadžići - Ljubovčići

82. Hadžići - Kasatići

83. Hadžići - Ušivak

## **Sa terminala Vogošća polaze sljedeće linije:**

- 60. Vogošća – Tihovići
- 94. Vogošća - Ul.Ahmeda Rizve - Gora

## **Sa terminala Tarčin polaze sljedeće linije:**

- 78. Tarčin - Budimlići
- 80. Tarčin - Korča
- 81. Tarčin - Luke
- 90. Tarčin - Trzanj

## **Sa terminala Pazarić polaze sljedeće linije:**

- 57. Pazarić - Osenik

## **Sa terminala Garež polaze sljedeće linije:**

- 45. Garež - Dejčići
- 48. Garež – Delijaši - Hamzići

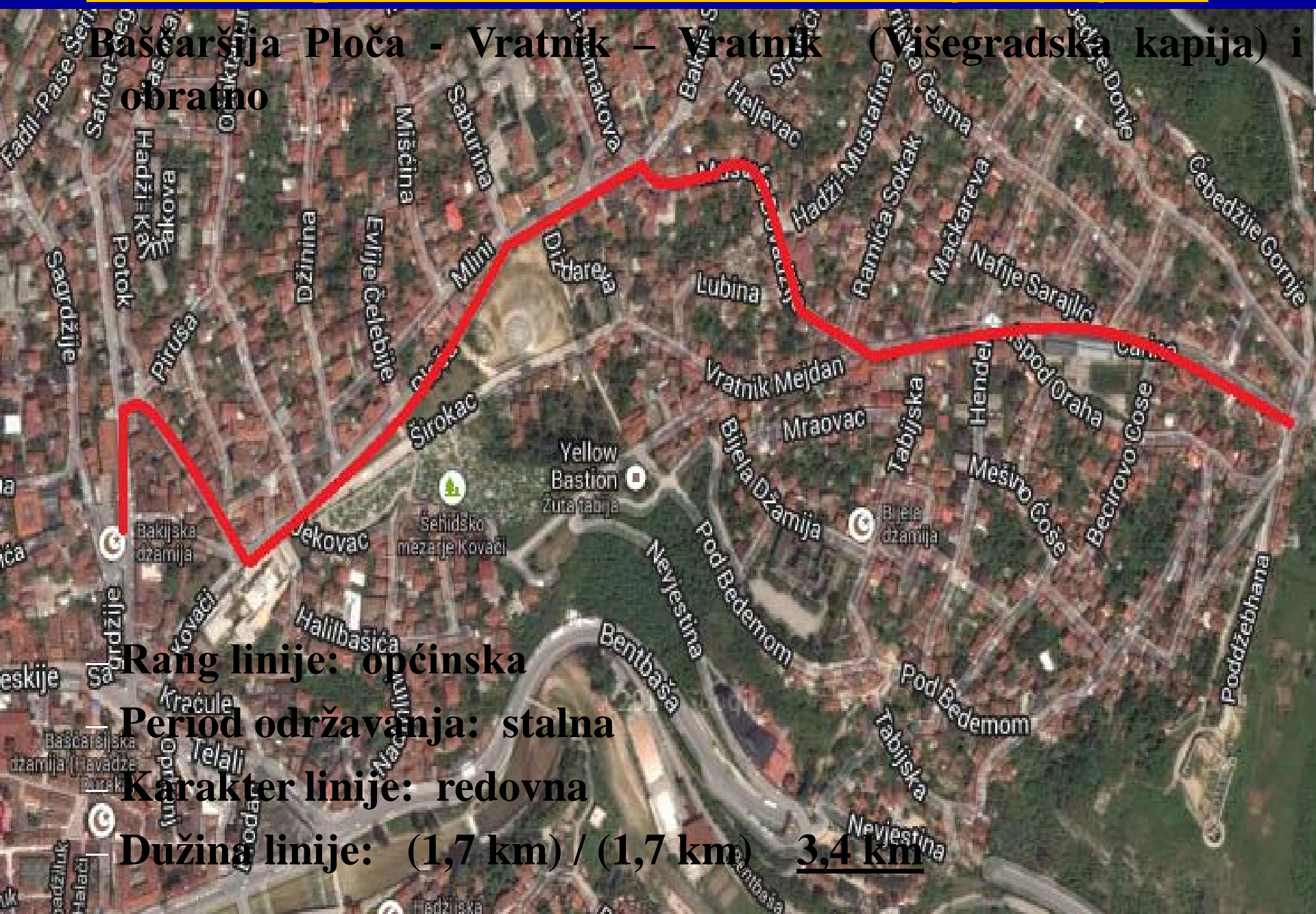
## **Ostali polasci:**

- 85a. Sinanovići - Trnovo



# Grafički prikaz trase (itinerer) linije broj 51:

**Bašcarsija Ploča - Vratnik – Vratnik (Višegradska kapija) i  
obratno**



**Rang linije: općinska**

**Period održavanja: stalna**

**Karakter linije: redovna**

**Dužina linije: (1,7 km) / (1,7 km) 3,4 km**

# Grafički prikaz trase (itinerer) linije broj 52:

Kovači - Ploča – Vratnik – Dol – Gazin han – Kruške – D. Hladihode – OŠ Faletići – D. Faletići – D. Biosko – Gornji Faletići i obratno

– Rang linije: općinska

– Period održavanja: stalna

– Karakter linije: redovna

– Dužina linije: (5,2 km) / (5,2 km) 10,4 km



# Grafički prikaz trase (itinerer) linije broj 55:

**Kovači - Ploča - Vratnik - Zmajevac - Bakije - Sedrenik (raskršće) - Ramića potok - Parlin sokak - Sedrenik (samoposluga) i obratno**

- Rang linije: općinska
- Period održavanja: stalna
- Karakter linije: redovna
- Dužina linije: (4,7 km) / (4,7 km) **9,4 km**



# Grafički prikaz trase (itinerer) linije broj 58:

Bašçaršija - Medrese - Medrese "II" - Vranica - Mihrivode -  
Mihrivode "I" - KTK - Vrbanjuša - Sagardije - Bašçaršija



– Rang linije: općinska

– Period održavanja: stalna

– Karakter linije: redovna

– Dužina linije: (1,4 km) / (1,4 km) 2,8 km



# Grafički prikaz trase (itinerer) linije broj 73:

Vijećnica – Ophodža "I" – Ophodža "II" – 11 Plavih – Kruške – Donje Hladihode – Hladihode "I" - Hladihode i obratno

– Rang linije: općinska

– Period održavanja: stalna

– Karakter linije: redovna

– Dužina linije: (5,6 km) / (5,6 km) 11,2 km

amija Kulin  
dži-Bali

Svrzo House

Bihać  
džamija

a Tita

Gazi  
Husrev-begova  
džamija  
Maa

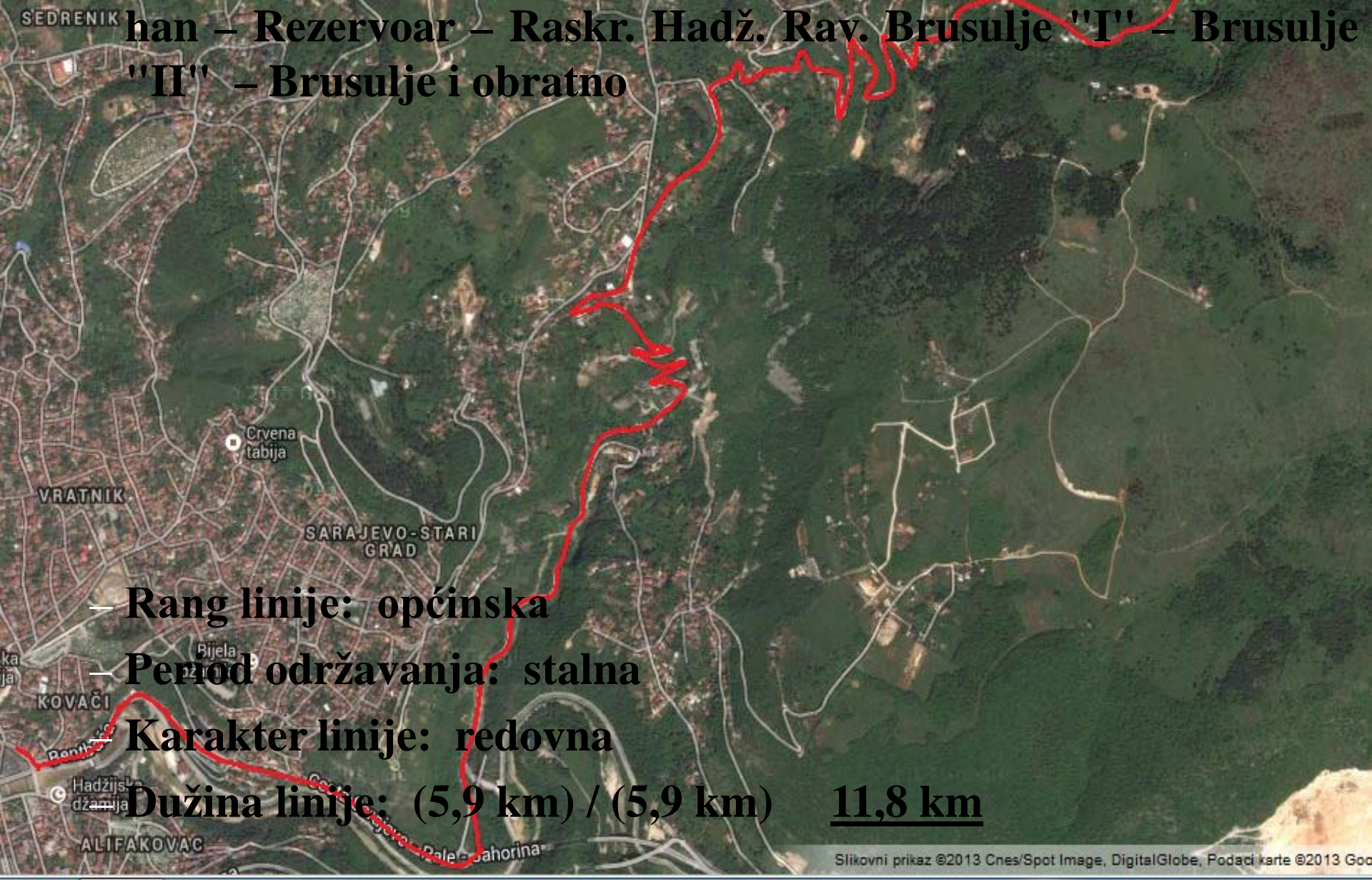
Cesta Sarajevo-P

Hreša



# Grafički prikaz trase (itinerer) linije broj 95:

Vijećnica – Ophodža "I" – Ophodža "II" – 11 Plavih – Gazin  
han – Rezervoar – Raskr. Hadž. Rav. Brusulje "I" – Brusulje  
"II" – Brusulje i obratno



– Rang linije: općinska

– Period održavanja: stalna

Karakter linije: redovna

Dužina linije: (5,9 km) / (5,9 km) 11,8 km



# Grafički prikaz trase (itinerer) linije broj 54:

Latinska Čuprija – Bistričak – Turbe - Hrid – Hošini brijeg i  
obratno



- Rang linije: općinska
- Period održavanja: stalna
- Karakter linije: redovna
- Dužina linije: (1,8 km) / (1,8 km) 3,6 km

# Grafički prikaz trase (itinerer) linije broj 56:

Latinska Ćuprija – Bistrič – Turbe – Hrid – Samoposluga – Jarčrdoli – Brdaljka – Granap – Jarčedoli (P. gaj) i obratno



- Rang linije: općinska
- Period održavanja: stalna
- Karakter linije: redovna
- Dužina linije: (3,2 km) / (3,2 km) 6,4 km



# Grafički prikaz trase (itinerer) linije broj 59a:

Latinska Ćuprija - Drvenija - Hidrogradnja - Skenderija -  
Ljubljanska - Raskr. Ohridska - Jevrejsko groblje -  
Soukbunar - Škola Cicin han "II" - Cicin han "II" - Širokača  
- Hambina carina - Komatin - Komatin "I" - ... - Ćobanija -  
... - Latinska Ćuprija

— Rang linije: gradska

— Period održavanja: stalna

— Karakter linije: redovna

— Dužina linije: (6,1 km) / (6,1 km) 12,2 km





# Grafički prikaz trase (itinerer) linije broj 63:

Latinska Čuprija – Bistrič – Turbe – Trafo stanica –  
Mahmutovac i obratno



- Rang linije: općinska
- Period održavanja: stalna
- Karakter linije: redovna
- Dužina linije: (1,9 km) / (1,9 km)      3,8 km



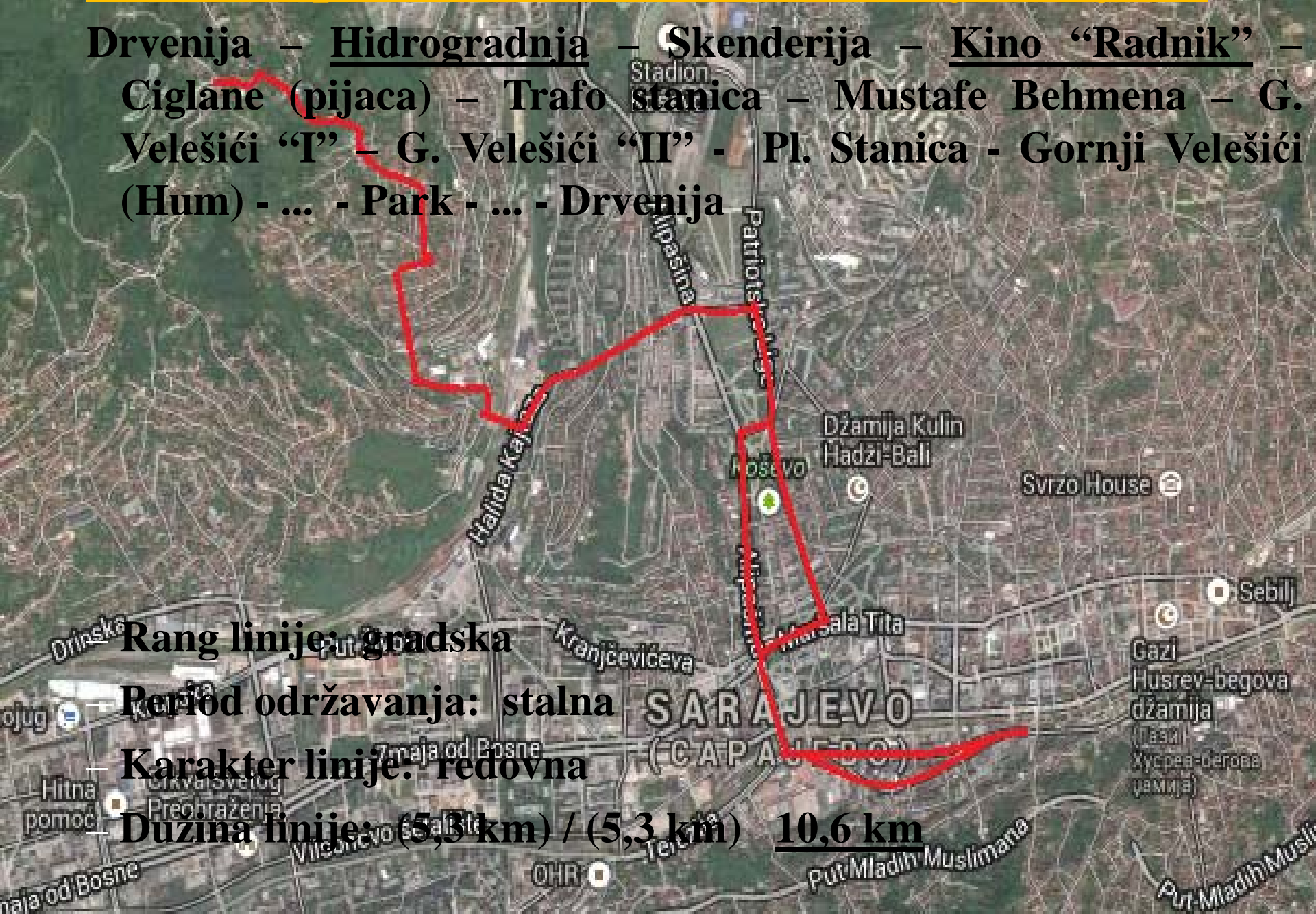
# Grafički prikaz trase (itinerer) linije broj 98:

Latinska Ćuprija – Drvenija – Hidrogradnja – Skenderija –  
Kovačići – Zagrebačka (MIS) – Vraca – Trebević (Prvi šumar)  
- Trebević (Vidikovac) i obratno

- Rang linije: gradska
- Period održavanja: stalna
- Karakter linije: redovna
- Dužina linije: (12,3 km) / (12,3 km)     24,6 km

# Grafički prikaz trase (itinerer) linije broj 62:

Drvenija – Hidrogradnja – Skenderija – Kino “Radnik” – Ciglane (pijaca) – Trafo stanica – Mustafe Behmena – G. Velešići “I” – G. Velešići “II” - Pl. Stanica - Gornji Velešići (Hum) - ... - Park - ... - Drvenija



Rang linije: gradska

Period održavanja: stalna

Karakter linije: redovna

Duzina linije: (5,5 km) / (5,3 km) **10,6 km**



# Grafički prikaz trase (itinerer) linije broj 64:

Park – Bolnica “Koševo” – Studentski dom – Raskr. Panjina kula – Malta – Sedrenik (samoposluga) – Parlin sokak – Ramića potok – Rask. Sedrenik – Krivina – Raskr. Mrkovići – Barice i obratno

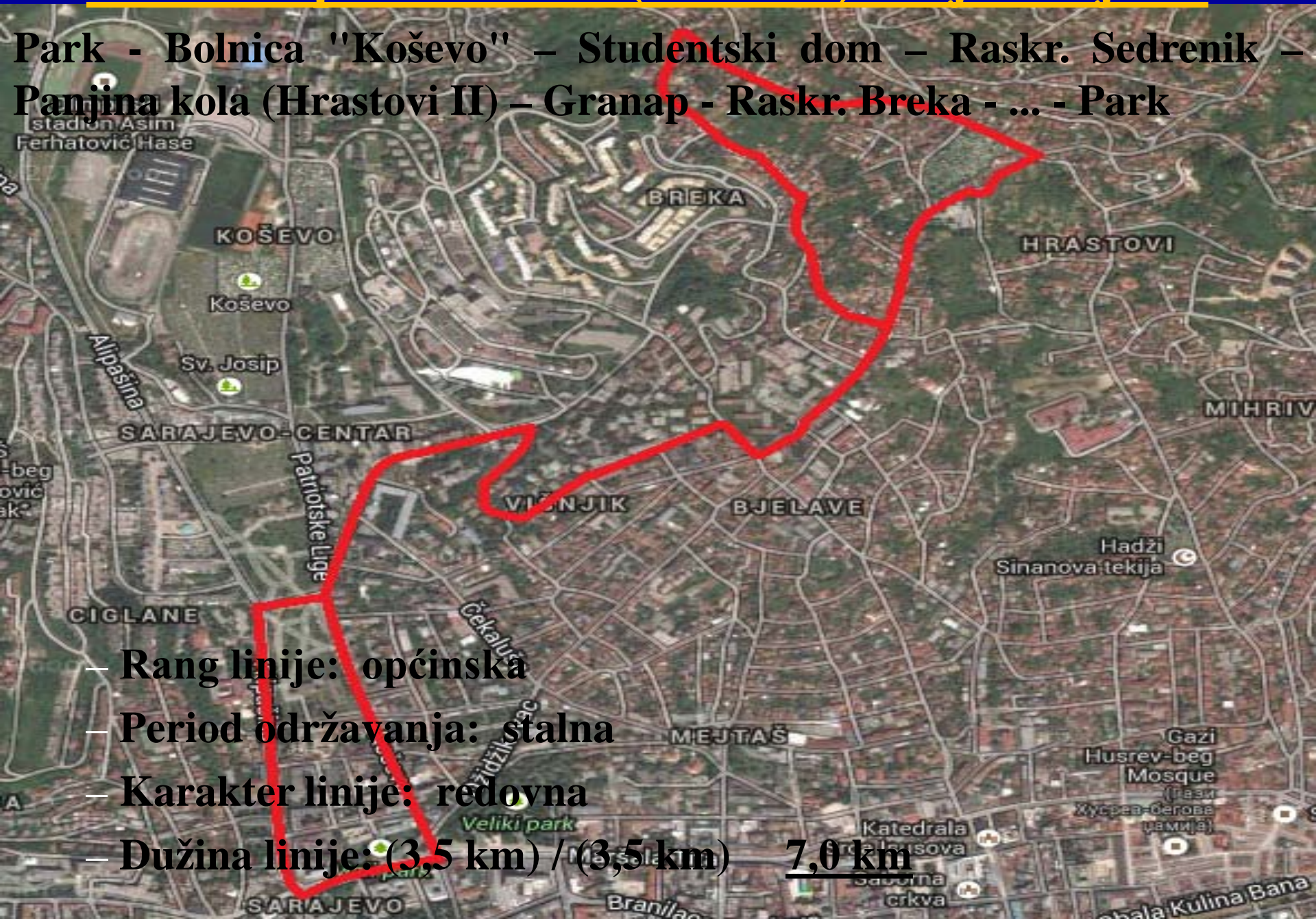
- Rang linije: gradska
- Period održavanja: stalna
- Karakter linije: redovna
- Dužina linije: (8,2 km) / (8,2 km) 16,4 km





# Grafički prikaz trase (itinerer) linije broj 72:

Park - Bolnica "Koševo" – Studentski dom – Raskr. Sedrenik – Panjina kola (Hrastovi II) – Granap - Raskr. Breka - ... - Park



– Rang linije: općinska

– Period održavanja: stalna

– Karakter linije: redovna

– Dužina linije: (3,5 km) / (3,5 km) 7,0 km



# Grafički prikaz trase (itinerer) linije broj 74:

Park – Bolnica "Koševo" – Studentski dom – Malta – Sedrenik (samoposluga) – Parlin sokak – Rogina i obratno



– Rang linije: općinska

– Period održavanja: stalna

– Karakter linije: redovna

– Dužina linije: (4,1 km) / (4,1 km) 8,2 km



# Grafički prikaz trase (itinerer) linije broj 89:

Park – Bolnica “Koševo” – Studentski dom – Panjina kula raskr.  
– Malta – Sedrenik (samoposluga) – Parlin sokak – Ramića  
potok – Sedrenik raskr. – Krivina – Mrkovići raskr. – Smreke  
– Mrkovići i obratno

- Rang linije: općinska
- Period održavanja: stalna
- Karakter linije: redovna
- Dužina linije: (9,0 km) / (9,0 km) 18,0 km





# Grafički prikaz trase (itinerer) linije broj 68:

Sutjeska – Pijaca – Stadion "Koševo" – Jezero – Slatina –  
Kromolj – Rudine – Sjenica – Poljine "I" – Poljine i obratno

- Rang linije: općinska
- Period održavanja: stalna
- Karakter linije: redovna
- Dužina linije: (5, 7 km) / (5,7 km) 11,4km

# Grafički prikaz trase (itinerer) linije broj 69:

Sutjeska – Pijaca – Stadion "Koševo" – Jezero – Film. Studio – Jagomir – Bolnica S.M. – Radova – Vrelo Ur. - Raskršće – Nahorevo i obratno



- Rang linije: općinska
- Period održavanja: stalna
- Karakter linije: redovna
- Dužina linije: (6,0 km) / (6,0 km) 12,0 km



# Grafički prikaz trase (itinerer) linije broj 65:

Ekonomška škola – Fabrika duhana – Vranica – Humška –  
Donji Pofalići – Zahida Panjete “I” – Zahida Panjete “II” –  
Trafostanica - Obad i obratno



- Rang linije: općinska
- Period održavanja: stalna
- Karakter linije: redovna
- Dužina linije: (3,1 km) / (3,1 km) 6,2 km



# Grafički prikaz trase (itinerer) linije broj 66:

Ekonomška škola- Fabrika duhana – Humska – D. Pofalići – Stara okretnica – Humska “I” – Pofalići MZ – Humska “II” – Humska “III” – Reisa Spahe – Reisa Spahe “I” – Hum i obratno

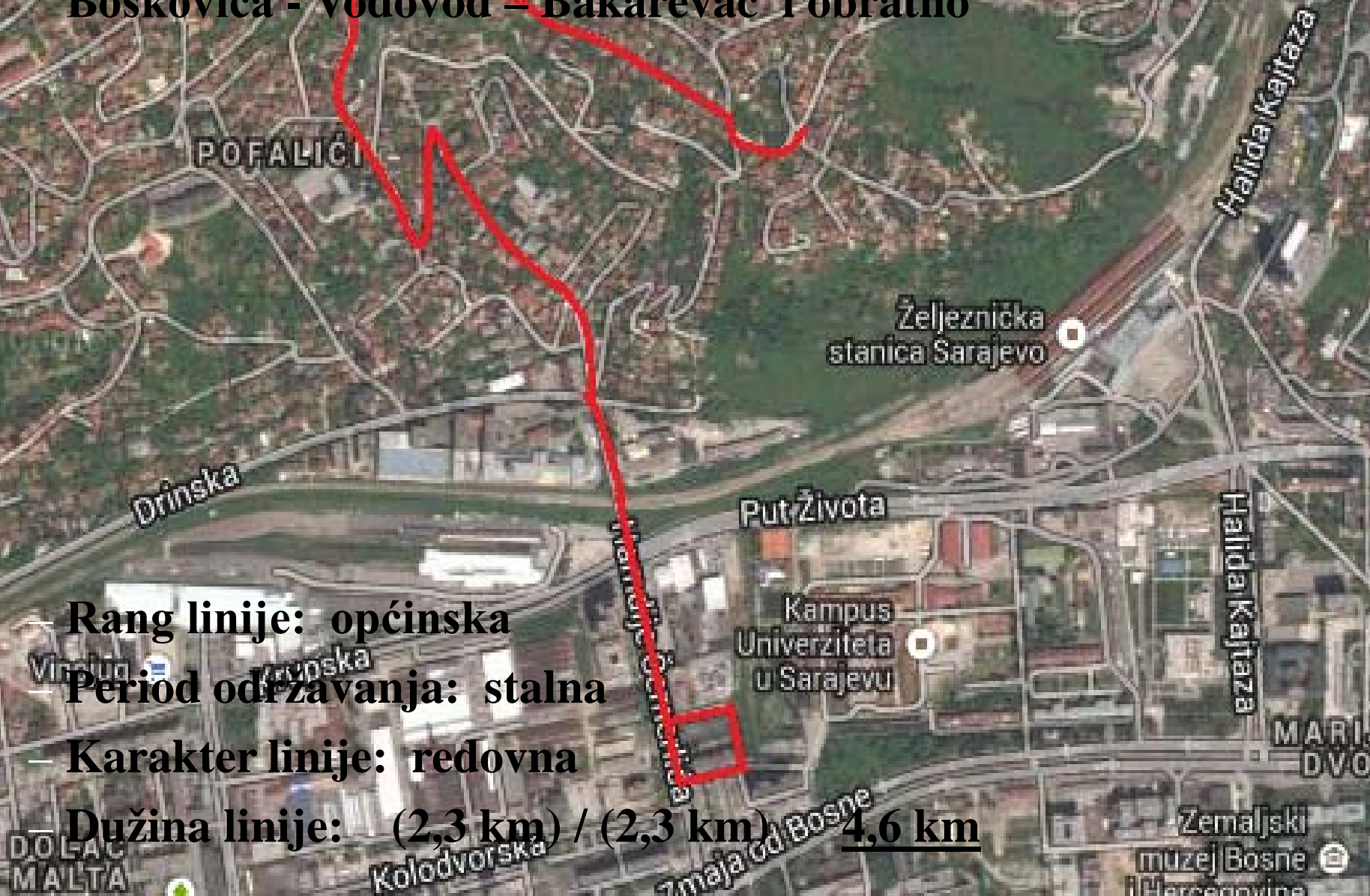
- Rang linije: općinska
- Period održavanja: stalna
- Karakter linije: redovna
- Dužina linije: (4,5 km) / (4,5 km) 9,0 km





# Grafički prikaz trase (itinerer) linije broj 67:

Ekonomška škola – Fabrika duhana – Humska – D. Pofalići – R. Boškovića - Vodovod – Bakarevac i obratno



# Grafički prikaz trase (itinerer) linije broj 67a:

Ekonomška škola – Fabrika duhana – Humska – D. Pofalići – R. Boškovića – R. Boškovića “I” br. 73 – Ras. R. F. Spahe – čikma br. 66 – R. F. Spahe br. 88 – Bakarevac (Rezervoar) i obratno



- Rang linije: općinska
- Period održavanja: stalna
- Karakter linije: redovna
- Dužina linije: (2,6 km) / (2,6 km) 5,2 km



# Grafički prikaz trase (itinerer) linije broj 70:

Grbavica - Zagrebačka - Derviša Numića - Dobojska -  
Novopazarska "I" - Novopazarska "II" - Raskr. Teočkačka - Hrasno  
- ... - Trafostanica - ... - Zagrebačka ... - Grbavica



– Rang linije: općinska

– Period održavanja: stalna

– Karakter linije: redovna

– Dužina linije: (3,0 km) / (3,0 km)     6,0 km



# Grafički prikaz trase (itinerer) linije broj 53:

Otoka – Aneks – Cazinska – Vrbovska "I" Novo Pazarska "II" –  
Novo Pazarska "III" – Kodžina "I" – Kodžina "II" – Rasima  
Turkušića "I" – Rasima Turkušića "II" - (okretnica "Mojmilo  
brdo") - ... - Velikokladuška – ... - Otoka



- Rang linije: općinska
- Period održavanja: stalna
- Karakter linije: redovna
- Dužina linije: (3,7 km) / (3,7 km) 7,4 km



# Grafički prikaz trase (itinerer) linije broj 61:

Stup – Bačići – Briješće – Kolonija – MZ Sokolje - - Raskršće –  
Numan paše Ćuprilovića – Sokolje – Sokolje (okretnica) i  
obratno

- Rang linije: kantonalna
- Period održavanja: stalna
- Karakter linije: redovna
- Dužina linije: (5,5 km) / (5,5 km) 11,0 km



# Grafički prikaz trase (itinerer) linije broj 71a:

Stup – Dobroševići – Reljevo dom – Reljevo dom – Škola – Dolina mira – Dom – Riječica “I” – Riječica “II” – Riječica “III” – Riječica (okretnica) i obratno

- Rang linije: kantonalna
- Period održavanja: stalna
- Karakter linije: redovna
- Dužina linije: (13,4 km) / (13,4 km) **26,8 km**





# Grafički prikaz trase (itinerer) linije broj 75:

Ilidža - Blažuj - Mostarsko raskršće - Rakovica - Kobiljača - Zel. Meraja - Mokrine i obratno

– Rang linije: općinska

– Period održavanja: stalna

– Karakter linije: redovna

– Dužina linije: (25,0 km) / (25,0 km) 50,0 km



# Grafički prikaz trase (itinerer) linije broj 84:

Ilidža – Plandište – Vrelo Bosne – Sarajevo put. – Blažuj –  
Mostarsko raskršće – Šunji – Miševići “I” - Miševići “II” -  
Miševići “III” - Miševići “IV” – Miševići i obratno



– Rang linije: općinska

– Period održavanja: stalna

– Karakter linije: redovna

– Dužina linije: (12,0 km) / (12,0 km) **24,0 km**



# Grafički prikaz trase (itinerer) linije broj 85:

Ilidža – Hadžići – Famos – Bijela voda – Šabići – Raskršće –  
Sinanovići i obratno

- Rang linije: kantonalna
- Period održavanja: stalna
- Karakter linije: redovna
- Dužina linije: (50,0 km) / (50,0 km) 100,0 km





# Grafički prikaz trase (itinerer) linije broj 76:

Hadžići - Grivići - Vranići - Drozgometva - Selimovići -  
Buturovići - Koščan - Raskr. Suhodol - Mokrine "T" -  
Mokrine i obratno

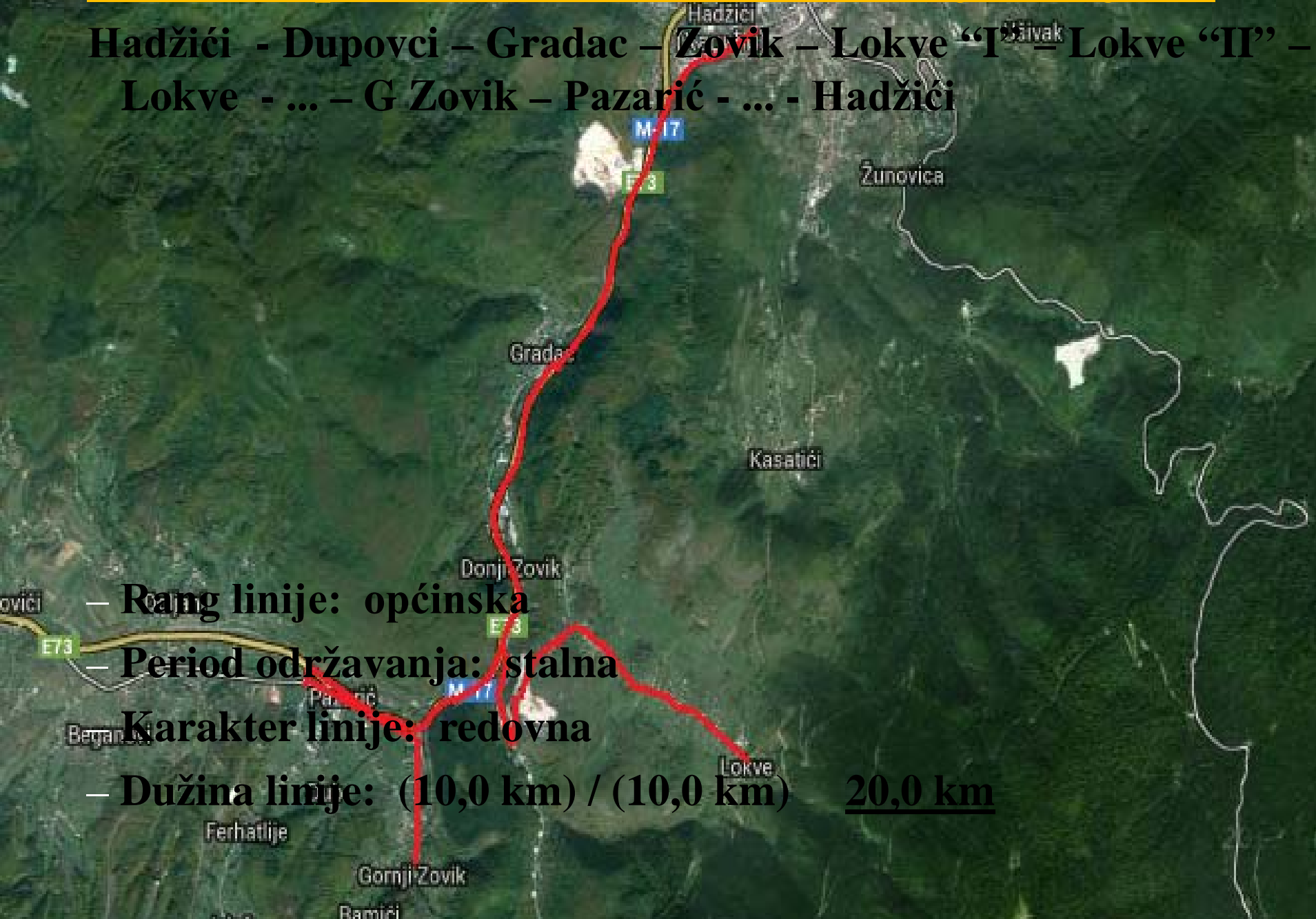


- Rang linije: općinska
- Period održavanja: stalna
- Karakter linije: redovna
- Dužina linije: (10,6 km) / (10,6 km) 21,2 km



# Grafički prikaz trase (itinerer) linije broj 77:

Hadžići - Dupovci – Gradac – Zovik – Lokve “I” – Lokve “II” –  
Lokve - ... – G Zovik – Pazarić - ... - Hadžići



– Rang linije: općinska

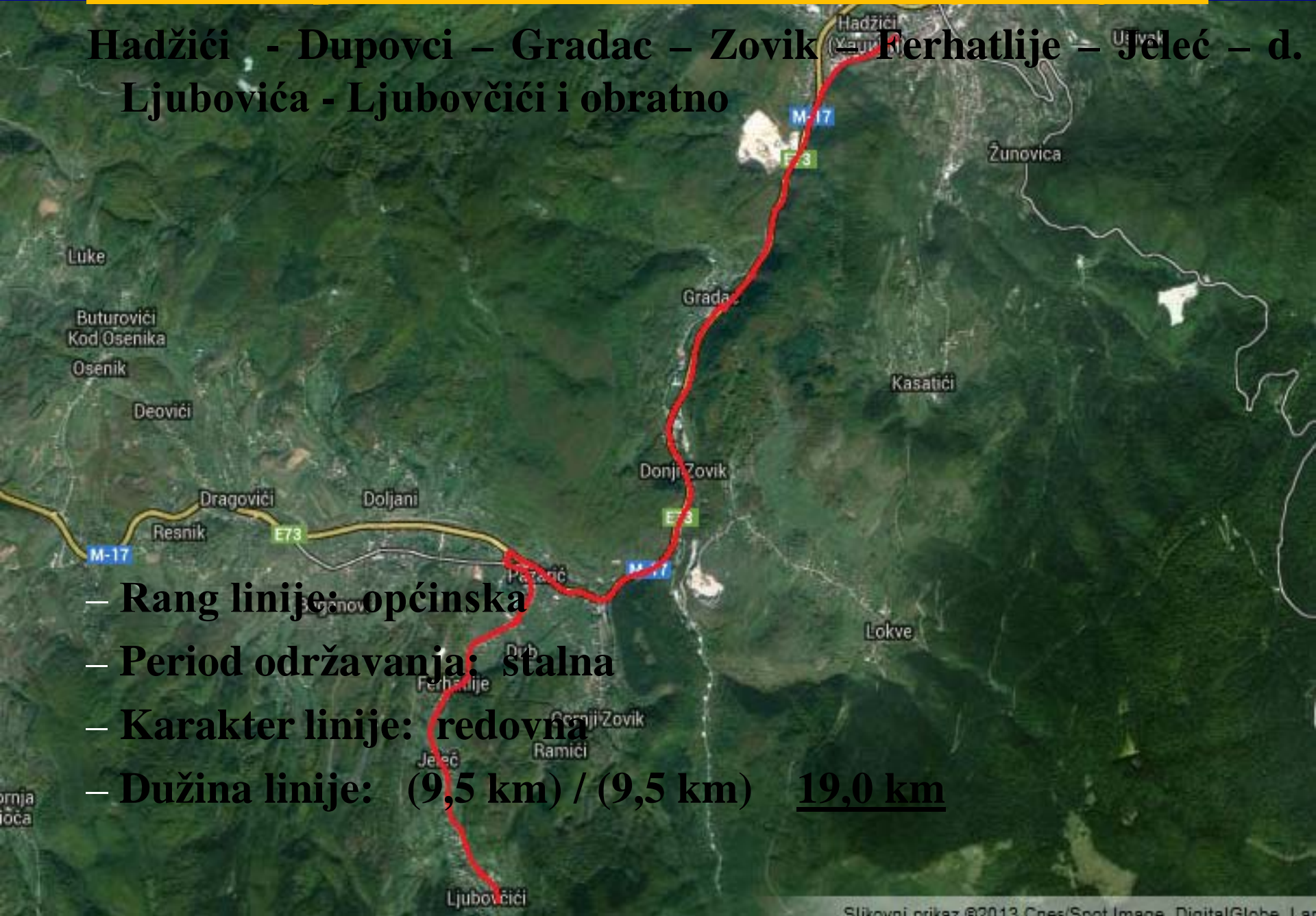
– Period održavanja: stalna

– Karakter linije: redovna

– Dužina linije: (10,0 km) / (10,0 km) 20,0 km

# Grafički prikaz trase (itinerer) linije broj 79:

Hadžići - Dupovci - Gradac - Zovik - Ferhatlije - Jelec - d. Ljubovića - Ljubovčići i obratno



- Rang linije: **općinska**
- Period održavanja: **stalna**
- Karakter linije: **redovna**
- Dužina linije: **(9,5 km) / (9,5 km) 19,0 km**



# Grafički prikaz trase (itinerer) linije broj 82:

Hadžići – Žunovnica – Kasetići "I" - Kasetići i obratno

- Rang linije: općinska
- Period održavanja: stalna
- Karakter linije: redovna
- Dužina linije: (3,1 km) / (3,1 km)    6,2 km



# Grafički prikaz trase (itinerer) linije broj 83:

Hadžići – Trafostanica – Ušivak "I" – Ušivak i obratno



– Rang linije: općinska

– Period održavanja: stalna

– Karakter linije: redovna

– Dužina linije: (2,8 km) / (2,8 km) 5,6 km



# Grafički prikaz trase (itinerer) linije broj 60:

Vogošća – Sportska dvorana – Pretis – Blagovac “I” – MZ –  
Blagovac “II” - Bošćica – Tihovići i obratno

- 
- Rang linije: općinska
  - Period održavanja: stalna
  - Karakter linije: redovna
  - Dužina linije: (5,0 km) / (5,0 km) 10,0 km

# Grafički prikaz trase (itinerer) linije broj 94:

Vogošća –Ul. Ahmeda Rizve br. 1 - Ul. Ahmeda Rizve br. 38 - Ul. Ahmeda Rizve br. 57 – Semizovac – Garež – Podgora – Kamenica – Gora i obratno



- Rang linije: **kantonalna**
- Period održavanja: **stalna**
- Karakter linije: **redovna**
- Dužina linije: **(15,0 km) / (15,0 km) 30,0 km**



# Grafički prikaz trase (itinerer) linije broj 78:

Tarčin - Japalaci – Čičci – P. Put – G. Bioča – Budimlići i  
obratno

- Rang linije: općinska
- Period održavanja: stalna
- Karakter linije: redovna
- Dužina linije: (4,0 km) / (4,0 km) 8,0 km



# Grafički prikaz trase (itinerer) linije broj 80:

Tarčin - Škola - Duranovići "I" - Duranovići "II" - Duranovići (džamija) - Odžak - OŠ Korča - Muhići - Arnauti - Korča i obratno



- Rang linije: općinska
- Period održavanja: stalna
- Karakter linije: redovna
- Dužina linije: (6,5 km) / (6,5 km)     13,0 km



# Grafički prikaz trase (itinerer) linije broj 81:

Tarčin – Sivici “I” – Sivici “II” – Luke “I” - Luke i obratno



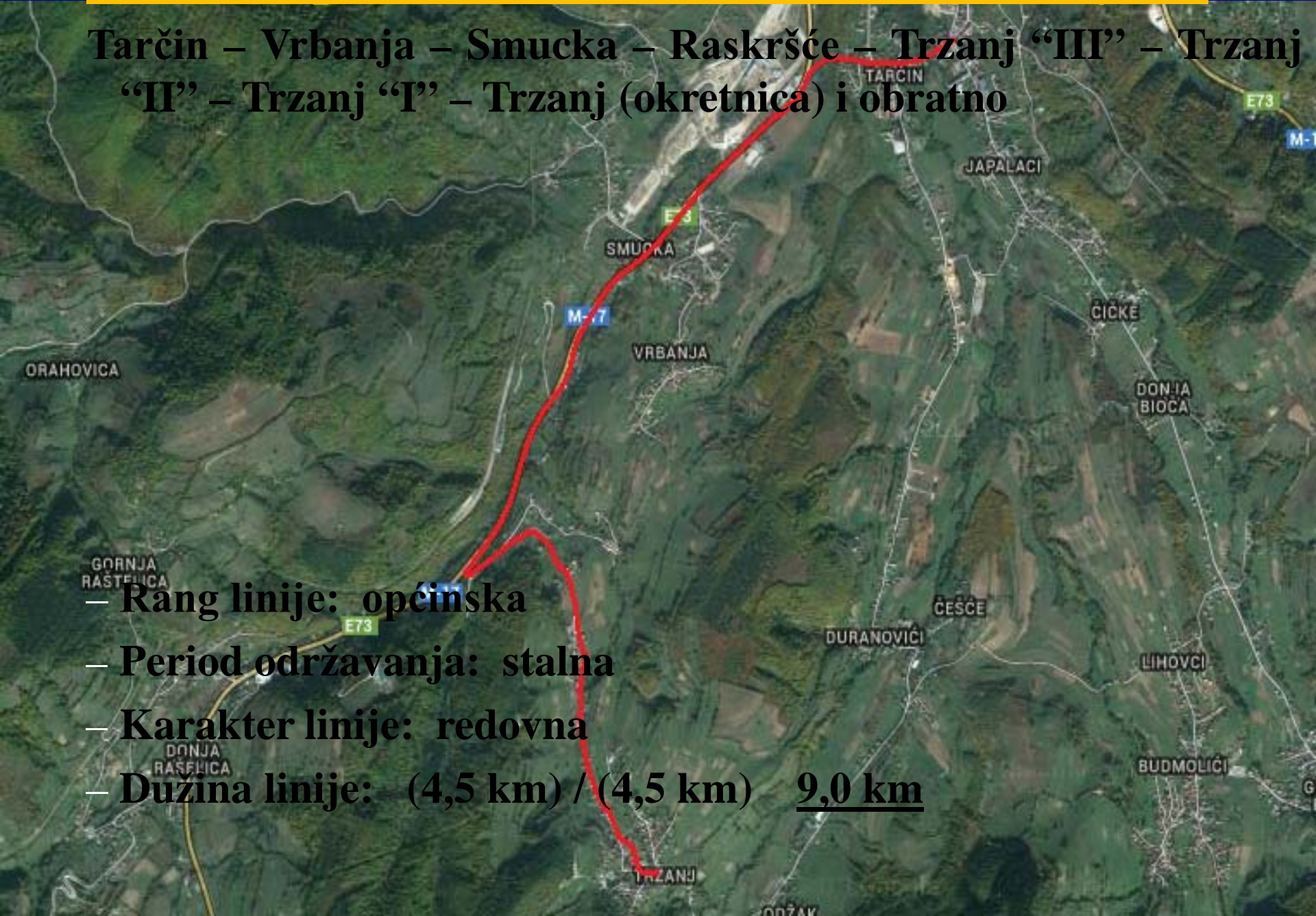
- Rang linije: općinska
- Period održavanja: stalna
- Karakter linije: redovna
- Dužina linije: (4,0 km) / (4,0 km) 8,0 km



# Grafički prikaz trase (itinerer) linije broj 90:

Tarčin – Vrbanja – Smucka – Raskršće – Trzanj “III” – Trzanj “II” – Trzanj “I” – Trzanj (okretnica) i obratno

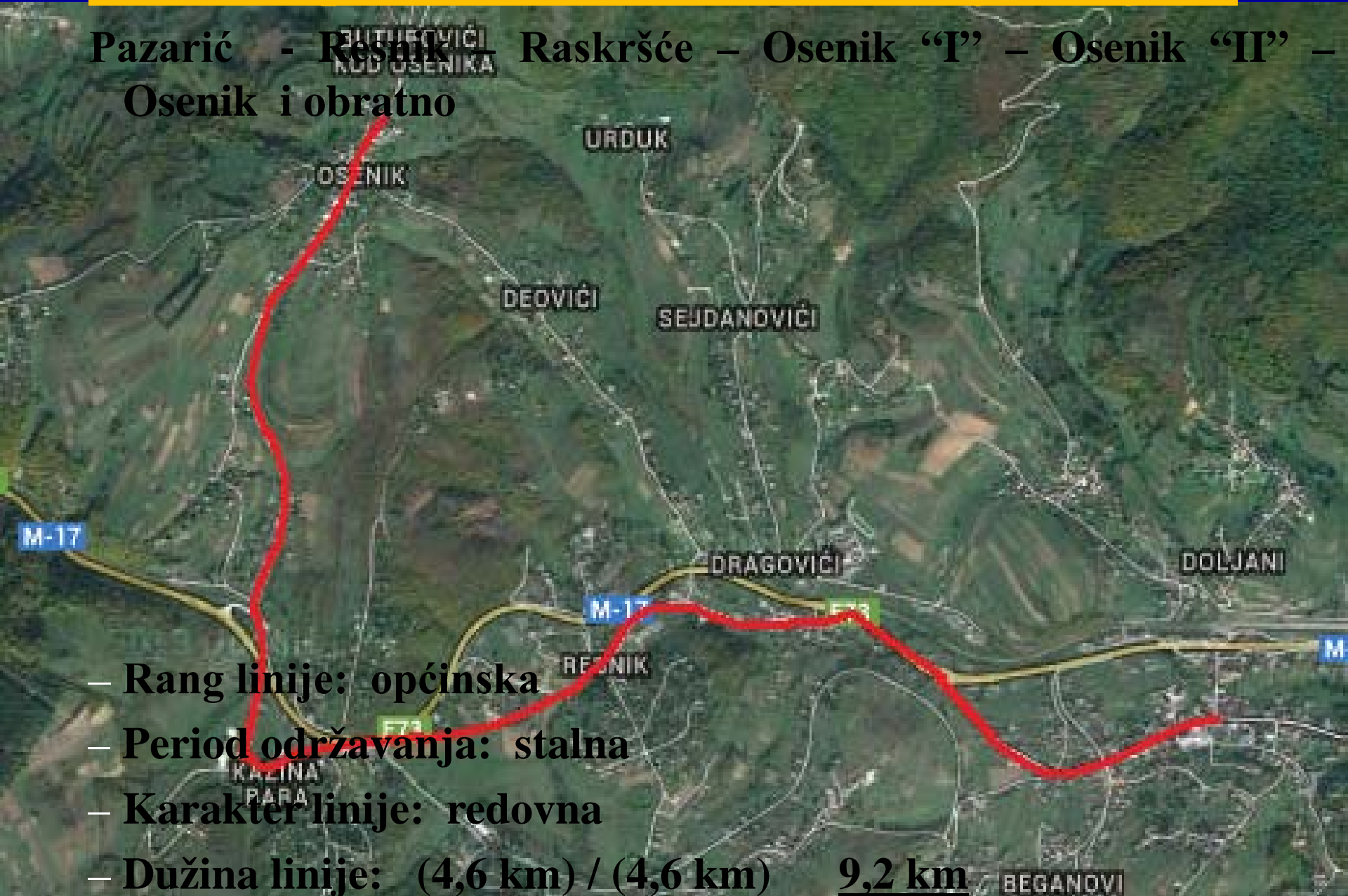
- Rang linije: općinska
- Period održavanja: stalna
- Karakter linije: redovna
- Dužina linije: (4,5 km) / (4,5 km) 9,0 km





# Grafički prikaz trase (itinerer) linije broj 57:

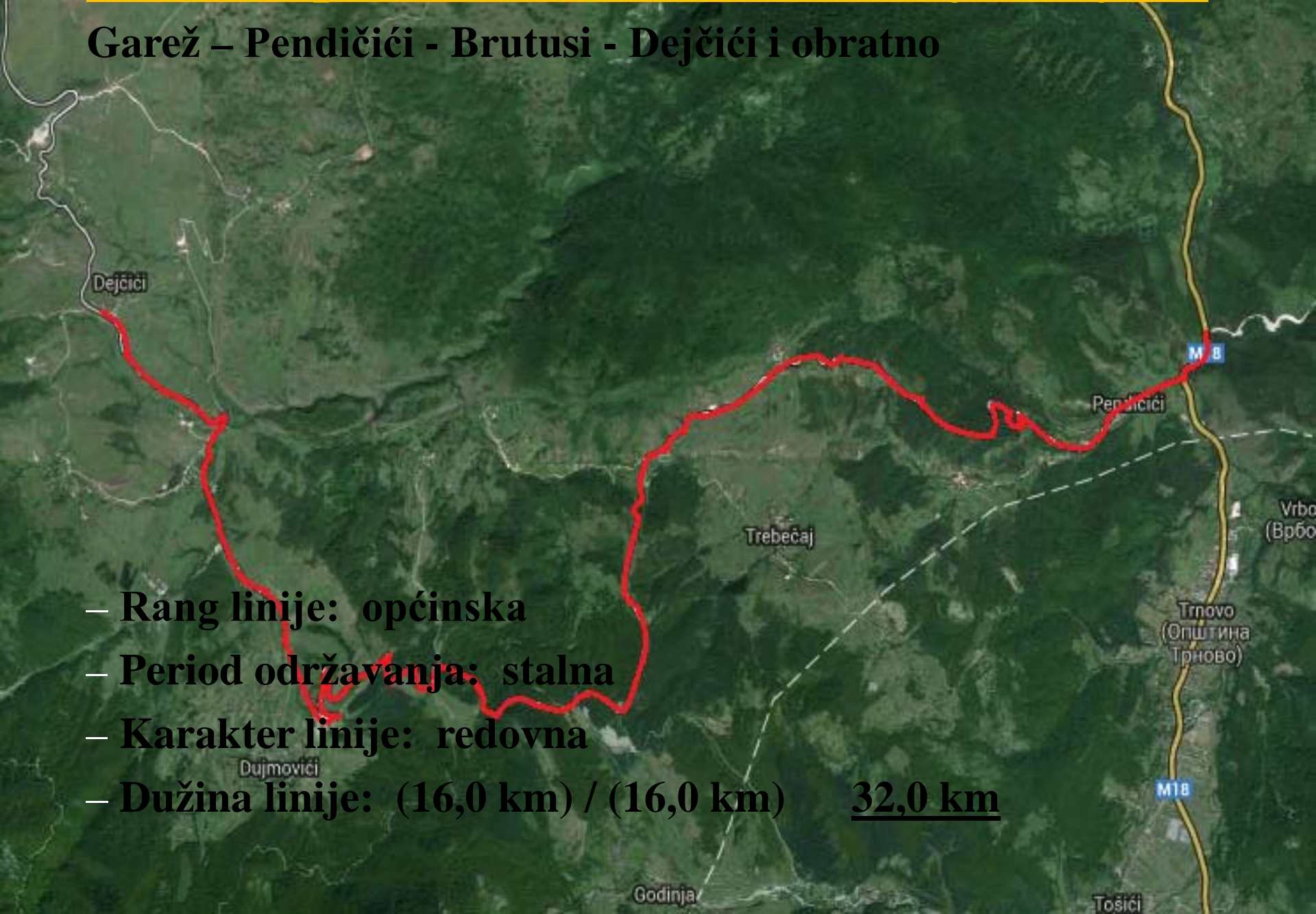
Pazarić - Resnik - Raskršće - Osenik "I" - Osenik "II" -  
Osenik i obratno



# Grafički prikaz trase (itinerer) linije broj 45:

**Garež – Pendičići - Brutusi - Dejčići i obratno**

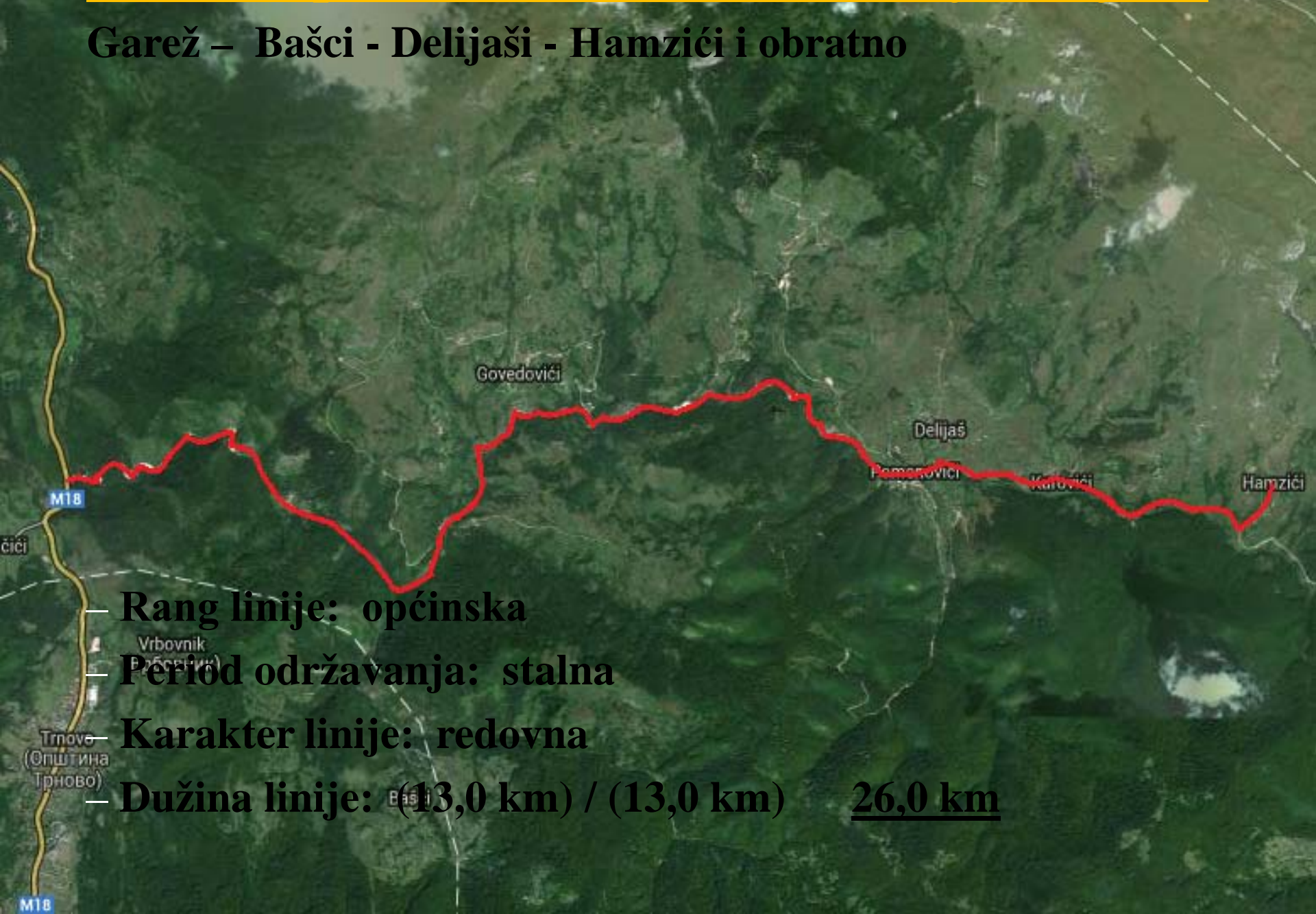
- Rang linije: općinska
- Period održavanja: stalna
- Karakter linije: redovna
- Dužina linije: (16,0 km) / (16,0 km)     32,0 km





# Grafički prikaz trase (itinerer) linije broj 48:

Garež – Bašci - Delijaši - Hamzići i obratno



— Rang linije: općinska

— Period održavanja: stalna

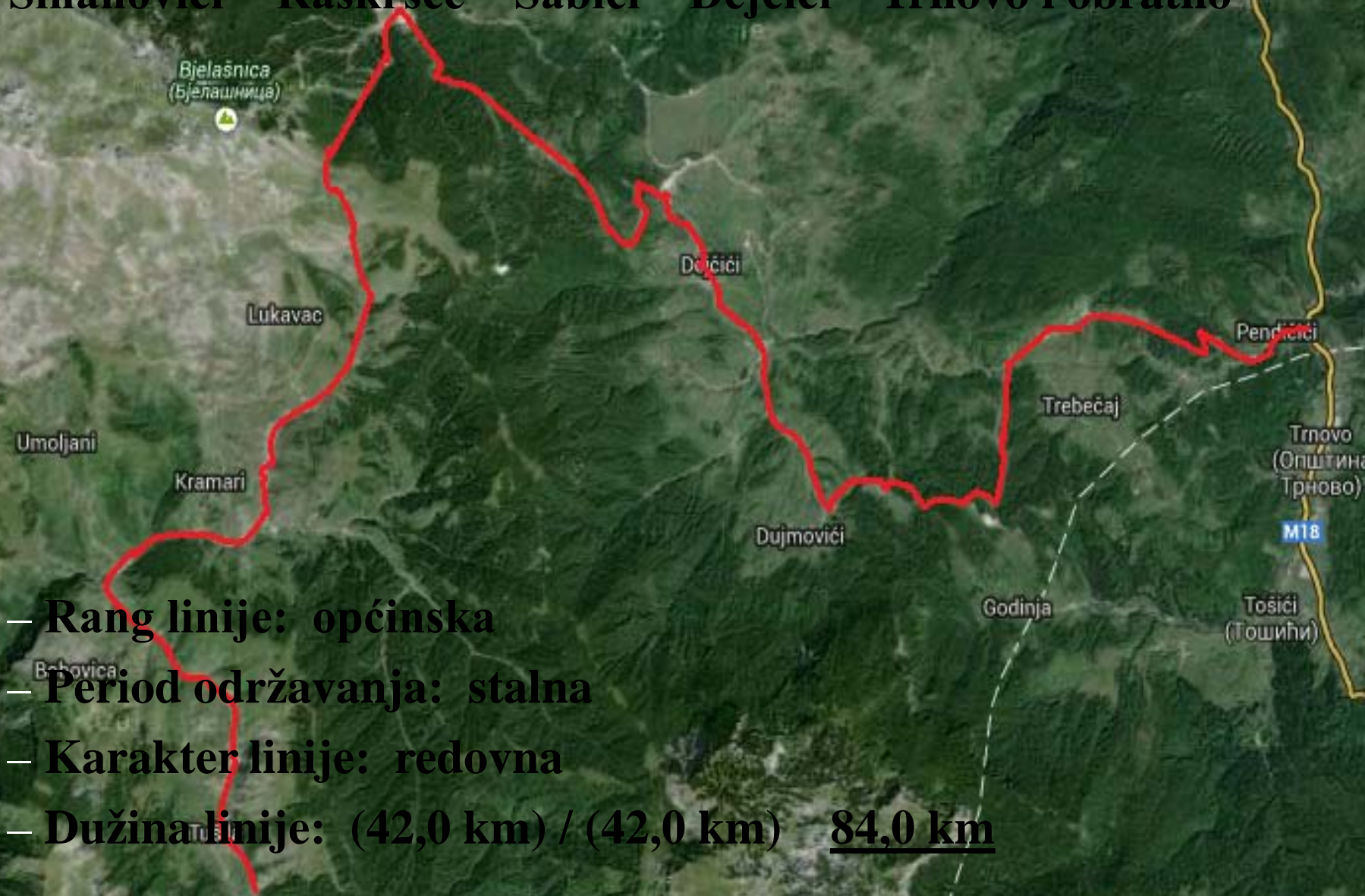
— Karakter linije: redovna

— Dužina linije: (13,0 km) / (13,0 km)     26,0 km



# Grafički prikaz trase (itinerer) linije broj 85a:

Sinanovići - Raskršće – Šabići – Dejčići – Trnovo i obratno





# Promjene na slijedećim linijama minibuskog saobraćaja :

**Skraćenje linije broj 68.**

**Park - Poljine**

**Predložena linija broj 68.**

**Park - Poljine**

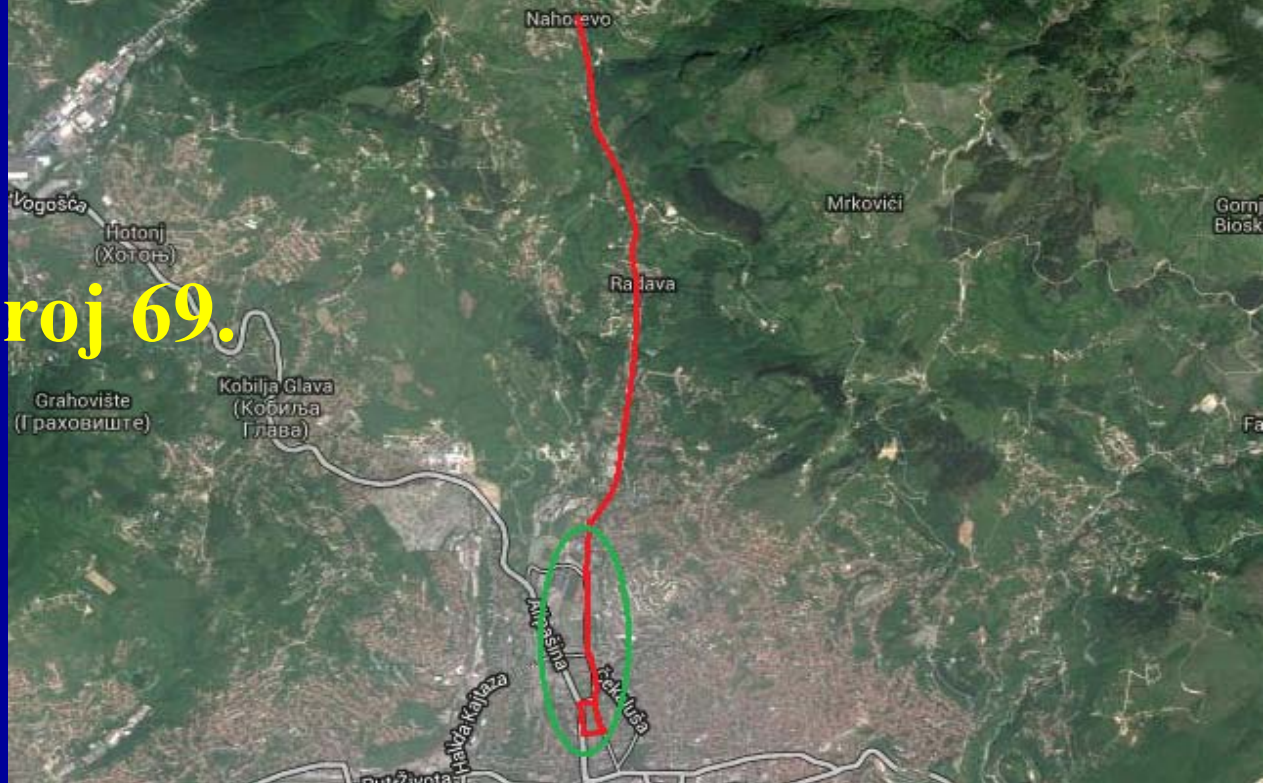
**Jezero – Slatina – Kromolj – Rudine – Sjenica – Poljine "I" – Poljine i obratno**

**Isto realizovati nakon uvođenja trolejbuske linije br. 105.**





# Skraćenje linije broj 69. Park - Nahorevo



# Predložena linija broj 69. Park - Nahorevo

Jezero – Film. Studio – Jagomir – Bolnica S.M. - Radova – Vrelo  
Ur. - Raskršće – Nahorevo i obratno



Isto realizovati nakon uvođenja trolejbuske linije br. 105.



# Skraćenje linije broj 59. Latinska ćuprija - Komatin



# Predložena linija broj 59. Skenderija - Komatin



Skenderija – Kovačići – Ljubljanska – Raskr. Ohridska – Jevrejsko groblje – Soukbnar – Škola Cicin han “II” – Cicin han “II” – Širokača – Hambina carina – Brajkovac – Komatin – Komatin “I” - ... – Vrbanja - ... – Skenderija



**Skraćenje linije broj 98.  
Latinska ćuprija - Trebević**



**Predložena linija broj 98.  
Skenderija - Trebević**



**Skenderija – Kovačići – Zagrebačka (MIS) – Vraca – Trebević (Prvi šumar) - Trebević (Vidikovac) - ... – Vrbanja - Skenderija**



**Skraćenje linije broj 62.  
Drvenija – Gornji Velešići (Hum)**



**Predložena linija broj 62.  
Željeznička stanica – Gornji Velešići (Hum)**



Željeznička stanica – Trafo stanica – Mustafe Behmena – G. Velešići “I” – G. Velešići “II” - Pl. Stanica - Gornji Velešići (Hum) - ... - Željeznička stanica



# Uvođenje nove linije broj \_\_\_\_.

## Izeta Karišića - Otoka ili Stup





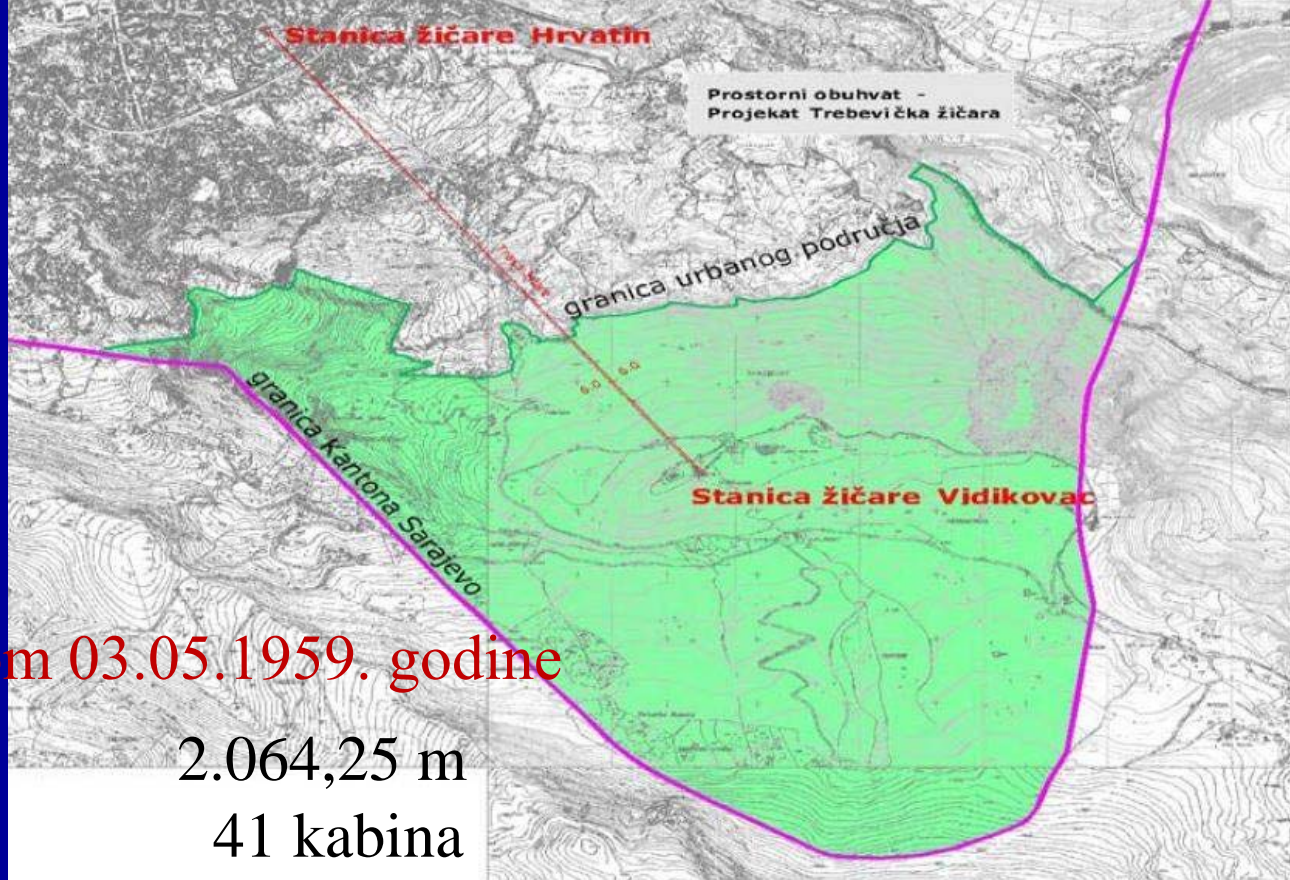
# Uvođenje nove linije broj \_\_\_\_.

## Ilidža – Vreoce - Lužansko polje





# Žičara



Žičara je počela sa radom 03.05.1959. godine

dužina linije	2.064,25 m
broj kabina	41 kabina
kapacitet kabine	4 osobe
brzina sa pomoćnim pogonom	0,5 m/s
maksimalna brzina	2,84 m/s
vrijeme obrta	25 min
kapacitet linije na sat	400 p/h
denivelacija	576,6 m

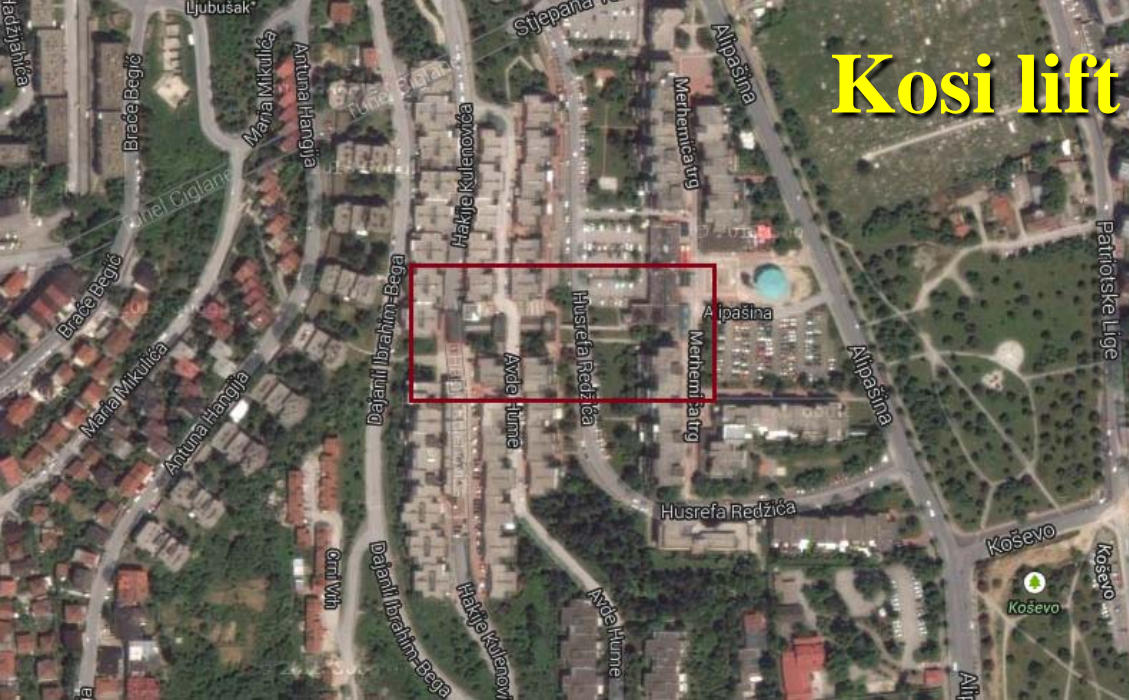


*Tokom agresije od 1992 do 1995. godine žičara je potpuno uništena*



# Kosi lift

U naselju Ciglane 1987. godine izgrađen je kosi lift



tehničkih karakteristika:

broj liftova	4
nosivost	1500 kg ili 20 osoba
brzina vožnje	1,6 (m/s)
ugao trase	35,98 (°)
dužina trase	71,6 (m)
visina dizanja	41,75 (m)
broj stanica	3
broj ulaza	3



# *Pokrivenost površine Kantona Sarajevo mrežom linija*

Gustina mreže linija na površini gradskih općina je zadovoljavajuća, dok je u prigradskim relativno niska

## **Ocjena pristupačnosti javnog gradskog prijevoza putnika**

Kroz analizu pristupačnosti nastoji se utvrditi koliko brzo transportni sistem omogućuje putnicima da putuju u gradu

*Indikatori pristupačnosti mreže*

*Indikatori pristupačnosti saobraćajnog distrikta*



## *Indikatori pristupačnosti mreže:*

- Indikator pristupačnosti za čitavu mrežu
- Indikator pristupačnosti od stanice
- Indikator pristupačnosti ka stanici

## *Indikatori pristupačnosti saobraćajnog distrikta:*

Ovi indikatori posmatraju slučaj kada polazna i krajnja tačka putovanja mogu biti različite od stanice


Indikator pristupačnosti grada

Indikator pristupačnosti od distrikta

Indikator pristupačnosti ka distrikta

*Putem kontrolnih snimanja i postojećih redova vožnje ocjenu pristupačnosti javnog liniskog prijevoza putnika potrebno je provjeravati svakih 2 – 3 godine, a po potrebi i svake godine*

# *Redovi vožnje*



Red vožnje za liniju predstavlja skup polazaka vozila sa definisanih tačaka - krajnjih stanica, u toku funkcionisanja linije



# Pravni aspekt



Načina i postupka usklađivanja i registracije redova vožnje se vrši u skladu sa propisima koji uređuju ovu oblast

U „PRILOGU 1” dokumenta „Mreža linija” su redovi vožnje registrovani na području Kantona Sarajevo (upisani na Obrascu 5 - nije upisan prijevoznik)

U dokumentu „Mreža linija” redovi vožnje predstavljani su kao skup polazaka vozila sa definisanih tačaka (vremena polazaka sa početne i krajnje stsanice) a u nastavku prezentaciji broj polazaka

# Polasci u redu vožnje za tramvajske linije

## BAŠČARŠIJA–ŽELJEZNIČKA STANICA

<b>BAŠČARŠIJA</b>		<b>ŽELJEZNIČKA STANICA</b>
BROJ POLAZAKA: 74	Radnim danima	BROJ POLAZAKA: 76
BROJ POLAZAKA: 49	Subotom	BROJ POLAZAKA: 49
BROJ POLAZAKA: 40	Nedjeljom i državnim praznicima	BROJ POLAZAKA: 45

## BAŠČARŠIJA - ČENGIĆ VILA

<b>BAŠČARŠIJA</b>		<b>ČENGIĆ VILA</b>
BROJ POLAZAKA: 55	Radnim danima	BROJ POLAZAKA: 50

## BAŠČARŠIJA - ILIDŽA

<b>BAŠČARŠIJA</b>		<b>ILIDŽA</b>
BROJ POLAZAKA: 255	Radnim danima	BROJ POLAZAKA: 255
BROJ POLAZAKA: 251	Subotom	BROJ POLAZAKA: 251
BROJ POLAZAKA: 224	Nedjeljom i državnim praznicima	BROJ POLAZAKA: 227

## BAŠČARŠIJA - NEDŽARIĆI

<b>BAŠČARŠIJA</b>		<b>NEDŽARIĆI</b>
BROJ POLAZAKA: 55	Radnim danima	BROJ POLAZAKA: 50
BROJ POLAZAKA: 20	Subotom	BROJ POLAZAKA: 20
BROJ POLAZAKA: 20	Nedjeljom i državnim praznicima	BROJ POLAZAKA: 20

## SKENDERIJA - ILIDŽA

<b>SKENDERIJA</b>		<b>ILIDŽA</b>
BROJ POLAZAKA: 89	Radnim danima	BROJ POLAZAKA: 87
BROJ POLAZAKA: 19	Subotom	BROJ POLAZAKA: 20



**ŽELJEZNIČKA STANICA - ILIDŽA****ŽELJEZNIČKA STANICA**

BROJ POLAZAKA: 31

BROJ POLAZAKA: 31

BROJ POLAZAKA: 23

Radnim danima

Subotom

Nedjeljom i državnim praznicima

**ILIDŽA**

BROJ POLAZAKA: 32

BROJ POLAZAKA: 31

BROJ POLAZAKA: 21

# *Polasci u redu vožnje za trolejbuske linije*

**OTOKA – TRG AUSTRIJE****OTOKA**

BROJ POLAZAKA: 69

BROJ POLAZAKA: 55

BROJ POLAZAKA: 41

Radnim danima

Subotom

Nedjeljom i državnim praznicima

**TRG AUSTRIJE**

BROJ POLAZAKA: 70

BROJ POLAZAKA: 56

BROJ POLAZAKA: 42

**DOBRINJA – TRG AUSTRIJE****DOBRINJA**

BROJ POLAZAKA: 175

BROJ POLAZAKA: 146

BROJ POLAZAKA: 126

Radnim danima

Subotom

Nedjeljom i državnim praznicima

**TRG AUSTRIJE**

BROJ POLAZAKA: 180

BROJ POLAZAKA: 150

BROJ POLAZAKA: 130

**TRG AUSTRIJE – ALIPAŠINO POLJE****ALIPAŠINO POLJE**

BROJ POLAZAKA: 20

Radnim danima

linija se održava u periodu od 01.09. do 15.06.

**TRG AUSTRIJE**

BROJ POLAZAKA: 20

**OTOKA – JEZERO****OTOKA**

BROJ POLAZAKA: 87

BROJ POLAZAKA: 70

BROJ POLAZAKA: 69

Radnim danima

Subotom

Nedjeljom i državnim praznicima

**JEZERO**

BROJ POLAZAKA: 88

BROJ POLAZAKA: 71

BROJ POLAZAKA: 71

OTOKA – DOBRINJA

<b>OTOKA</b>		<b>DOBRINJA</b>
BROJ POLAZAKA: 45	Radnim danima	BROJ POLAZAKA: 48
BROJ POLAZAKA: 40	Subotom	BROJ POLAZAKA: 43
BROJ POLAZAKA: 38	Nedjeljom i državnim praznicima	BROJ POLAZAKA: 39

DOBRINJA – JEZERO

<b>DOBRINJA</b>		<b>JEZERO</b>
BROJ POLAZAKA: 50	Radnim danima	BROJ POLAZAKA: 51
BROJ POLAZAKA: 44	Subotom	BROJ POLAZAKA: 45
BROJ POLAZAKA: 36	Nedjeljom i državnim praznicima	BROJ POLAZAKA: 36

*Polasci u redu vožnje za autobuske linije*

ILIDŽA – HRASNICA

<b>ILIDŽA</b>		<b>HRASNICA (famos)</b>
	Radnim danima	BROJ POLAZAKA: 52
		<b>HRASNICA</b>
BROJ POLAZAKA: 95	Radnim danima	BROJ POLAZAKA: 44
	Subotom	<b>HRASNICA (famos)</b>
		BROJ POLAZAKA: 29
		<b>HRASNICA</b>
BROJ POLAZAKA: 87	Subotom	BROJ POLAZAKA: 58
		<b>HRASNICA (famos)</b>
	Nedjeljom i državnim praznicima	BROJ POLAZAKA: 11
		<b>HRASNICA</b>
BROJ POLAZAKA: 75	Nedjeljom i državnim praznicima	BROJ POLAZAKA: 64



ILIDŽA – SOKOLOVIĆI		
<b>ILIDŽA</b>		<b>SOKOLOVIĆ KOLONIJA</b>
BROJ POLAZAKA: 39	Radnim danima	BROJ POLAZAKA: 41
BROJ POLAZAKA: 29	Subotom	BROJ POLAZAKA: 30
BROJ POLAZAKA: 23	Nedjeljom i državnim praznicima	BROJ POLAZAKA: 24

ILIDŽA – KOVAČI (Hrasnica)		
<b>ILIDŽA</b>		<b>HRASNICA</b>
BROJ POLAZAKA: 10	Radnim danima	BROJ POLAZAKA: 10
BROJ POLAZAKA: 7	Subotom	BROJ POLAZAKA: 7

ILIDŽA – Rakovica - KOBILJAČA		
<b>ILIDŽA</b>		<b>KOBILJAČA</b>
	Radnim danima	BROJ POLAZAKA: 20
BROJ POLAZAKA: 35	Radnim danima	<b>RAKOVICA</b>
		BROJ POLAZAKA: 14
BROJ POLAZAKA: 19	Subotom, Nedjeljom i državnim praznicima	<b>KOBILJAČA</b>
		BROJ POLAZAKA: 17

ILIDŽA – VRELO BOSNE		
<b>ILIDŽA</b>		<b>KOBILJAČA</b>
BROJ POLAZAKA: 21	Subotom, Nedjeljom i državnim praznicima	BROJ POLAZAKA: 21

ILIDŽA – Hadžići - DROZGOMETVA		
<b>ILIDŽA</b>		<b>DRPZGOMETVA</b>
	Radnim danima	BROJ POLAZAKA: 10
BROJ POLAZAKA: 31	Radnim danima	<b>HADŽIĆI</b>
	Subotom	BROJ POLAZAKA: 21
BROJ POLAZAKA: 18	Subotom	<b>DRPZGOMETVA</b>
		BROJ POLAZAKA: 7
		<b>HADŽIĆI</b>
	Nedjeljom i državnim praznicima	BROJ POLAZAKA: 13
		<b>DRPZGOMETVA</b>
		BROJ POLAZAKA: 6
		<b>HADŽIĆI</b>
BROJ POLAZAKA: 13	Nedjeljom i državnim praznicima	BROJ POLAZAKA: 7

ILIDŽA – Donji Kotorac - BUTMIR

<b>ILIDŽA</b>		<b>DONJI KOTORAC – okretnica</b>
	Radnim danima i Subotom	BROJ POLAZAKA: 32
		<b>BUTMIR - okretnica</b>
BROJ POLAZAKA: 40	Radnim danima i Subotom	BROJ POLAZAKA: 8
		<b>DONJI KOTORAC – okretnica</b>
	Nedjeljom i državnim praznicima	BROJ POLAZAKA: 10
		<b>BUTMIR - okretnica</b>
BROJ POLAZAKA: 21	Nedjeljom i državnim praznicima	BROJ POLAZAKA: 12

ILIDŽA – Tatčin - VUKOVIĆI

<b>ILIDŽA</b>		<b>VUKOVIĆI</b>
	Radnim danima	BROJ POLAZAKA: 18
		<b>TARČIN</b>
BROJ POLAZAKA: 23	Radnim danima	BROJ POLAZAKA: 9
		<b>VUKOVIĆI</b>
	Subotom	BROJ POLAZAKA: 16
		<b>TARČIN</b>
BROJ POLAZAKA: 18	Subotom	BROJ POLAZAKA: 4
		<b>VUKOVIĆI</b>
	Nedjeljom i državnim praznicima	BROJ POLAZAKA: 5
		<b>TARČIN</b>
BROJ POLAZAKA: 14	Nedjeljom i državnim praznicima	BROJ POLAZAKA: 10

ILIDŽA – OSJEK

<b>ILIDŽA</b>		<b>OSJEK</b>
BROJ POLAZAKA: 36	Radnim danima	BROJ POLAZAKA: 38
BROJ POLAZAKA: 23	Subotom	BROJ POLAZAKA: 25
BROJ POLAZAKA: 16	Nedjeljom i državnim praznicima	BROJ POLAZAKA: 17

ILIDŽA – Garež – DEJČIĆI

<b>ILIDŽA</b>		<b>DEJČIĆI</b>
BROJ POLAZAKA: 0	Radnim danima	BROJ POLAZAKA: 2
BROJ POLAZAKA: 0	Subotom	BROJ POLAZAKA: 2



**ILIDŽA – GAREŽ****ILIDŽA**

BROJ POLAZAKA: 2

BROJ POLAZAKA: 1

Radnim danima

Subotom

**DEJČIĆI**

BROJ POLAZAKA: 1

BROJ POLAZAKA: 0

**ILIDŽA - VLAKOVO****ILIDŽA**

BROJ POLAZAKA: 16

BROJ POLAZAKA: 10

BROJ POLAZAKA: 7

Radnim danima

Subotom

Nedjeljom i državnim praznicima

**VLAKOVO**

BROJ POLAZAKA: 17

BROJ POLAZAKA: 12

BROJ POLAZAKA: 8

**ILIDŽA – Otes - DOGLODI****ILIDŽA**

BROJ POLAZAKA: 34

BROJ POLAZAKA: 27

BROJ POLAZAKA: 21

Radnim danima

Radnim danima

Subotom

Subotom

Nedjeljom i državnim praznicima

Nedjeljom i državnim praznicima

**DOGLODI**

BROJ POLAZAKA: 19

**OTES**

BROJ POLAZAKA: 16

**DOGLODI**

BROJ POLAZAKA: 6

**OTES**

BROJ POLAZAKA: 22

**DOGLODI**

BROJ POLAZAKA: 5

**OTES**

BROJ POLAZAKA: 16

**DOM ARMIJE – PODHRASTOVI****DOM ARMIJE**

BROJ POLAZAKA: 100

BROJ POLAZAKA: 74

BROJ POLAZAKA: 59

Radnim danima

Subotom

Nedjeljom i državnim praznicima

**PODHRASTOVI**

BROJ POLAZAKA: 104

BROJ POLAZAKA: 75

BROJ POLAZAKA: 59

**DOM ARMIJE – BARE****DOM ARMIJE**

BROJ POLAZAKA: 48

BROJ POLAZAKA: 42

BROJ POLAZAKA: 23

Radnim danima

Subotom

Nedjeljom i državnim praznicima

**BARE**

BROJ POLAZAKA: 50

BROJ POLAZAKA: 44

BROJ POLAZAKA: 24

**DOM ARMIIJE – KOŠEVSKO BRDO**

<b>DOM ARMIIJE</b>		<b>KOŠEVSKO BRDO</b>
BROJ POLAZAKA: 63	Radnim danima	BROJ POLAZAKA: 65
BROJ POLAZAKA: 50	Subotom	BROJ POLAZAKA: 51
BROJ POLAZAKA: 23	Nedjeljom i državnim praznicima	BROJ POLAZAKA: 24

**DOM ARMIIJE – BREKA**

<b>DOM ARMIIJE</b>		<b>BREKA</b>
BROJ POLAZAKA: 59	Radnim danima	BROJ POLAZAKA: 57
BROJ POLAZAKA: 50	Subotom	BROJ POLAZAKA: 52
BROJ POLAZAKA: 24	Nedjeljom i državnim praznicima	BROJ POLAZAKA: 25

**DOM ARMIIJE – BREKA „II“**

<b>DOM ARMIIJE</b>		<b>BREKA „II“</b>
BROJ POLAZAKA: 33	Radnim danima	BROJ POLAZAKA: 34
BROJ POLAZAKA: 26	Subotom	BROJ POLAZAKA: 26
BROJ POLAZAKA: 19	Nedjeljom i državnim praznicima	BROJ POLAZAKA: 19

**SUTJESKA – VOGOŠĆA**

<b>SUTJESKA</b>		<b>VOGOŠĆA</b>
BROJ POLAZAKA: 40	Radnim danima i Subotom	BROJ POLAZAKA: 40
BROJ POLAZAKA: 36	Nedjeljom i državnim praznicima	BROJ POLAZAKA: 36

**SUTJESKA – DONJA VOGOŠĆA**

<b>SUTJESKA</b>		<b>DONJA VOGOŠĆA</b>
BROJ POLAZAKA: 7	Radnim danima	BROJ POLAZAKA: 7

**SUTJESKA – Ilijaš - LJEŠEVO**

<b>SUTJESKA</b>		<b>LJEŠEVO</b>
	Radnim danima i Subotom	BROJ POLAZAKA: 5
		<b>ILIJAS</b>
BROJ POLAZAKA: 34	Radnim danima i Subotom	BROJ POLAZAKA: 29
		<b>LJEŠEVO</b>
	Nedjeljom i državnim praznicima	BROJ POLAZAKA: 4
		<b>ILIJAS</b>
BROJ POLAZAKA: 17	Nedjeljom i državnim praznicima	BROJ POLAZAKA: 13



## SUTJESKA – KAMENICA

**SUTJESKA**

BROJ POLAZAKA: 4

Radnim danima i Subotom

**KAMENICA**

BROJ POLAZAKA: 4

## ŽELJEZNIČKA STANICA – BUĆA POTOK

**ŽELJEZNIČKA STANICA**

BROJ POLAZAKA: 90

Radnim danima

BROJ POLAZAKA: 50

Subotom

BROJ POLAZAKA: 31

Nedjeljom i državnim praznicima

**BUĆA POTOK**

BROJ POLAZAKA: 93

BROJ POLAZAKA: 53

BROJ POLAZAKA: 33

## ŽELJEZNIČKA STANICA – RAJLOVAC

**ŽELJEZNIČKA STANICA**

BROJ POLAZAKA: 52

Radnim danima

BROJ POLAZAKA: 45

Subotom

BROJ POLAZAKA: 32

Nedjeljom i državnim praznicima

**RAJLOVAC**

BROJ POLAZAKA: 55

BROJ POLAZAKA: 48

BROJ POLAZAKA: 34

## ŽELJEZNIČKA STANICA – RELJEVO DOM

**ŽELJEZNIČKA STANICA**

BROJ POLAZAKA: 14

Radnim danima

BROJ POLAZAKA: 10

Subotom

BROJ POLAZAKA: 8

Nedjeljom i državnim praznicima

**RELJEVO DOM**

BROJ POLAZAKA: 15

BROJ POLAZAKA: 11

BROJ POLAZAKA: 8

## NEDŽARIĆI – DOBRINJA

**NEDŽARIĆI**

BROJ POLAZAKA: 98

Radnim danima

BROJ POLAZAKA: 104

Subotom

BROJ POLAZAKA: 29

Nedjeljom i državnim praznicima

**DOBRINJA**

BROJ POLAZAKA: 100

BROJ POLAZAKA: 106

BROJ POLAZAKA: 29

## NEDŽARIĆI – NASELJE AERODROM

**NEDŽARIĆI**

BROJ POLAZAKA: 24

Radnim danima

BROJ POLAZAKA: 12

Subotom

**NAS. AERODROM**

BROJ POLAZAKA: 24

BROJ POLAZAKA: 12

## NEDŽARIĆI – DOBRINJA „IV“

**NEDŽARIĆI**

BROJ POLAZAKA: 27

Radnim danima

BROJ POLAZAKA: 27

Subotom

BROJ POLAZAKA: 21

Nedjeljom i državnim praznicima

**DOBRINJA „IV“**

BROJ POLAZAKA: 27

BROJ POLAZAKA: 27

BROJ POLAZAKA: 21

**PARK – JAGOMIR**

<b>PARK</b>		<b>JAGOMIR</b>
BROJ POLAZAKA: 23	Radnim danima i Subotom	BROJ POLAZAKA: 24
BROJ POLAZAKA: 14	Nedjeljom i državnim praznicima	BROJ POLAZAKA: 14

**PARK – Šip - BUŠĆA**

<b>PARK</b>		<b>BUŠĆA (okr.)</b>
	Radnim danima	BROJ POLAZAKA: 11
		<b>ŠIP</b>
BROJ POLAZAKA: 20	Radnim danima	BROJ POLAZAKA: 10

**DRVENIJA - POFALIĆI**

<b>DRVENIJA</b>		<b>POFALIĆI</b>
BROJ POLAZAKA: 41	Radnim danima	BROJ POLAZAKA: 41
BROJ POLAZAKA: 30	Subotom	BROJ POLAZAKA: 31
BROJ POLAZAKA: 19	Nedjeljom i državnim praznicima	BROJ POLAZAKA: 20

**DRVENIJA – GORNJI VELEŠIĆI**

<b>DRVENIJA</b>		<b>GORNJI VELEŠIĆI</b>
BROJ POLAZAKA: 32	Radnim danima	BROJ POLAZAKA: 33
BROJ POLAZAKA: 25	Subotom	BROJ POLAZAKA: 25
BROJ POLAZAKA: 19	Nedjeljom i državnim praznicima	BROJ POLAZAKA: 20

**DRVENIJA – DONJI VELEŠIĆI**

<b>DRVENIJA</b>		<b>DONJI VELEŠIĆI</b>
BROJ POLAZAKA: 25	Radnim danima i Subotom	BROJ POLAZAKA: 25
BROJ POLAZAKA: 15	Nedjeljom i državnim praznicima	BROJ POLAZAKA: 15

**STUP – VOGOŠĆA**

<b>STUP</b>		<b>VOGOŠĆA</b>
BROJ POLAZAKA: 30	Radnim danima	BROJ POLAZAKA: 31
BROJ POLAZAKA: 22	Subotom	BROJ POLAZAKA: 23
BROJ POLAZAKA: 18	Nedjeljom i državnim praznicima	BROJ POLAZAKA: 18



**STUP – SMILJEVIĆI****STUP**

BROJ POLAZAKA: 18

BROJ POLAZAKA: 11

BROJ POLAZAKA: 10

Radnim danima

Subotom

Nedjeljom i državnim praznicima

**SMILJEVIĆI**

BROJ POLAZAKA: 19

BROJ POLAZAKA: 12

BROJ POLAZAKA: 10

**OTOKA – BUĆA POTOK****OTOKA**

BROJ POLAZAKA: 22

BROJ POLAZAKA: 16

BROJ POLAZAKA: 7

Radnim danima

Subotom

Nedjeljom i državnim praznicima

**BUĆA POTOK**

BROJ POLAZAKA: 23

BROJ POLAZAKA: 17

BROJ POLAZAKA: 8

**OTOKA – BULJAKOV POTOK****OTOKA**

BROJ POLAZAKA: 30

BROJ POLAZAKA: 25

BROJ POLAZAKA: 16

Radnim danima

Subotom

Nedjeljom i državnim praznicima

**BOLJAKOV POTOK**

BROJ POLAZAKA: 32

BROJ POLAZAKA: 25

BROJ POLAZAKA: 16

**OTOKA – DOBRINJA „IV“****OTOKA**

BROJ POLAZAKA: 69

BROJ POLAZAKA: 43

Radnim danima i Subotom

Nedjeljom i državnim praznicima

**DOBRINJA „IV“**

BROJ POLAZAKA: 71

BROJ POLAZAKA: 46

**VIJEĆNICA – DOBRINJA****VIJEĆNICA**

BROJ POLAZAKA: 78

BROJ POLAZAKA: 35

Radnim danima

Subotom i Nedjeljom i državnim praznicima

**DOBRINJA**

BROJ POLAZAKA: 78

BROJ POLAZAKA: 32

**BAŠČARŠIJA (Bezistan) – MEĐUNARODNI AERODROM SARAJEVO****BAŠČARŠIJA**

BROJ POLAZAKA: 9

Svim danima

**AERODROM**

BROJ POLAZAKA: 9

**VOGOŠĆA – ČEVLJANOVIĆI****VOGOŠĆA**

BROJ POLAZAKA: 2

Radnim danima

**ČEVLJANOVIĆI**

BROJ POLAZAKA: 2

## FRANJE RAČKOG – BJELAŠNICA

**FRANJE RAČKOG**

BROJ POLAZAKA: 1

Decembar, Januar, Februar, Mart

**BJELAŠNICA**

BROJ POLAZAKA: 1

## SARAJEVO - Tarčin – RAŠTELICA

**AUTOBUSKA STANICA**

BROJ POLAZAKA: 4

BROJ POLAZAKA: 1

Radnim danima i Subotom

Nedjeljom i državnim praznicima

**RAŠTELICA**

BROJ POLAZAKA: 4

BROJ POLAZAKA: 1

## SARAJEVO – ILIJAŠ

**AUTOBUSKA STANICA**

BROJ POLAZAKA: 17

BROJ POLAZAKA: 12

BROJ POLAZAKA: 4

Radnim danima

Subotom

Nedjeljom i državnim praznicima i za vrijeme školskog raspusta

**ILIJAŠ**

BROJ POLAZAKA: 16

BROJ POLAZAKA: 12

BROJ POLAZAKA: 4

## SARAJEVO - KAMENICA (C. Rijeka)

**AUTOBUSKA STANICA**

BROJ POLAZAKA: 1

Radnim danima

**KAMENICA**

BROJ POLAZAKA: 1

## ILIJAŠ – BIOČA

**ILIJAŠ**

BROJ POLAZAKA: 3

Radnim danima

za vrijeme školskog raspusta ne saobraća

**BIOČA**

BROJ POLAZAKA: 3

## ILIJAŠ – MISOČA

**ILIJAŠ**

BROJ POLAZAKA: 6

BROJ POLAZAKA: 2

BROJ POLAZAKA: 1

BROJ POLAZAKA: 3

Radnim danima

Subotom

Nedjeljom i državnim praznicima

za vrijeme školskog raspusta

**GORNJA MISOČA**

BROJ POLAZAKA: 6

BROJ POLAZAKA: 2

BROJ POLAZAKA: 1

BROJ POLAZAKA: 3

## ILIJAŠ – SREDNJE

**ILIJAŠ**

BROJ POLAZAKA: 1

Radnim danima

za vrijeme školskog raspusta ne saobraća

**SREDNJE**

BROJ POLAZAKA: 0



ILIJAS - KAMENICA (CRNA RIJEKA)

**ILIJAS**

BROJ POLAZAKA: 4  
BROJ POLAZAKA: 1  
BROJ POLAZAKA: 0  
BROJ POLAZAKA: 3

Radnim danima  
Subotom  
Nedjeljom i državnim praznicima  
za vrijeme školskog raspusta

**KAMENICA**

BROJ POLAZAKA: 5  
BROJ POLAZAKA: 1  
BROJ POLAZAKA: 1  
BROJ POLAZAKA: 5

ILIJAS - POPOVIĆI

**ILIJAS**

BROJ POLAZAKA: 5  
BROJ POLAZAKA: 2

Radnim danima  
Subotom i Nedjeljom i državnim praznicima

**POPOVIĆI**

BROJ POLAZAKA: 5  
BROJ POLAZAKA: 2

SREDNJE - KAMENICA (C. RIJEKA)

**SREDNJE**

BROJ POLAZAKA: 1

Radnim danima  
za vrijeme školskog raspusta ne saobraća

**KAMENICA**

BROJ POLAZAKA: 0

SREDNJE - SOKOLINA

**SREDNJE**

BROJ POLAZAKA: 2

Radnim danima  
za vrijeme školskog raspusta ne saobraća

**SOKOLINA**

BROJ POLAZAKA: 2

SREDNJE - Vrutci - DRAGORADI

**SREDNJE**

BROJ POLAZAKA: 1

Radnim danima  
za vrijeme školskog raspusta ne saobraća

**DRAGORADI**

BROJ POLAZAKA: 1

# Polasci u redu vožnje za minibuske linije

<b>BAŠČARŠIJA</b> BROJ POLAZAKA: 79 BROJ POLAZAKA: 39	<b>BAŠČARŠIJA – VRATNIK</b> Radnim danima i Subotom Nedjeljom i državnim praznicima	<b>VRATNIK (Višegradska kapija)</b> BROJ POLAZAKA: 81 BROJ POLAZAKA: 39
<b>KOVAČI</b> BROJ POLAZAKA: 35 BROJ POLAZAKA: 20	<b>KOVAČI – FALETIĆI</b> Radnim danima i Subotom Nedjeljom i državnim praznicima	<b>GORNJI FALETIĆI</b> BROJ POLAZAKA: 36 BROJ POLAZAKA: 21
<b>KOVAČI</b> BROJ POLAZAKA: 38 BROJ POLAZAKA: 23	<b>KOVAČI – SEDRENİK</b> Radnim danima i Subotom Nedjeljom i državnim praznicima	<b>SEDRENİK</b> BROJ POLAZAKA: 40 BROJ POLAZAKA: 24
<b>BAŠČARŠIJA</b> BROJ POLAZAKA: 48 BROJ POLAZAKA: 26	<b>BAŠČARŠIJA – MIHRIVODE</b> Radnim danima i Subotom Nedjeljom i državnim praznicima	<b>MIHRIVODE</b> BROJ POLAZAKA: 48 BROJ POLAZAKA: 26
<b>VIJEĆNICA</b> BROJ POLAZAKA: 20 BROJ POLAZAKA: 16 BROJ POLAZAKA: 14	<b>VIJEĆNICA – HLADIVODE</b> Radnim danima Subotom Nedjeljom i državnim praznicima	<b>HLADIVODE</b> BROJ POLAZAKA: 22 BROJ POLAZAKA: 17 BROJ POLAZAKA: 14
<b>VIJEĆNICA</b> BROJ POLAZAKA: 3 BROJ POLAZAKA: 3 BROJ POLAZAKA: 2	<b>VIJEĆNICA – BRUSULJE</b> Radnim danima Subotom Nedjeljom i državnim praznicima	<b>BRUSULJE</b> BROJ POLAZAKA: 4 BROJ POLAZAKA: 3 BROJ POLAZAKA: 2



LATINSKA ĆUPRIJA – HOŠIN BRIJEG

**LATINSKA ĆUPRIJA**

BROJ POLAZAKA: 11

Radnim danima

za vrijeme školskog raspusta ne saobraća

**HOŠIN BRIJEG**

BROJ POLAZAKA: 12

LATINSKA ĆUPRIJA – JARĀEDOLI

**LATATINSKA ĆUPRIJA**

BROJ POLAZAKA: 49

Radnim danima i Subotom

BROJ POLAZAKA: 28

Nedjeljom i državnim praznicima

**JARĀEDOLI (P. gaj)**

BROJ POLAZAKA: 51

BROJ POLAZAKA: 28

LATINSKA ĆUPRIJA – KOMATIN

**LATATINSKA ĆUPRIJA**

Radnim danima i Subotom

BROJ POLAZAKA: 60

Radnim danima

BROJ POLAZAKA: 40

Subotom

BROJ POLAZAKA: 37

Nedjeljom i državnim praznicima

**KOMATIN**

BROJ POLAZAKA: 42

**ŠIROKAĀA**

BROJ POLAZAKA: 21

**KOMATIN**

BROJ POLAZAKA: 42

**KOMATIN**

BROJ POLAZAKA: 38

LATINSKA ĆUPRIJA – MAHMUTOVAC

**LATATINSKA ĆUPRIJA**

BROJ POLAZAKA: 48

Radnim danima

BROJ POLAZAKA: 33

Subotom

BROJ POLAZAKA: 31

Nedjeljom i državnim praznicima

**MAHMUTOVAC**

BROJ POLAZAKA: 50

BROJ POLAZAKA: 34

BROJ POLAZAKA: 31

LATINSKA ĆUPRIJA – TREBEVIĆ

**LATATINSKA ĆUPRIJA**

BROJ POLAZAKA: 3

Subotom, Nedjeljom i državnim praznicima

**TREBEVIĆ (Vidikovac)**

BROJ POLAZAKA: 3

DRVENIJA – GORNJI VELEŠIĆI (Hum)

**DRVENIJA**

BROJ POLAZAKA: 9

Radnim danima i Subotom

**GORNJI VELEŠIĆI (Hum)**

BROJ POLAZAKA: 9

PARK – BARICE

<b>PARK</b>		<b>BARICE</b>
BROJ POLAZAKA: 6	Subotom, Nedjeljom i državnim praznicima	BROJ POLAZAKA: 6
polpolasci se obanljaju petkom od 01.04. do 01.11. u godin		

PARK – HRASTOVI "II"

<b>PARK</b>		<b>PANJINA KULA</b>
BROJ POLAZAKA: 29	Radnim danima	BROJ POLAZAKA: 30
BROJ POLAZAKA: 28	Subotom	BROJ POLAZAKA: 29
BROJ POLAZAKA: 18	Nedjeljom i državnim praznicima	BROJ POLAZAKA: 18

PARK – SEDRENİK

<b>PARK</b>		<b>ROGINA</b>
BROJ POLAZAKA: 63	Radnim danima	BROJ POLAZAKA: 66
BROJ POLAZAKA: 50	Subotom	BROJ POLAZAKA: 52
BROJ POLAZAKA: 40	Nedjeljom i državnim praznicima	BROJ POLAZAKA: 41

PARK – MRKOVIĆI

<b>PARK</b>		<b>MRKOVIĆI</b>
BROJ POLAZAKA: 3	Radnim danima	BROJ POLAZAKA: 3

SUTJESKA – POLJINE

<b>SUTJESKA</b>		<b>POLJINE</b>
BROJ POLAZAKA: 18	Radnim danima	BROJ POLAZAKA: 19
BROJ POLAZAKA: 15	Subotom	BROJ POLAZAKA: 16
BROJ POLAZAKA: 10	Nedjeljom i državnim praznicima	BROJ POLAZAKA: 11

SUTJESKA – NAHOREVO

<b>SUTJESKA</b>		<b>NAHOREVO</b>
BROJ POLAZAKA: 18	Radnim danima	BROJ POLAZAKA: 18
BROJ POLAZAKA: 18	Subotom	BROJ POLAZAKA: 18
BROJ POLAZAKA: 11	Nedjeljom i državnim praznicima	BROJ POLAZAKA: 11



**EKONOMSKA ŠKOLA – OBAD****EKONOMSKA ŠKOLA**

BROJ POLAZAKA: 13

BROJ POLAZAKA: 6

BROJ POLAZAKA: 6

Radnim danima

Subotom

Nedjeljom i državnim praznicima

**OBAD**

BROJ POLAZAKA: 15

BROJ POLAZAKA: 6

BROJ POLAZAKA: 6

**EKONOMSKA ŠKOLA – HUM****EKONOMSKA ŠKOLA**

BROJ POLAZAKA: 13

BROJ POLAZAKA: 10

BROJ POLAZAKA: 7

Radnim danima

Subotom

Nedjeljom i državnim praznicima

**HUM**

BROJ POLAZAKA: 14

BROJ POLAZAKA: 11

BROJ POLAZAKA: 7

**EKONOMSKA ŠKOLA – BAKAREVAC****EKONOMSKA ŠKOLA**

BROJ POLAZAKA: 8

BROJ POLAZAKA: 6

BROJ POLAZAKA: 4

Radnim danima

Subotom

Nedjeljom i državnim praznicima

**BAKAREVAC**

BROJ POLAZAKA: 7

BROJ POLAZAKA: 7

BROJ POLAZAKA: 4

**EKONOMSKA ŠKOLA – BAKAREVAC Rez.****EKONOMSKA ŠKOLA**

BROJ POLAZAKA: 7

BROJ POLAZAKA: 5

BROJ POLAZAKA: 2

Radnim danima

Subotom

Nedjeljom i državnim praznicima

**BAKAREVAC rezervoar**

BROJ POLAZAKA: 7

BROJ POLAZAKA: 5

BROJ POLAZAKA: 2

**GRBAVICA – HRASNO BRDO****GRBAVICA**

BROJ POLAZAKA: 13

BROJ POLAZAKA: 8

Radnim danima

Subotom

**HRASNO BRDO**

BROJ POLAZAKA: 13

BROJ POLAZAKA: 8

**OTOKA – MOJMILO BRDO****OTOKA**

BROJ POLAZAKA: 40

BROJ POLAZAKA: 25

BROJ POLAZAKA: 17

Radnim danima

Subotom

Nedjeljom i državnim praznicima

**MOJMILO BRDO (R. Turkušića )**

BROJ POLAZAKA: 41

BROJ POLAZAKA: 26

BROJ POLAZAKA: 17

**STUP – SOKOLJE****STUP**

BROJ POLAZAKA: 52  
 BROJ POLAZAKA: 33  
 BROJ POLAZAKA: 19

Radnim danima  
 Subotom  
 Nedjeljom i državnim praznicima

**SOKOLJE**

BROJ POLAZAKA: 55  
 BROJ POLAZAKA: 35  
 BROJ POLAZAKA: 20

**STUP – RJEČICA****STUP**

BROJ POLAZAKA: 8  
 BROJ POLAZAKA: 6  
 BROJ POLAZAKA: 5

Radnim danima  
 Subotom  
 Nedjeljom i državnim praznicima

**RJEČICA**

BROJ POLAZAKA: 8  
 BROJ POLAZAKA: 7  
 BROJ POLAZAKA: 5

**STUP - Dobroševići – RJEČICA****STUP**

BROJ POLAZAKA: 1

Radnim danima  
 za vrijeme školskog raspusta ne saobraća

**RJEČICA**

BROJ POLAZAKA: 1

**ILIDŽA - MOKRINE****ILIDŽA**

BROJ POLAZAKA: 8  
 BROJ POLAZAKA: 7  
 BROJ POLAZAKA: 2

Radnim danima  
 Subotom  
 Nedjeljom i državnim praznicima

**MOKRINE**

BROJ POLAZAKA: 10  
 BROJ POLAZAKA: 8  
 BROJ POLAZAKA: 3

**ILIDŽA - MOKRINE****ILIDŽA**

BROJ POLAZAKA: 6  
 BROJ POLAZAKA: 3

Radnim danima  
 Subotom

**MIŠEVIĆI**

BROJ POLAZAKA: 7  
 BROJ POLAZAKA: 4

**ILIDŽA – Šanići - SINANOVIĆI****ILIDŽA**

BROJ POLAZAKA: 1

Radnim danima

**SINANOVIĆI**

BROJ POLAZAKA: 1

**HADŽIĆI - MOKRINE****ILIDŽA**

BROJ POLAZAKA: 6

Radnim danima i Subotom

**MOKRINE**

BROJ POLAZAKA: 6



**HADŽIĆI - LOKVE****HADŽIĆI**

BROJ POLAZAKA: 8

Radnim danima

**PAZARIĆ**

BROJ POLAZAKA: 2

Radnim danima

**HADŽIĆI**

BROJ POLAZAKA: 4

Subotom

**HADŽIĆI**

BROJ POLAZAKA: 2

Nedjeljom i državnim praznicima

**LOKVE**

BROJ POLAZAKA: 11

BROJ POLAZAKA: 5

BROJ POLAZAKA: 2

**HADŽIĆI - LJUBOVČIĆI****HADŽIĆI**

BROJ POLAZAKA: 10

Radnim danima

**PAZARIĆ**

BROJ POLAZAKA: 3

Radnim danima

**HADŽIĆI**

BROJ POLAZAKA: 4

Subotom

**HADŽIĆI**

BROJ POLAZAKA: 1

Nedjeljom i državnim praznicima

**LJUBOVČIĆI**

BROJ POLAZAKA: 14

BROJ POLAZAKA: 4

BROJ POLAZAKA: 2

**HADŽIĆI - KASETIĆI****ILIDŽA**

BROJ POLAZAKA: 6

Radnim danima

**KASETIĆI**

BROJ POLAZAKA: 6

**HADŽIĆI - UŠIVAK****ILIDŽA**

BROJ POLAZAKA: 4

Radnim danima

**UŠIVAK**

BROJ POLAZAKA: 4

**VOGOŠĆA – TIHOVIĆI****VOGOŠĆA**

BROJ POLAZAKA: 19

Radnim danima

BROJ POLAZAKA: 15

Subotom

BROJ POLAZAKA: 12

Nedjeljom i državnim praznicima

**TIHOVIĆI**

BROJ POLAZAKA: 20

BROJ POLAZAKA: 16

BROJ POLAZAKA: 12

VOGOŠČA – Ahmeda Rizve - GORA

<b>VOGOŠČA</b>		<b>GORA</b>
	Radnim danima	BROJ POLAZAKA: 9
BROJ POLAZAKA: 6	Radnim danima	<b>Ahmeda Rizve br.57</b>
		BROJ POLAZAKA: 3
		<b>GORA</b>
BROJ POLAZAKA: 3	za vrijeme školskog raspusta	BROJ POLAZAKA: 3

TARČIN – BUDIMLIČI

<b>HADŽIĆI</b>		<b>BUDIMLIČI</b>
BROJ POLAZAKA: 2	Radnim danima	
<b>TARČIN</b>		
BROJ POLAZAKA: 16	Radnim danima	BROJ POLAZAKA: 19
<b>TARČIN</b>		
BROJ POLAZAKA: 4	Subotom	BROJ POLAZAKA: 4
<b>HADŽIĆI</b>		
BROJ POLAZAKA: 1	Nedjeljom i državnim praznicima	
<b>TARČIN</b>		
BROJ POLAZAKA: 1	Nedjeljom i državnim praznicima	BROJ POLAZAKA: 2

TARČIN – KORČA

<b>TARČIN</b>		<b>KORČA</b>
BROJ POLAZAKA: 12	Radnim danima	BROJ POLAZAKA: 13
BROJ POLAZAKA: 3	Subotom	BROJ POLAZAKA: 4
BROJ POLAZAKA: 1	Nedjeljom i državnim praznicima	BROJ POLAZAKA: 2

TARČIN – LUKE

<b>TARČIN</b>		<b>LUKE</b>
BROJ POLAZAKA: 5	Radnim danima	BROJ POLAZAKA: 5

TARČIN – TRZANJ

<b>TARČIN</b>		<b>TRZANJ</b>
BROJ POLAZAKA: 7	Radnim danima	BROJ POLAZAKA: 8
BROJ POLAZAKA: 3	Subotom	BROJ POLAZAKA: 3



PAZARIĆ – OSENIK

**TARČIN**

BROJ POLAZAKA: 6

BROJ POLAZAKA: 2

Radnim danima

u periodu od 20.06. do 01.09. u godini

**TRZANJ**

BROJ POLAZAKA: 6

BROJ POLAZAKA: 3

GAREŽ - Delijaši – HAMZIĆI

**GAREŽ**

BROJ POLAZAKA: 4

**DELIJAŠI**

BROJ POLAZAKA: 2

Radnim danima

Radnim danima

**DELIJAŠI**

BROJ POLAZAKA: 3

**HAMZIĆI**

BROJ POLAZAKA: 2

SINANOVIĆI – TRNOVO

**SINANOVIĆI**

BROJ POLAZAKA: 1

Radnim danima

**TRNOVO**

BROJ POLAZAKA: 1

Kvalitet funkcionisanja linije odnosno „Mreže linija“ može se mjeriti preko parametara kvaliteta realizacije reda vožnje: ravnomjernosti, tačnosti i pouzdanosti reda vožnje odnosno redava vožnje linija koje čine „Mrežu linija“

# *Potreban broj vozila na radu po „Redu vožnje“*

Redom vožnje definisana su vremena uključivanja, odnosno isključivanja vozila na radu pri pojedinim periodima vremena rada linije

VIDOVI LINIJA	Potreban broj vozila po RV
<i>Tramvajske linije</i>	
<i>Trolejbuske linije</i>	
<i>Autobuske linije</i>	
<i>Minibuske linije</i>	

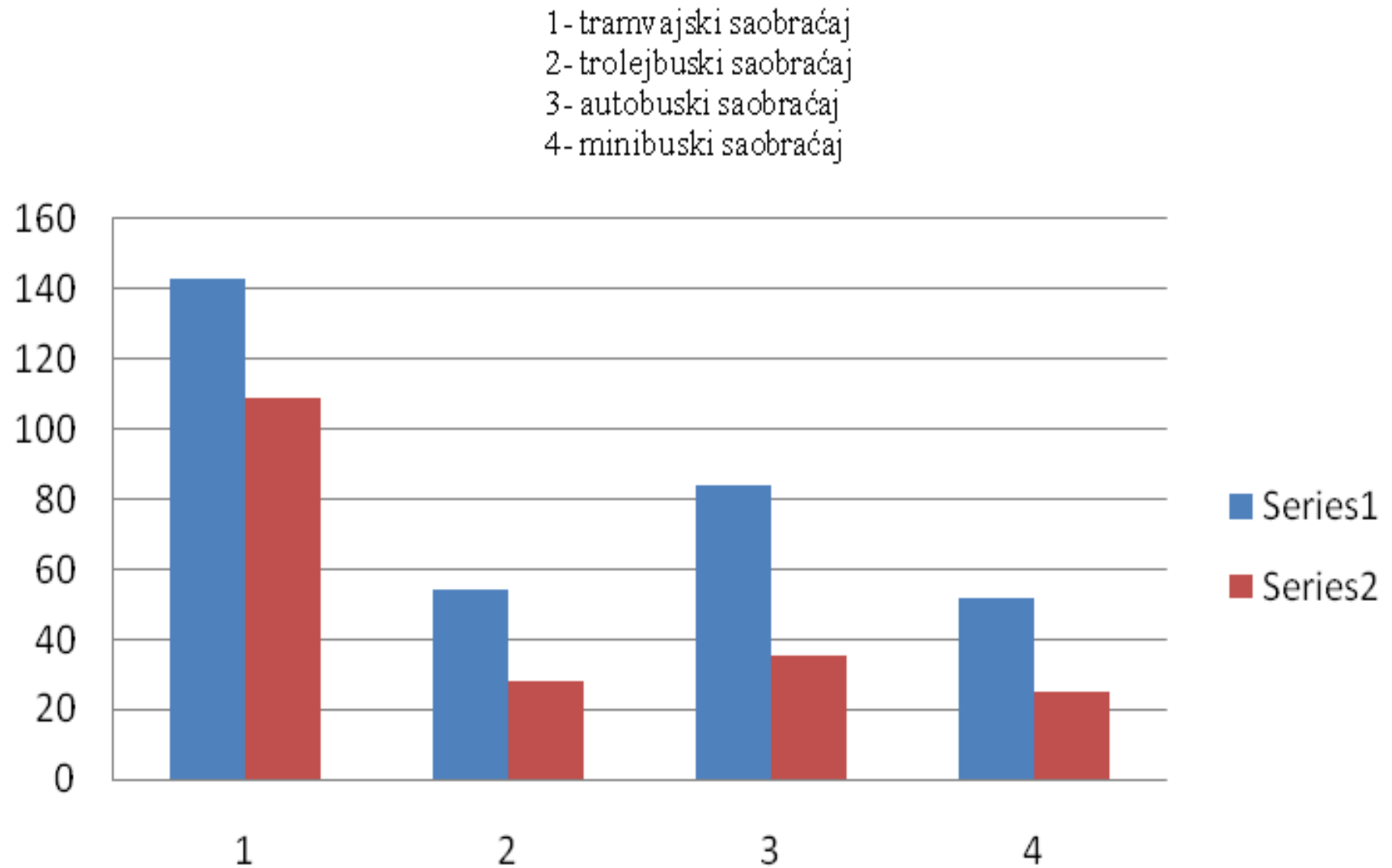


# Analiza održavanju registrovanih polazaka – „Redova vožnje“

- U okviru analize održavanja registrovanih redova vožnje, zbog obimnosti tretirane problematike prevoza, ista je urađena na bazi prikupljanja podataka na terminalima:
  - Austriski trg, Latinska ćuprija, Baščaršija, Drvenija, Park i Ilidža
  - u trajanjima do 2 sata,
- *Zbirni pokazatelji za posmastrani period snimanja*

	Tramvaj	Trolejbus	Autobus	Minibus
po registrovanom redu vožnje	143	54	84	52
realizovano od registrovanog reda vožnje	109	28	35	25

## Grafički prikaz planiranih i realizovanih polazaka na linijama





# Grafički prikaz realizovanih i ne realizovanih polazaka po pojedinim vidovima saobraćaja

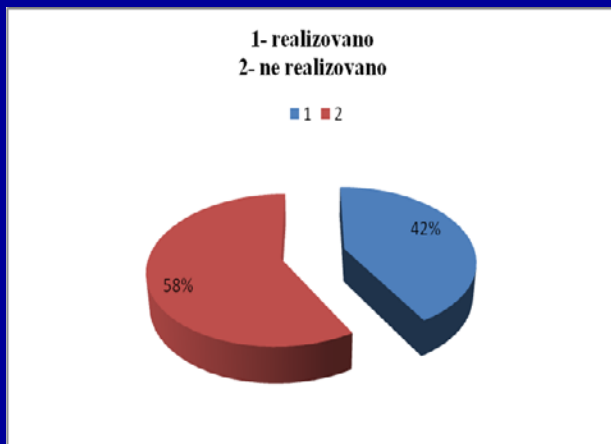
## Tramvajski saobraćaj



## Trolejbuski saobraćaj



## Autobuski saobraćaj



## Minibuski saobraćaj

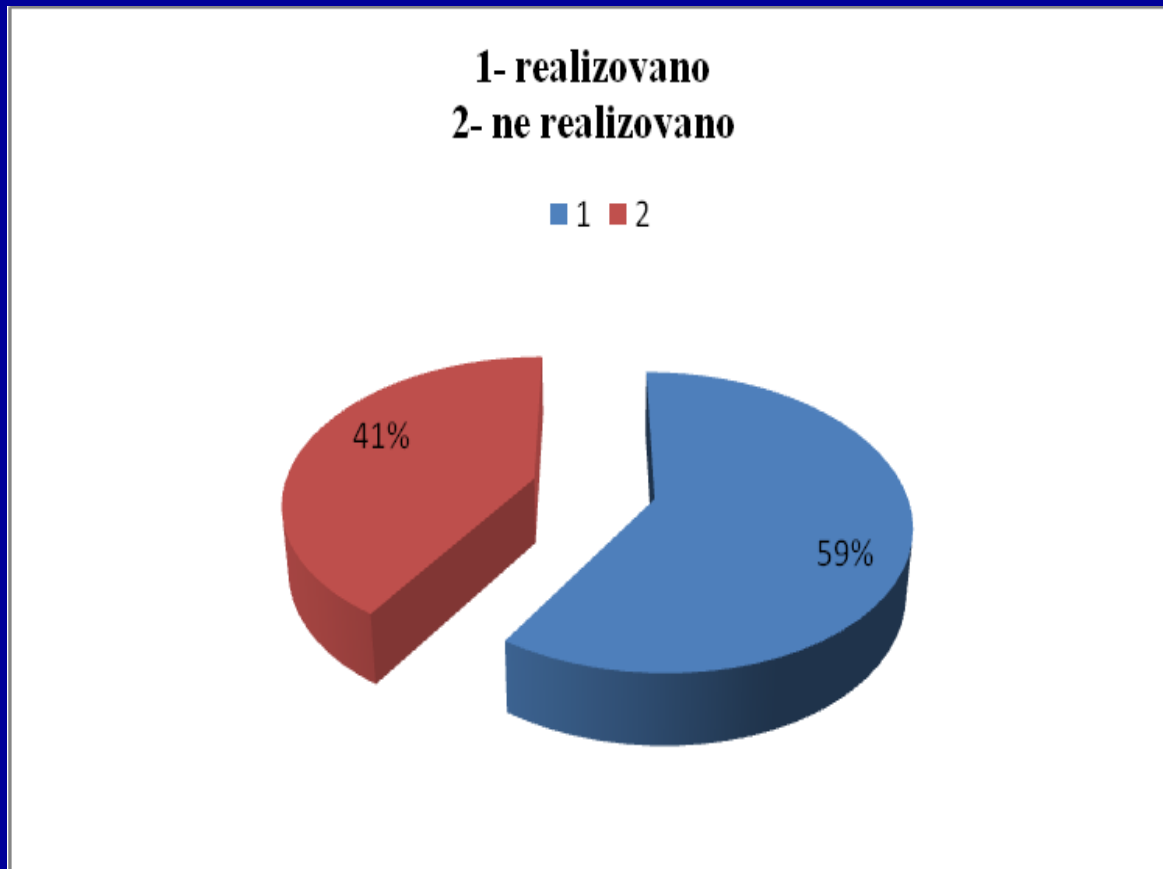


## Prema snimku stanja održavanja registrovanog reda vožnje evidentno je da se:

- na tramvajskim linijama obavlja 76% registrovanog reda vožnje, odnosno obavlja se 109 od 143 registrovanih polazaka/stajanja;
- na trolejbuskim linijama obavlja 52% registrovanog reda vožnje, odnosno obavlja se 28 od 54 registrovanih polazaka/stajanja;
- na autobuskim linijama obavlja samo 42% registrovanog reda vožnje, odnosno obavlja se 35 od 84 registrovanih polazaka/stajanja;
- na minibuskim linijama obavlja 48% registrovanog reda vožnje, odnosno obavlja se 25 od 52 registrovanih polazaka/stajanja.



# *Grafički prikaz realizovanih i ne realizovanih polazaka za sve vidove saobraćaja*



*Može se zaključiti da se reduciraju redovi vožnje, dakle mijenjaju se redovi vožnje bez saglasnosti Ministarstva*

# Vežane linije

Vežane linije su linije javnog linijskog prijevoza koje mrežom linija utvrđuje Ministarstvo na osnovu posebnih kriterija, i to:

- ekonomski parametri;
- uvjeti eksploatacije vozila;
- zahtjevi lokalne zajednice



Prikaz podataka “linija javnog gradskog prevoza u Kantonu Sarajevo” na interaktivnoj karti omogućen je u Bazi cestovnih podataka Kantona Sarajevo



# Baza cestovnih podataka u Kantonu Sarajevo

► T ► E ► B ►

INFORMACIJSKI

**Kvalitetno i učinkovito gazdovanje cestama podrazumjeva posjedovanje tačne informacije o svim relevantnim podacima vezanim za cestu**



## Prikupljanje podataka

Mjerno vozilo za prikupljanje podataka, opremljeno GIS uređajem, odometrom i GPS uređajem, koristi satelitski i optički metod prikupljanja podataka o cestama i opremi cesta korištenjem video zapisa i GIS baze podataka.



## Obrada podataka

Programsko rješenje za obradu podataka koje izračunava i određuje posebne parametre dužinu ceste, dionice i stacionaže svih cestovnih podataka. Integrirano je s GIS bazom i omogućuje automatski unos podataka i automatiziran je unos u bazu cestovnih podataka.



## Modeli odlučivanja

Izrada godišnjih i petogodišnjih planova i programa održavanja te dugogodišnjih predviđanja (20 g.) i "Cost / Benefit" prognoza i analiza. (d-TEAMS, TELLMAN, HPM, HRMOS)



**INFORMACIJSKI SUSTAV ODRŽAVANJA CESTA (ISOC)**

**Ukupno je snimljeno i obrađeno:**

– 335 Magistralnih, Regionalnih i Lokalnih cesta

– 463 km

– Svi podatci su prikazani na karti

**(GIS tehnologija).**

## Održavanje cesta

Programsko rješenje za održavanje cesta omogućuje prikupljanje i obradu svih podataka o redovnom i izvanrednom održavanju cesta. Prati se kompletan proces, od odluke o raspisivanju natječaja, preko ugovora i troškovnika do situacija. Redovno održavanje se detaljno prati kroz Modul praćenja mjesečnih programa održavanja i odobrenja dnevnika poslova.



## Baza cestovnih podataka

Programsko rješenje Baza cestovnih podataka u potpunosti je kompatibilno sa zakonskim zahtjevima uspostave jedinstvene baze cestovnih podataka. Prostorni i alfanumerički podaci objedinjeni su u istoj bazi cestovnih podataka.







Početna Aktuelno Izmjene režima saobraćaja Taxi prijevoznici Ministarstvo Sektori Organizacije Preuzimanja Linkovi Vlada

**Izmjene režima saobraćaja**

**Ulica:**  
Lukavička cesta na dijelu između raskrsnice Ulice Lukavička cesta sa "G" transverzalom i dijela benzinske pumpe u Ulici Lukavička cesta  
17.10.2013 - 18.10.2013  
**Ulica:**  
Asima Ferhatovića  
07.10.2013 - 07.11.2013  
**Ulica:**  
Zagrebačka na dijelu od raskrsnice sa Ulicom Vrbanja do raskrsnice sa Ulicom Deriša Numića  
12.08.2013 - 01.12.2013  
**Ulica:**  
Bulevar MEše Selimovića kod broja 35  
16.12.2013  
**Ulica:**  
Maršala Tita kod broja 36  
14.03.2013 - 31.12.2013  
**Ulica:**  
Hasana Kikića  
26.06.2013 - 31.12.2013  
**Ulica:**

**Prijava za subvenciju prijevoza redovnih studenata sa područja Kantona Sarajevo**

**Datum:**  
14.10.2013  
1 attachment

**Privremeno uputstvo o načinu utvrđivanja i definisanja elemenata tarifnog sistema u Sarajevu**

**Datum:**  
07.05.2013

Na osnovu čl. 41. i 42. Pravilnika o uslovima, načinu i specifičnosti organiziranja linijskog prijevoza putnika u Kantonu Sarajevo Ministarstvo saobraćaja donosi:

**PRIVREMENO UPUTSTVO**  
o načinu utvrđivanja i definisanja elemenata tarifnog sistema u KS

**I ELEMENTI TARIFNOG SISTEMA**

1. Linije Kantona Sarajevo
2. Zone prevoza
3. Vrsta i tipovi karata
4. Način prodaje karata
5. Korištenje voznih karata
6. Korisnici karata
7. Forme tarifa
8. Subvencioniranje karata
9. Cijene kola kilometra za prevoznike koji nemaju ili ne posjeduju potpunu prodaju i naplatu karata

Pretraga:   
**Traži**

**Kontakt**  
Adresa: Sarajevo, Reisa Džemaludina Čauševića 1  
Tel: +387(0)33 562-058  
+387(0)33 562-599  
ms@ms.ks.gov.ba

**MINISTAR**  
Jusuf BUBICA  
Tel: +387(0)33 562-058  
ministar@ms.ks.gov.ba

**SEKRETAR MINISTARSTVA**  
Amina ČADRO  
Tel: +387(0)33 562-060  
amina.cadro@ms.ks.gov.ba

**Obavještenja**

Prijava za subvenciju prijevoza redovnih studenata sa područja Kantona Sarajevo

*Web GIS  
Baza cestovnih podataka  
Ministarstvo saobraćaja Kantona Sarajevo  
ms.@ms.ks.gov.ba*

# Pokretanje Baze cestovnih podataka Kantona Sarajevo se ostvaruje klikom na link:

## BAZA CESTOVNIH PODATAKA

The screenshot shows a web browser window with the address bar displaying 'ms.ks.gov.ba'. The page content is organized into several sections:

- putevima**
  - Stanje na putevima
  - Zabrane/Ograničenja
- Javne rasprave**
  - Nacrt Zakona o javnom prijevozu putnika u Kantonu Sarajevo (16.08.12.)
- Javne nabavke**
  - Obavještenje o nabavci (eng.) (23.05.11.)
  - Obavještenje o nabavci (17.05.11.)
- Uputstva**
  - Dokumentacija potrebna za izdavanje saobraćajne saglasnosti rješenja u postupku dobivanja građevinske dozvole

The main content area features two announcements:

- JAVNI OGLAS ZA IMENOVANJE KANDIDATA ZA POZICIJU PREDSJEDNIKA I ČLANOVA SKUPŠTINE KJKP "GRAS" D.O.O. SARAJEVO**  
Datum: 18.02.2013
- OBAVJEŠTENJE O PRODUŽENJU DOPUNSKIH TAKSI OZNAKA ZA 2013. GODINU**  
Datum: 10.01.2013

The second announcement includes the following text:

Na osnovu člana 35. Odluke o taksu prijevozu ("Službene novine Kantona Sarajevo", broj: 10/04), Ministarstvo saobraćaja o b j a v l j u j e

**O B A V J E Š T E N J E**  
**O PRODUŽENJU DOPUNSKIH TAKSI OZNAKA ZA 2013 GODINU**

Obavještavaju se taksu prijevoznici na području Kantona Sarajevo, koji posjeduju:

- važeću licencu "D" za taksu prijevoz,
- važeću "D" licencu vozila koje je registrovano u skladu sa Pravilnikom o registriranju vozila ("Službeni glasnik BiH", broj: 69/09),
- važeći ugovor o taksu oznaci,

In the right-hand sidebar, the **Linkovi** section contains a link labeled **BAZA CESTOVNIH PODATAKA**, which is highlighted with a red rectangular box. A large red arrow points from the top of the page towards this link.



# Programsko rješenje je organizovano tako da glavna interaktivna karta zauzima centralno mjesto.

**Pomoćni alati za navigaciju su smješteni iznad karte u tankoj traci sa alatima**

**Alati za odabir: kartografske podloge, interaktivna legenda i atributi upita za filtriranje podataka smješteni su sa lijeve strane**

Firefox | vlada kantona sarajeva - Yahoo Search... | Ministarstvo saobraćaja Kantona Sara... | PAUK

bcp.ks.gov.ba/pauk/hr/index/ | Yahoo

Odjava | Print karte | Trenutni link karte | Zoom na 1: | ok | BiH | Kanton Sarajevo | Općine

Korisnik: EMIR HOTA

- Autoceste (0)
- Magistralne ceste (0)
- Regionalne ceste (7)
- Lokalne ceste (365)
- Labele
- Baza cestovnih podataka
- Kolnik
- Uslužni objekti
- Signalizacija
- Oprema
- Objekti
- Krizanja
- Povijest
- Redovno održavanje cest
- Grupe poslova
- Gradski saobraćaj
  - Linije (21)
  - Stajališta (173)
  - Radovi (2)

Filtriranje

Cesta

Prikaži video

Podloga

OSM Mapnik

Ukloni filtar

0 2 4

6515396,64680,4654300,38139

Map background data © 2009 OpenStreetMap.org contributors

javascript: void(0); | TEB Informatika v3.0.1

BS | 15:29 | 29.10.2013



# Interakcija sa kartom moguća je pomoću alata za navigaciju ili kombinacijom tastature i miša

Firefox vlad a kantona sarajeva - Yahoo Search... Ministarstvo saobraćaja Kantona Sara... PAUK

bcp.ks.gov.ba/pauk/hr/index/

Odjava Print karte Trenutni link karte Zoom na 1: Ok BiH Kanton Sarajevo Općine

Korisnik: EMIR HOTA

- Autoceste (0)
- Magistralne ceste (0)
- Regionalne ceste (7)
- Lokalne ceste (365)
- Labele
- Baza cestovnih podataka
  - Kolnik
  - Uslužni objekti
  - Signalizacija
  - Oprema
  - Objekti
  - Krizanja
  - Povijest
  - Redovno održavanje cest
  - Grupe poslova
  - Gradski saobraćaj
    - Linije (21)
    - Stajališta (173)
  - Radovi (2)

Filtrir Cesta

Prikaži video

Podloga OSM Mapnik

Ukloni filtar

Preko interaktivne legende omogućen je odabir podataka za prikaz iz baze podataka

8515396,64680,4854300,38139  
Map background data © 2009 OpenStreetMap.org contributors

javascript:void(0); TEB Informatika v3.0.1

BS 15:29 29.10.2013



# Preko interaktivne legende (Gradski saobraćaj) omogućen je odabir podataka za prikaz: Linija javnog gradskog prevoza u Kantonu Sarajevo i stajališta

The screenshot displays a web browser window with the URL `bcp.ks.gov.ba/pauk/hr/index/`. The page features a map of Sarajevo, Bosnia and Herzegovina, with various transport routes overlaid. A large red arrow points from the legend on the left to the map. The legend, titled "Gradski saobraćaj", includes the following items:

- Autoceste (0)
- Magistralne ceste (0)
- Regionalne ceste (7)
- Lokalne ceste (365)
- Labele
- Baza cestovnih podataka
- Kolnik
- Uslužni objekti
- Signalizacija
- Oprema
- Objekti
- Krizanja
- Povijest
- Redovno održavanje cest
- Grupe poslova
- Gradski saobraćaj
  - Linije (21)
  - Stajališta (173)
  - Radovi (2)

The map shows several public transport lines, including the M-5, M-17, and R446. A scale bar at the bottom indicates distances up to 2 km. The browser's address bar shows the URL `http://bcp.ks.gov.ba/pauk/hr/index/?mt0=mapnik&lon=2044848.74057&lat=5440910.751`. The system tray at the bottom right shows the date and time as 9:12 on 30.10.2013.



U bazu podataka uneseni su podaci za 21 liniju i omogućen je prikaz istih (**itinerer i red vožnje**)

- Potrebno je unošenje podataka za prikaz svih linija javnog gradskog prevoza u Kantonu Sarajevo

Omogućitiin kvalitetniji pristup Bazi cestovnih podataka

**Legend:**

- Autoceste (0)
- Magistralne ceste (7)
- Regionalne ceste (7)
- Lojalne ceste (165)
- Lažele
- Baza cestovnih podataka
- Kolnik
- Uslužni objekti
- Signalizacija
- Oprema
- Objekti
- Krizanja
- Povijest
- Redovno održavanje cest
- Grupe posiova
- Gradski saobraćaj
  - Linije (21)
  - Stajališta (173)
  - Redovi (2)

**Filteriranje**

**Cesta**

**Prikaži video**

**Podloga**

OSM Mapnik

© TEB Informabika v3.0.1



# *Upravljanje prijevoznom potražnjom*

*Kvalitetan javni prijevoz je najefikasnije i najekonomičnije rasterećenje gradskih saobraćajnica*

*Pružanjem kvalitetne usluge u javnom prijevozu - povećati upućenost građana na korištenje istoga*

Prema analizi raspodjele putovanja (2004) utvrđeno je da u zadovoljavanju prijevozne potražnje vlastiti prijevoz čini 45%, dok se 55% putovanja obavlja javnim prijevozom, sa stalnim trendom stagnacije učešća JGP

Pretpostavka trenutnog stanja:

(70–80% osobni automobili; 20–30% javni gradski prijevoz)

*Strateška akcija usmjerena ka unaprijeđenju javnog prijevoza*

**CILJ:**

učešće: JGP 65–70 % : individualni prijevoz 30-35%



# U javnom prijevozu kratkoročne mjere u pogledu poboljšanja ovog vida prijevoza vezane su za:

- pouzdanost i redovnost,
- vozila , osoblje, tarife, informisanje,
- stajališta, tačke presjedanja i sl.

## *Strategija razvoja*

### *Postupna transformacija u novi koncept sistema JGPP-a*

- *Masovan prijevoz putnika duž osnovne gradske saobraćajnice Bašćaršija – Ilidža,*
- *Proširenje postojećeg tramvajskog vida prijevoza linijama za Dobrinju i Hrasnicu,*
- *Povezivanje centralnog sa padinskim dijelovima grada kapacitativnim i pouzdanim javnim prijevozom,*
- *Automatskim upravljanjem i kontrolom saobraćaja, davanje prioriteta vozilima JGPP*
  - *Primjena vozila većeg kapaciteta*

# Uvođenje ITS servisa u saobraćajni sistem Kantona Sarajevo

AUTOMATSKO UPRAVLJANJE  
SAOBRAĆAJEM





operator iz saobraćajnog  
centra može obavjestiti  
vozača o različitim  
informacijama



Vozila opremljena bord-računarima  
šalju u saobraćajni centar različite  
informacije

- položaj u saobraćajnoj mreži,
- eventualno kršenje reda vožnje,
- Brzina,
- stajanje na stajalištima,
- čekanje na raskrsnicama,
- potrošnja struje u tramvajima i trolejbusima,
- broj prevezenih putnika u vozilima i dr.

Putem displeja u  
vozilima i na  
stajalištima  
informacije za  
putnike



# Zaključak

## Potrebno je:

- *Izvršiti mjerenje kvalitete prijevoza i stepena zadovoljstva korisnika;*
- *definisanje prevoznih zahtjeva javnog liniskog prevoza putnika u Kantonu Sarajevo;*
  - *evidencija broja putnika na postojećoj mreži linija,*
  - *osnovni parametri razvoja Kantona Sarajevo,*
  - *analiza populacionih, društveno – ekonomskih i drugih uticajnih činioca razvoja;*
- *reorganizacija mreže linija:*
  - *potrebe za produženjem linija – zbog pojačanog razvoja perifernih područja,*
  - *potreba da se eliminišu prezasićeni punktovi u centru grada;*
- *usvajanje strategije razvoja novog koncepta sistema JGPP-a;*
- *utvrđivanje adekvatnog tarifnog sistema;*
- *izrada i usvajanje zakonskih i podzakonskih propisa koji definišu oblast JGPP-a u Kantonu Sarajevo.*







**HVALA NA PAŽNJI!**